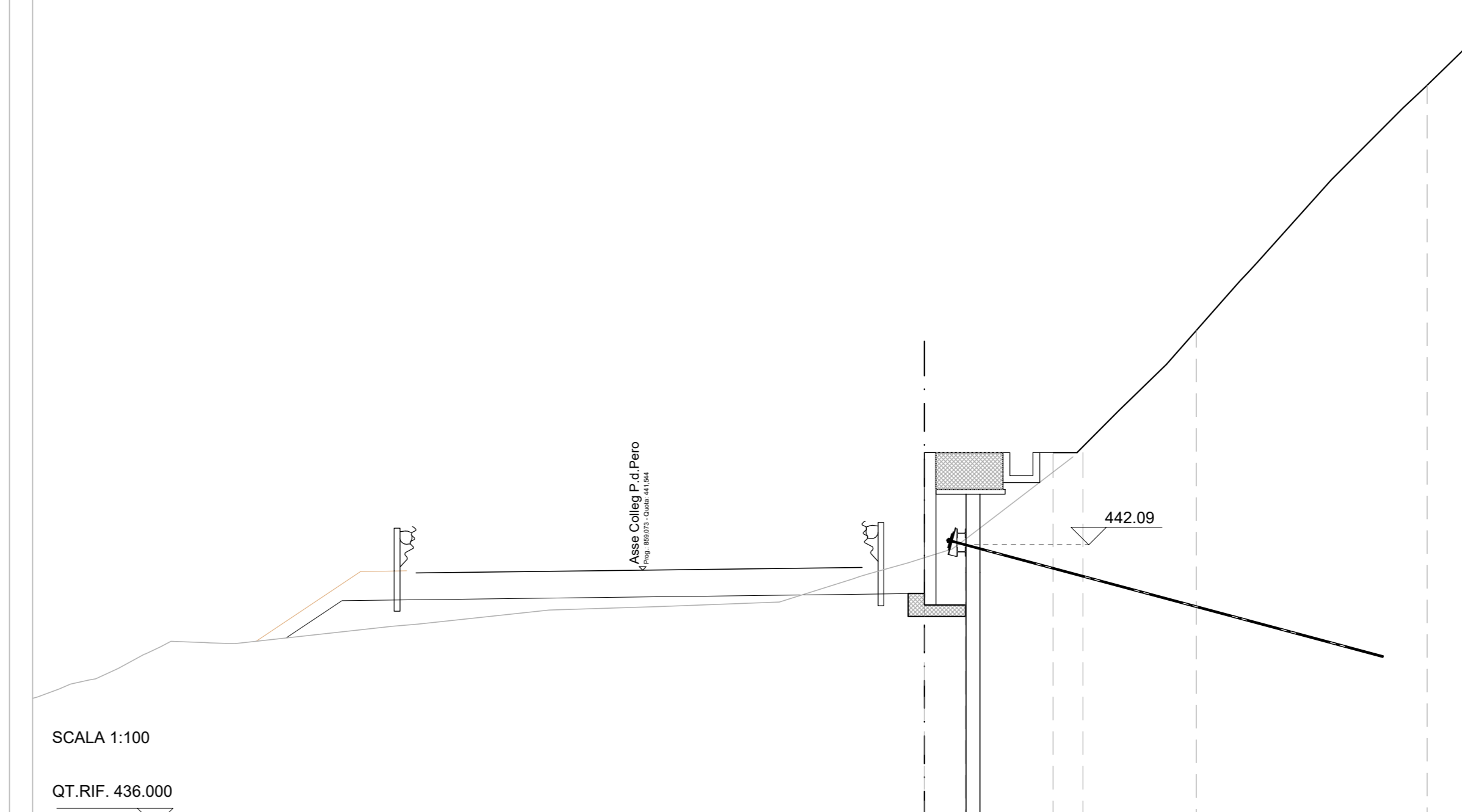
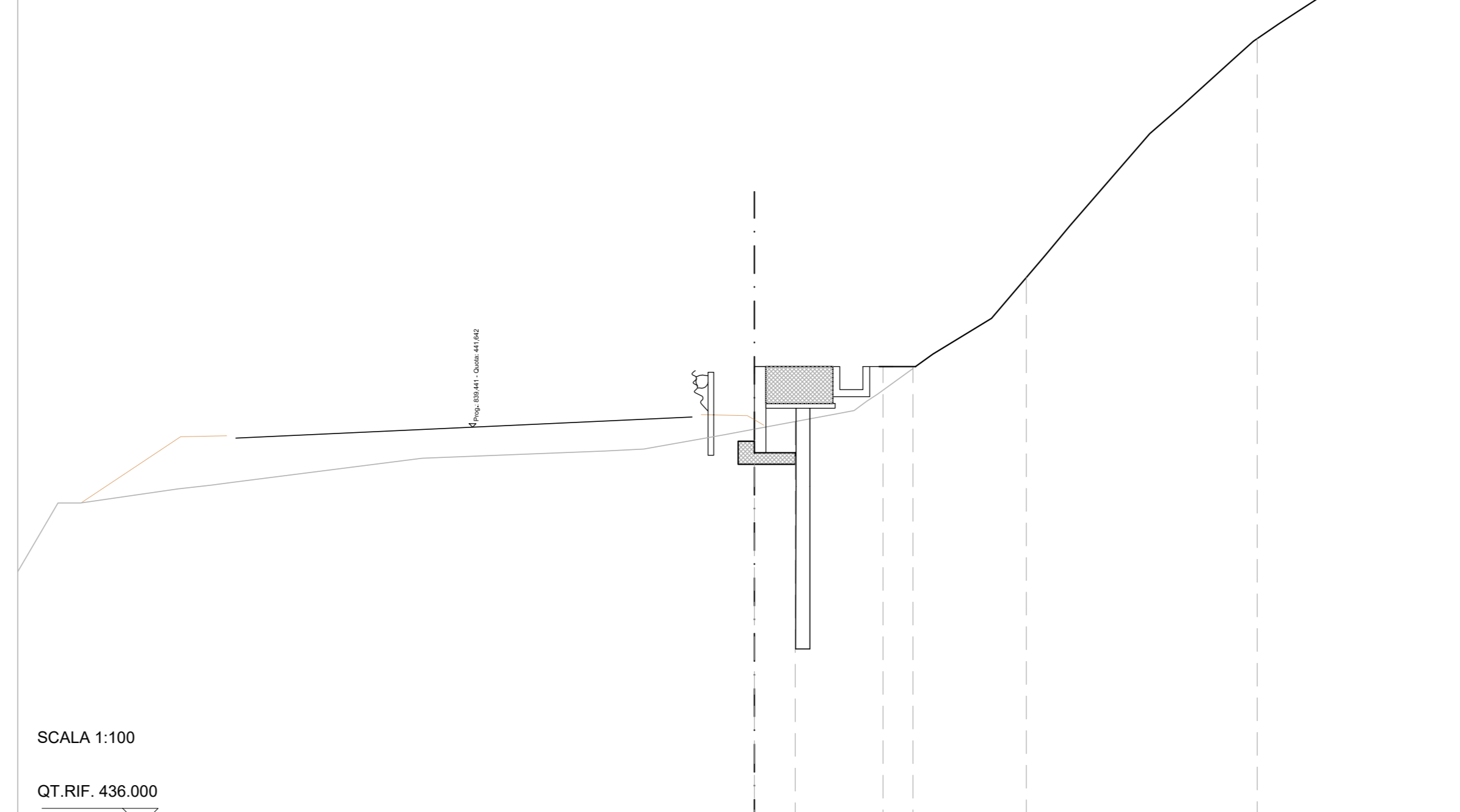
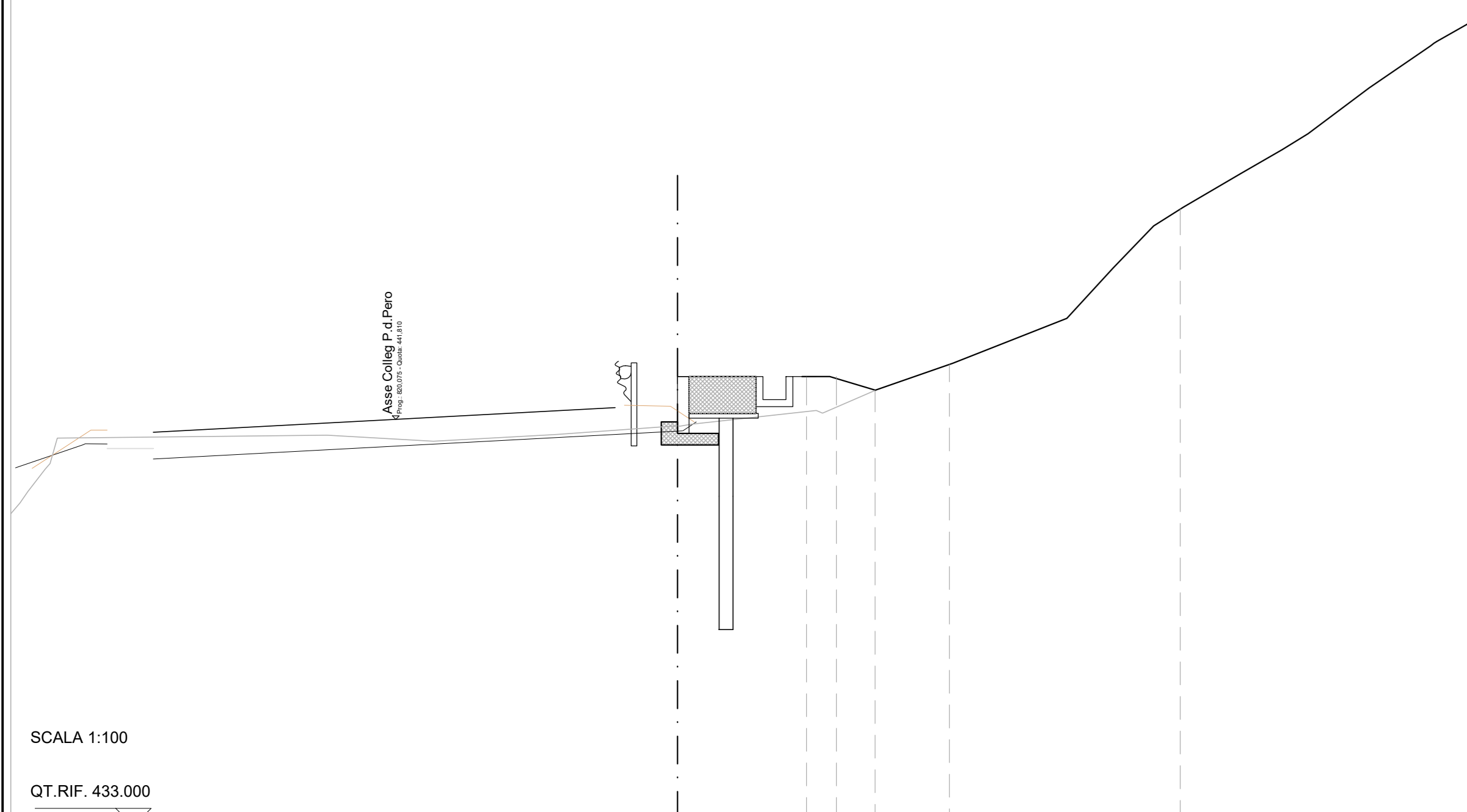


SEZIONI PROGRESSIVE
SCALA 1:100

SEZIONE N. 290
QT. PROGETTO: 442.083
DIST. PROJ.: 518.000

SEZIONE N. 291
QT. PROGETTO: 441.743
DIST. PROJ.: 538.000

SEZIONE N. 292
QT. PROGETTO: 441.505
DIST. PROJ.: 558.000



SCALA 1:100
QT. RIF. 433.000

QUOTE TERRENO		441.77		442.099		446.366
DIST. PARZIALI TERRENO			5.00		5.00	
QT. CORDOLO PARATIA	442.738	442.738	442.738	442.738		
DIST. PARZIALI	1.29	1.50	0.65			

SCALA 1:100
QT. RIF. 436.000

QUOTE TERRENO		444.763		447.896		453.08
DIST. PARZIALI TERRENO			5.00		5.00	
QT. CORDOLO PARATIA	445.953	445.953	445.953	445.953		
DIST. PARZIALI	1.29	1.50	0.65			

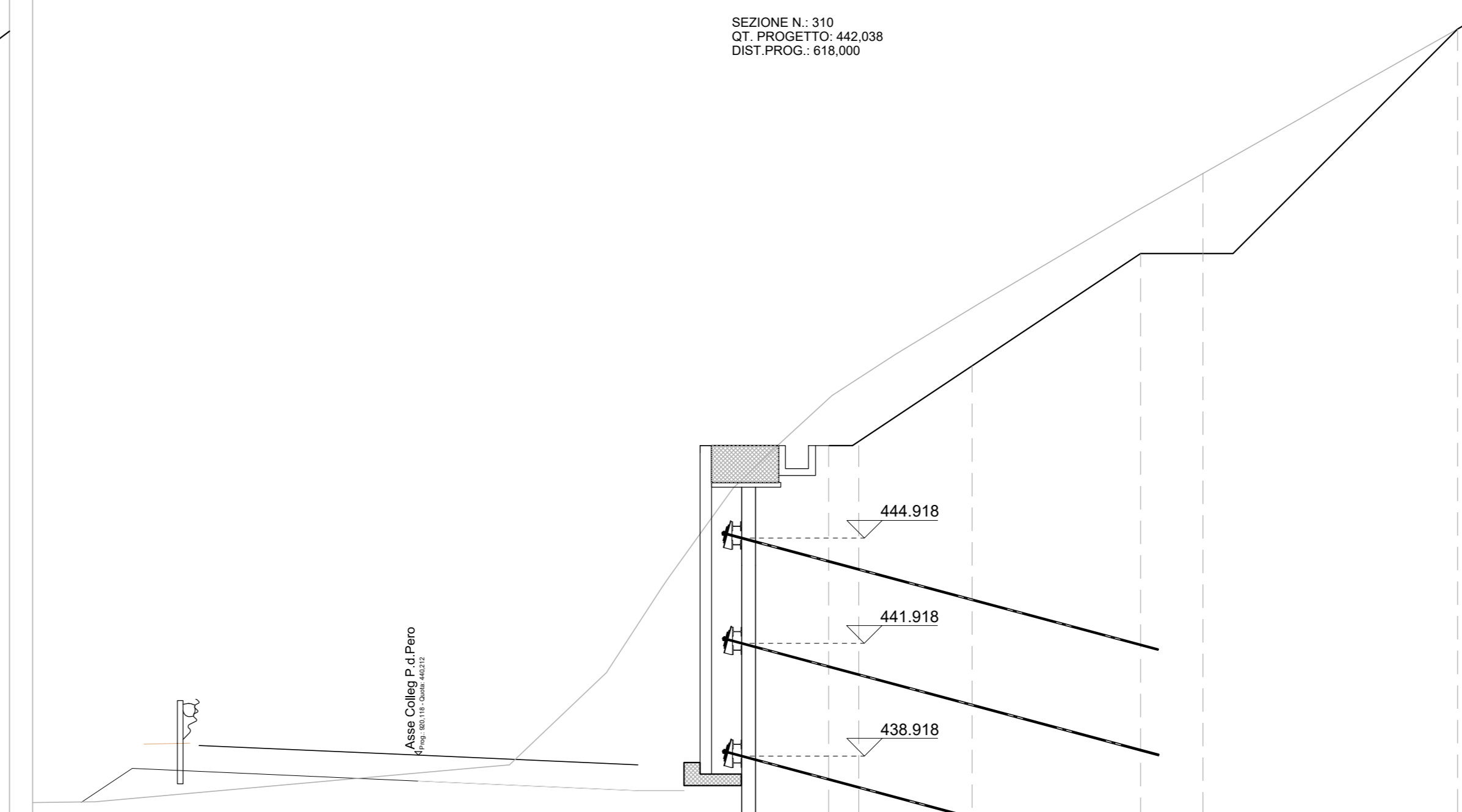
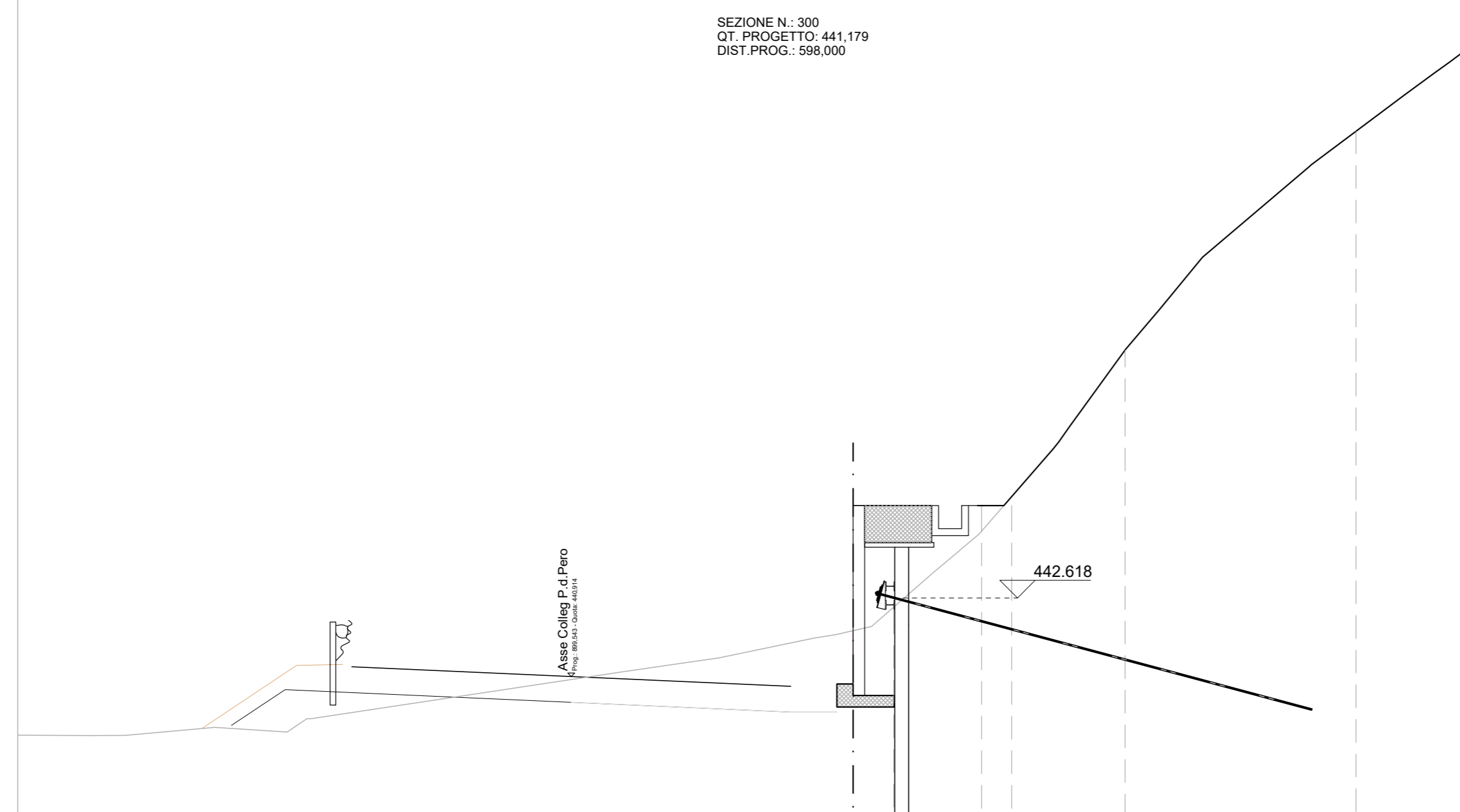
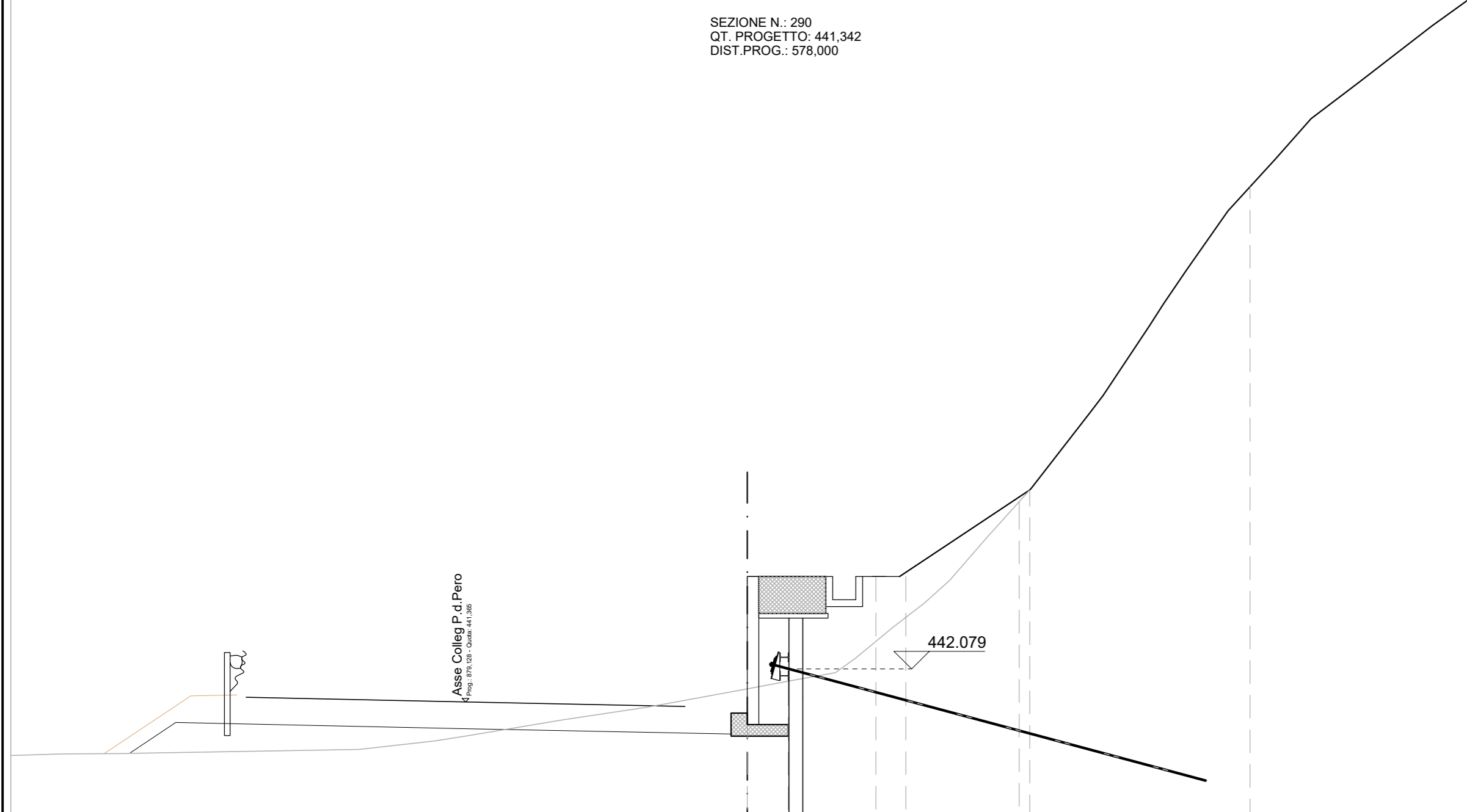
SCALA 1:100
QT. RIF. 436.000

QUOTE TERRENO		442.207		446.735		452.052
DIST. PARZIALI TERRENO			5.00		5.00	
QT. CORDOLO PARATIA	444.09	444.09	444.09	444.09		
DIST. PARZIALI	1.29	1.50	0.65			

SEZIONE N. 293
QT. PROGETTO: 441.342
DIST. PROJ.: 578.000

SEZIONE N. 294
QT. PROGETTO: 441.179
DIST. PROJ.: 598.000

SEZIONE N. 295
QT. PROGETTO: 442.038
DIST. PROJ.: 618.000



SCALA 1:100
QT. RIF. 436.000

QUOTE TERRENO		441.812		445.704		452.258
DIST. PARZIALI TERRENO			5.00		5.00	
QT. CORDOLO PARATIA	444.079	444.079	444.079	444.079		
DIST. PARZIALI	1.29	1.50	0.65	2.68		

SCALA 1:100
QT. RIF. 435.000

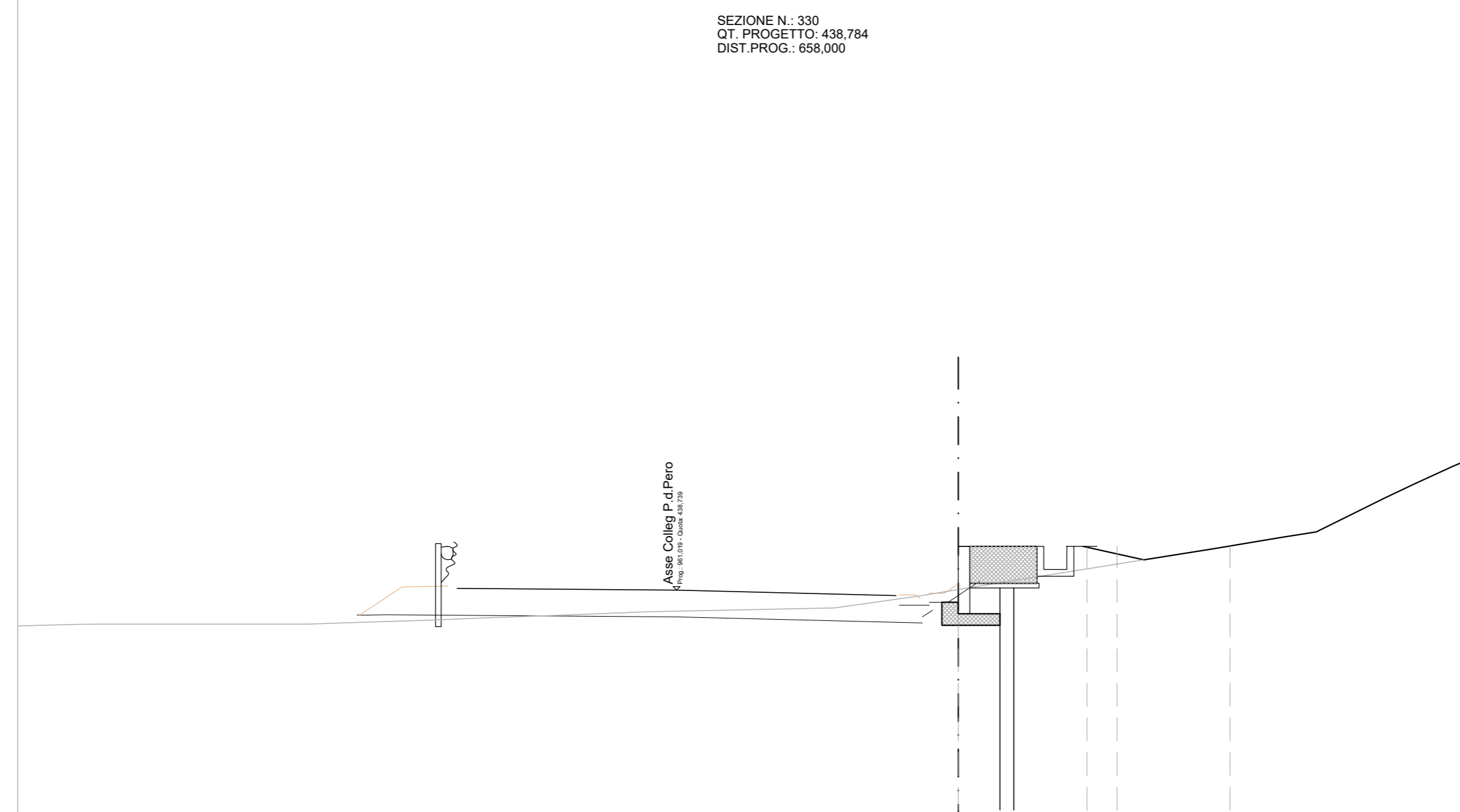
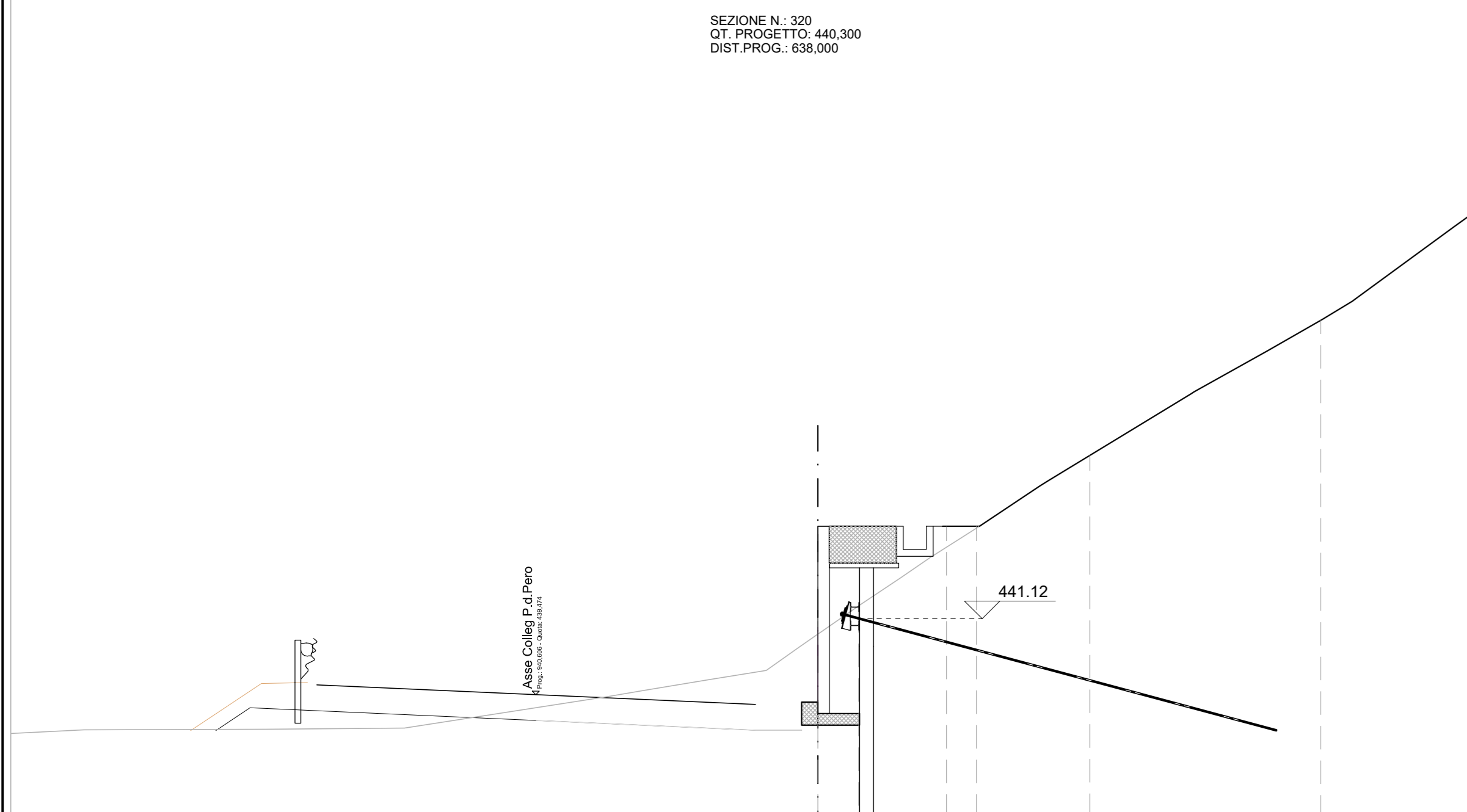
QUOTE TERRENO		442.421		442.421		452.727
DIST. PARZIALI TERRENO			5.00		5.00	
QT. CORDOLO PARATIA	444.618	444.618	444.618	444.618		
DIST. PARZIALI	1.29	1.50	0.65			

SCALA 1:100
QT. RIF. 436.000

QUOTE TERRENO		445.159		448.646		452.813
DIST. PARZIALI TERRENO			5.00		5.00	
QT. CORDOLO PARATIA	446.918	446.918	446.918	446.918		
DIST. PARZIALI	1.29	1.50	0.65	6.11	6.86	

SEZIONE N. 296
QT. PROGETTO: 440.300
DIST. PROJ.: 638.000

SEZIONE N. 297
QT. PROGETTO: 438.784
DIST. PROJ.: 658.000



SCALA 1:100
QT. RIF. 434.000

QUOTE TERRENO		441.397		444.655		447.893
DIST. PARZIALI TERRENO			5.00		5.00	
QT. CORDOLO PARATIA	443.12	443.12	443.12	443.12		
DIST. PARZIALI	1.29	1.50	0.65			

SCALA 1:100
QT. RIF. 430.000

QUOTE TERRENO		437.895		438.893		447.893
DIST. PARZIALI TERRENO			5.00		5.00	
QT. CORDOLO PARATIA	438.686	438.686	438.686	438.686		
DIST. PARZIALI	1.29	1.50	0.65			

Sanas
GRUPPO FS ITALIANE
Direzione Progettazione e Realizzazione Lavori

E78 GROSSETO - FANO
Tratto Nodo di Arezzo - Selci - Lama (E45)
Adeguamento a quattro corsie del tratto
San Zeno - Arezzo - Palazzo del Pero, 1° lotto

PROGETTO DEFINITIVO | FI 508

ANAS - DIREZIONE PROGETTAZIONE E REALIZZAZIONE LAVORI

IL GEOLOGO Dott. Geol. Roberto Salucci Ordine dei geologi della Regione Lazio n. 633	1 PROGETTISTI SPECIALISTI Ing. Ambrogio Signorini Ordine Ingegneri Provincia di Roma n. A35111	PROGETTAZIONE ATI: (Mandatario) GP INGENNERIA GESTIONE PROGETTI INGENNERIA s.r.l. (Mandatario)
COORDINATORE PER LA SICUREZZA IN FASE DI PROGETTAZIONE Arch. Sesto Salvatore Vermiglio Ordine Architetti Provincia di Reggio Calabria n. 1270	Ing. Moreno Panfilì Ordine Ingegneri Provincia di Perugia n. 03659	(Abbandante) coopprogetti engeko S.p.A. Società a partecipazione paritetica
VISTO: IL RESP. DEL PROCEDIMENTO Ing. Francesco Piani	Ing. Matteo Borrogo Ordine Ingegneri Provincia di Pordenone n. 120	IL PROGETTISTA RESPONSABILE DELL'INTEGRAZIONE ATTI SPECIALISTICI (DPR/207/20 ART. 15 COMMA 2) Dott. Ing. GIORGIO GUIDUCCI 14/03/23
VISTO: IL RESP. DEL PROGETTO Arch. Piani, Marco Calazza	Ing. Giuseppe Pesto Ordine Ingegneri Provincia di Roma n. 20629	

OPERE D'ARTE MINORI - OPERE DI SOSTEGNO

OS44 - SVINCOLI
SEZIONI

CODICE PROGETTO	NOME FILE	REVISIONE	SCALA
PROGETTO D P F 1 5 0 8	P010S44STRS201_B		1:100
LIV. PROJ. ANNO D 23	CODICE ELAB. P 0 1 0 S 4 4 S T R S Z 0 1		
D			
C			
B	Revisione a seguito istruttoria n°U. 0018028-09-01-2024	Gennaio '24	Risso Borrogo Guiducci
A	Emissione	Agosto '23	Risso Borrogo Guiducci
REV.	DESCRIZIONE	DATA	REDATTO VERIFICATO APPROVATO