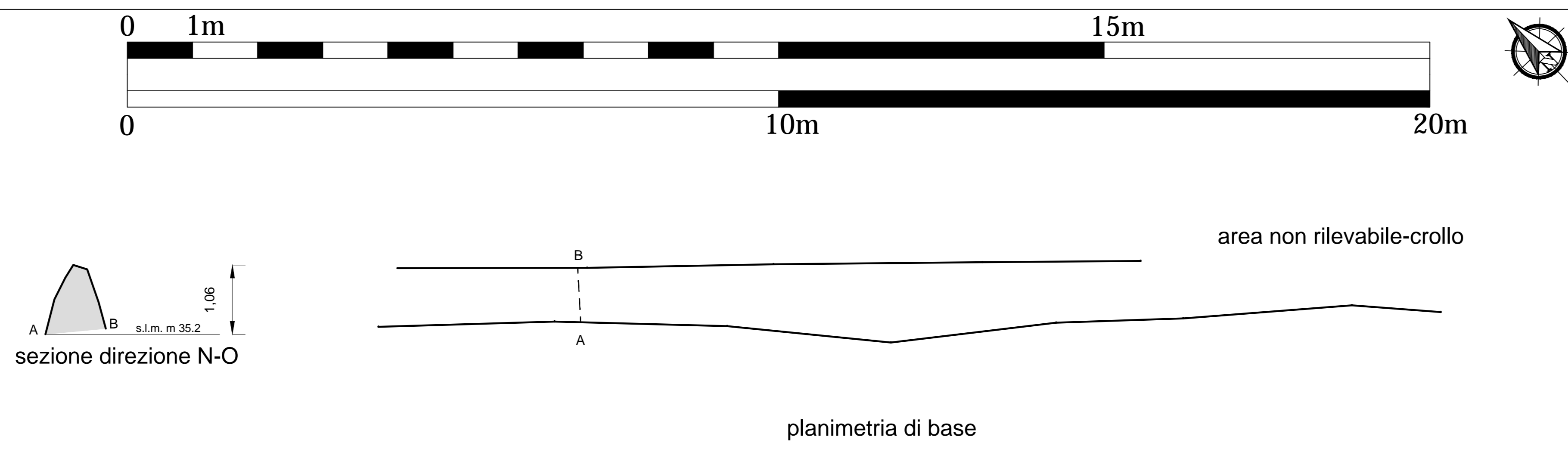



RILIEVO VOLUMETRICO



scala: 1:50

VISTA FOTOGRAFICA GENERALE



prospetto generale N-E

scala: 1:50

VISTA FOTOGRAFICA DI DETTAGLIO



prospetto di dettaglio nord-est

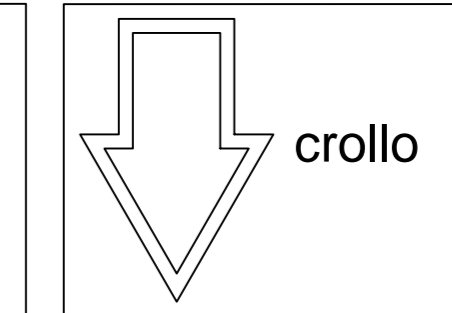
scala: 1:25

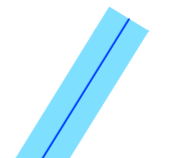




Muro orientato SE/NW.

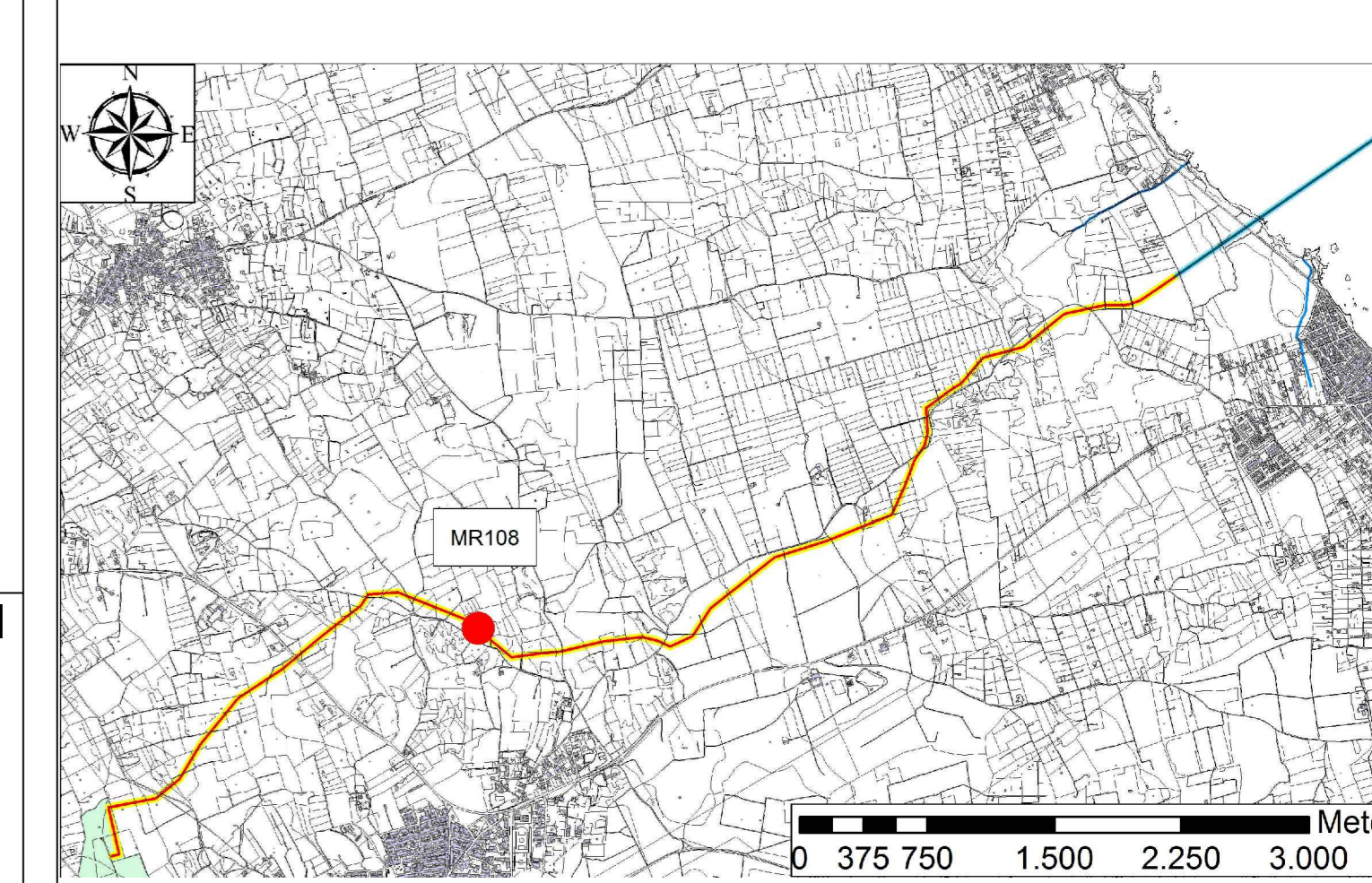
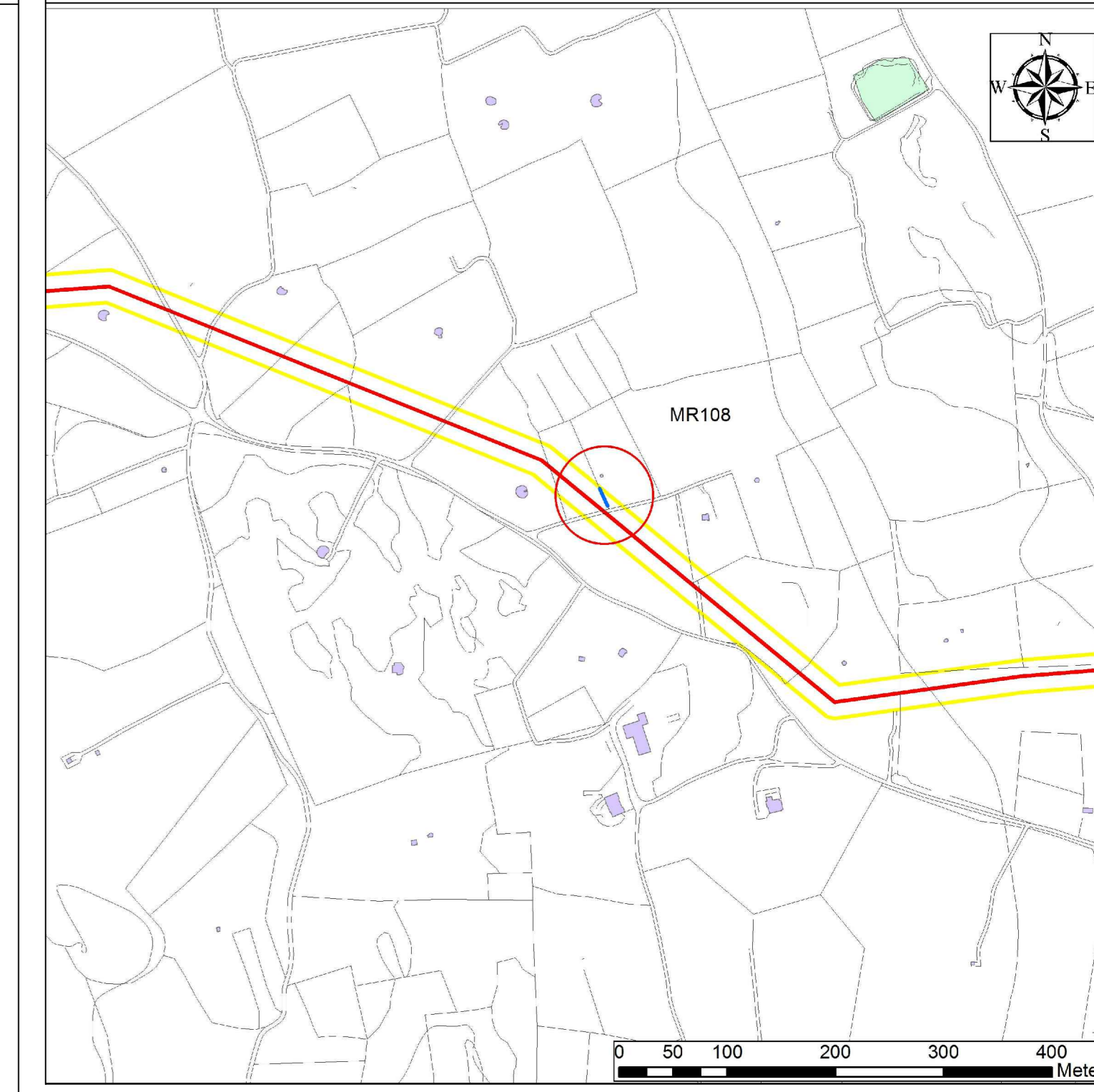
Il paramento N-E è costituito da pietre di diverse dimensioni irregolari soprattutto medie e grandi con spigoli non vivi, con molto spazio tra i costitutivi. La tessitura risulta essere irregolare e abbastanza disordinata fatta per stratificazione. La parte superiore risulta essere disomogenea e spesso in fase di crollo. Si segnala la presenza di diverse aree in crollo in entrambi i paramenti.

FOTO PARTICOLARI



-  Microtunnel
-  Corridoio 30m
-  Tracciato di Progetto

Tipologia 3 - Accumulazione a stratificazione con tessitura mediamente disordinata.



PRODOTTORE		TAP		APPENDICE 5 TAVOLA 149 - DOCUMENTAZIONE DEL MURO A SECCO MR108	
PROGETTO	TRANS ADRIATIC PIPELINE	SCALE		FOGLIO	1 of 1
REDAZIONE	TRANS ADRIATIC PIPELINE	DATA	04/07/2014	REVISIONE	00
PROVA	ENVIRONMENTAL RESOURCES MANAGEMENT	PROGETTO	TRANS ADRIATIC PIPELINE	REVISIONE	00