SEZIONE PROGR. GR. 2+900

SEZIONE N.: 124
QT. PROGETTO: 368,818
DIST.PROG.: 2900,000
DIST.PREC.: 25,000
DIST.SUCC.: 25,000

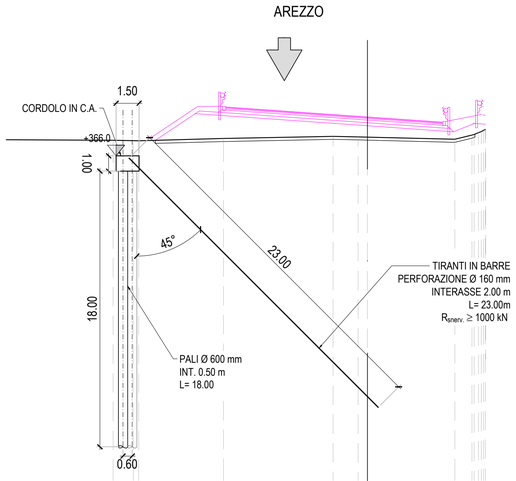

QT.RIF. 345.000

QUOTE TERRENO		367,30	367,72	367,26	367,41	367,55	367,52	367,50	367,36	367,63	367,86					
DIST.PARZIALI TERRENO		1,31	5,54	7,15	1,63	0,61	5,70	1,12								

SEZIONE PROGR. GR. 2+925

SEZIONE N.: 125
QT. PROGETTO: 370,087
DIST.PROG.: 2925,000
DIST.PREC.: 25,000
DIST.SUCC.: 25,000

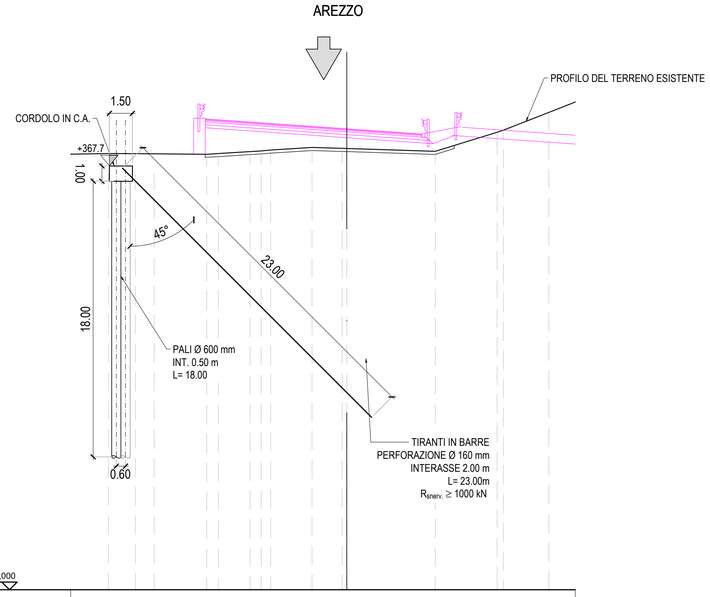

QT.RIF. 349.000

QUOTE TERRENO		368,48	368,47	368,45	368,43	368,47	368,60	368,64	368,70	368,87	368,81	368,80	368,62	369,86	370,00	371,15
DIST.PARZIALI TERRENO		1,76	1,22	3,44	0,76	2,07	0,73	0,62	2,70	1,96	5,78	4,03	2,97			

SEZIONE PROGR. GR. 2+950

SEZIONE N.: 126
QT. PROGETTO: 371,356
DIST.PROG.: 2950,000
DIST.PREC.: 25,000
DIST.SUCC.: 25,000

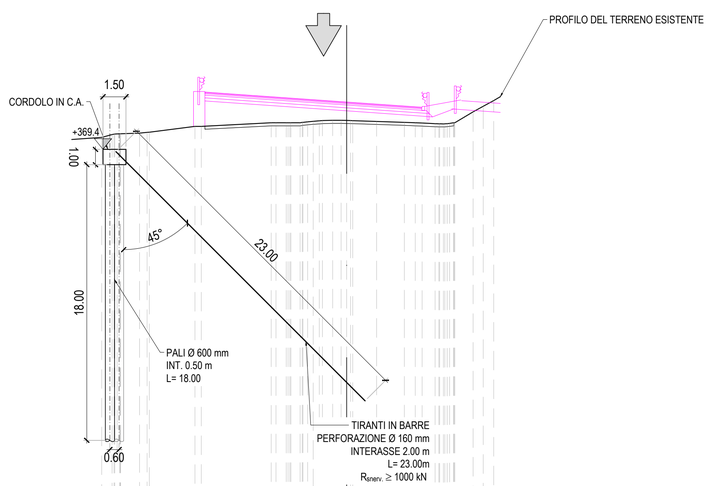

QT.RIF. 345.000

QUOTE TERRENO		369,04	369,23	369,28	369,33	369,38	369,75	369,77	370,00	370,00	370,00	370,00	370,10	370,16	370,15	370,14	370,09	370,03	370,00	369,98	369,92	370,00	370,00	370,71	371,08	371,45
DIST.PARZIALI TERRENO		0,68	1,24	0,49	2,98	4,56	0,87	0,60	0,67	0,55	1,56	1,82	0,71	0,85	1,19	0,96	0,68

SEZIONE PROGR. GR. 2+975

SEZIONE N.: 127
QT. PROGETTO: 372,625
DIST.PROG.: 2975,000
DIST.PREC.: 25,000
DIST.SUCC.: 25,000

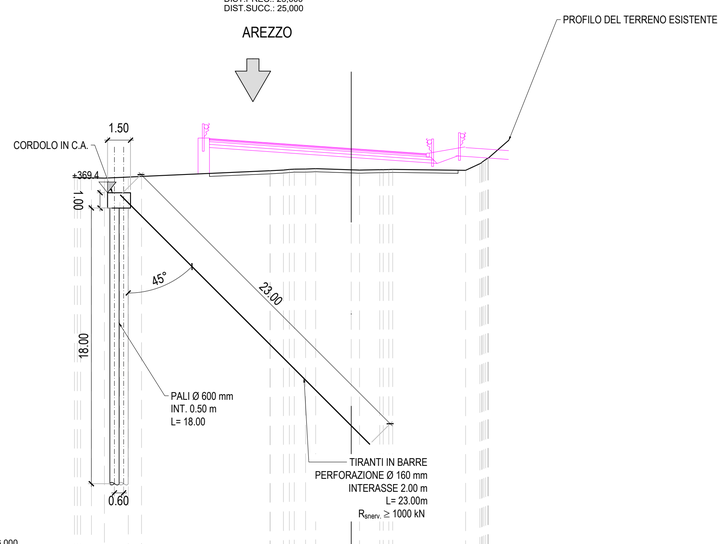

QT.RIF. 346.000

QUOTE TERRENO		370,73	370,72	370,71	370,70	370,76	370,81	371,18	371,22	371,28	371,29	371,31	371,23	371,22	371,25	371,26	371,26	371,21	371,63	372,00	372,00
DIST.PARZIALI TERRENO		0,71	0,84	1,56	0,86	8,39	0,87	0,74	0,66	2,32	0,54	1,32	4,75	0,93	



anas
GRUPPO FS ITALIANE

Direzione Progettazione e Realizzazione Lavori

E78 GROSSETO - FANO
Tratto Nodo di Arezzo – Selci – Lama (E45)
Adeguamento a quattro corsie del tratto
San Zeno – Arezzo – Palazzo del Pero, 1° lotto

PROGETTO DEFINITIVO | FI 508

ANAS - DIREZIONE PROGETTAZIONE E REALIZZAZIONE LAVORI

IL GEOLOGO
Dott. Geol. Roberto Salucci
Ordine dei geologi della Regione Lazio n. 633

COORDINATORE PER LA SICUREZZA IN FASE DI PROGETTAZIONE
Arch. Santo Salvatore Vermiglio
Ordine Architetti Provincia di Reggio Calabria n. 1270

VISTO: IL RESP. DEL PROCEDIMENTO
Ing. Francesco Pisani

VISTO: IL RESP. DEL PROGETTO
Arch.Pianif. Marco Colazza

I PROGETTISTI SPECIALISTICI
Ing. Ambrogio Signorelli
Ordine Ingegneri Provincia di Roma n. A35111

Ing. Moreno Panfili
Ordine Ingegneri Provincia di Perugia n. A2657

Ing. Matteo Borduga
Ordine Ingegneri Provincia di Pordenone al n. 790A

Ing. Giuseppe Desta
Ordine Ingegneri Provincia di Roma n. 20629

PROGETTAZIONE ATI:
(Mandataria) GPI INGEGNERIA — GESTIONE PROGETTI INGEGNERIA srl
(Mandante) cooprogetti
(Mandante) engeko
(Mandante) AIM Studio di Architettura e Ingegneria Moderna

IL PROGETTISTA RESPONSABILE DELL'INNTEGRAZIONE DELLE PRESTAZIONI SPECIALISTICHE. (DPR207/10 ART 15 COMMA12):
Dott. Ing. GIORGIO GIUDUCCI
Dott. Ing. GIORGIO GIUDUCCI ORDINE INGEGNERI ROMA n. 14035

STUDI ED INDAGINI
Geotecnica
Intervento di stabilizzazione da prog. 2+900 alla pk 3+125 (frana 3 e 4)
Sezioni TAV 1 DI 3

CODICE PROGETTO (PROGETTO / LIV.PROG / ANNO)	NOME FILE	REVISIONE	SCALA
DPFI508 D 23	CODICE ELAB. P01OS56STRSZ01 — P01OS56STRSZ01_A	A	1:200

REV.	DESCRIZIONE	DATA	REDATTO	VERIFICATO	APPROVATO
D					
C					
B					
A	Emissione a seguito di istruttoria n°0016028.09–01–2024	Gennaio '24	Colleselli	Bordugo	Guiducci