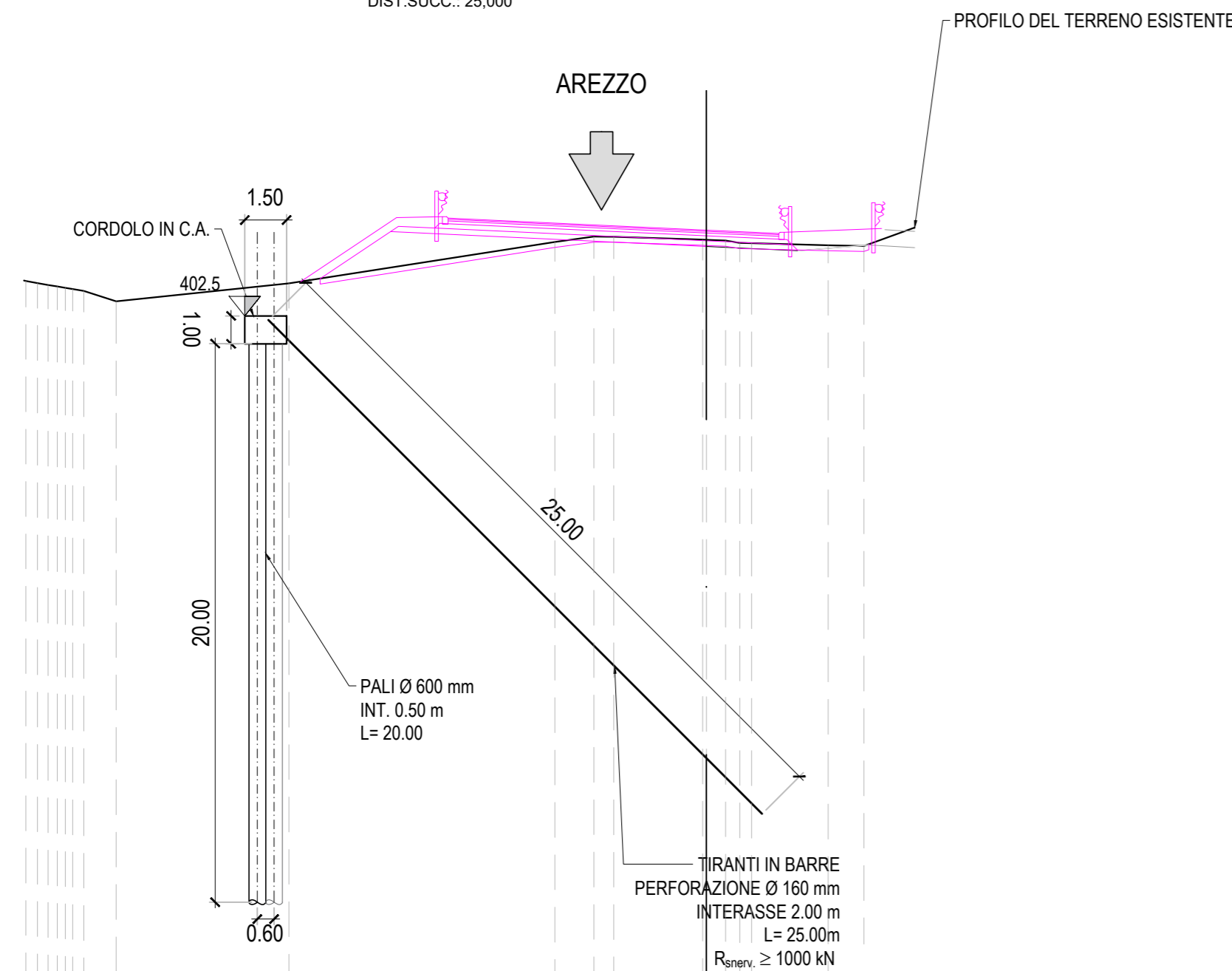


SEZIONE Progr. GR. 3+675

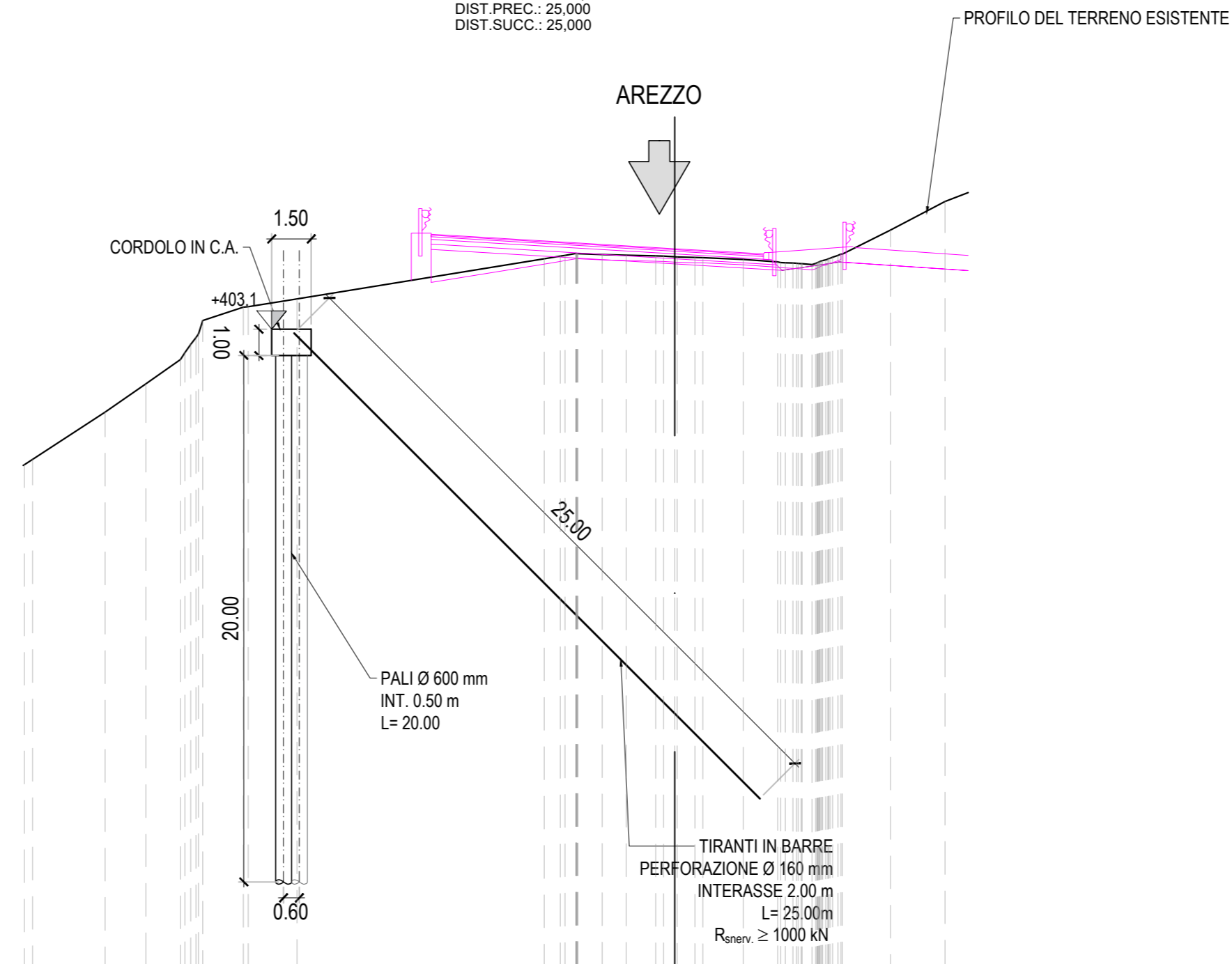
SEZIONE N.: 155
 QT. PROGETTO: 405.559
 DIST. PROG.: 3675.000
 DIST. PREC.: 25.000
 DIST. SUCC.: 25.000



QUOTE TERRENO	403.60	403.50	403.38	403.01	403.65	405.14	405.33	405.22	405.18	405.10	405.09	405.02	405.00
DIST. PARZIALI TERRENO	1.18			6.19		9.53	1.39	0.89	0.31	0.81	0.81	2.75	1.28

SEZIONE Progr. GR. 3+700

SEZIONE N.: 156
 QT. PROGETTO: 406.207
 DIST. PROG.: 3700.000
 DIST. PREC.: 25.000
 DIST. SUCC.: 25.000

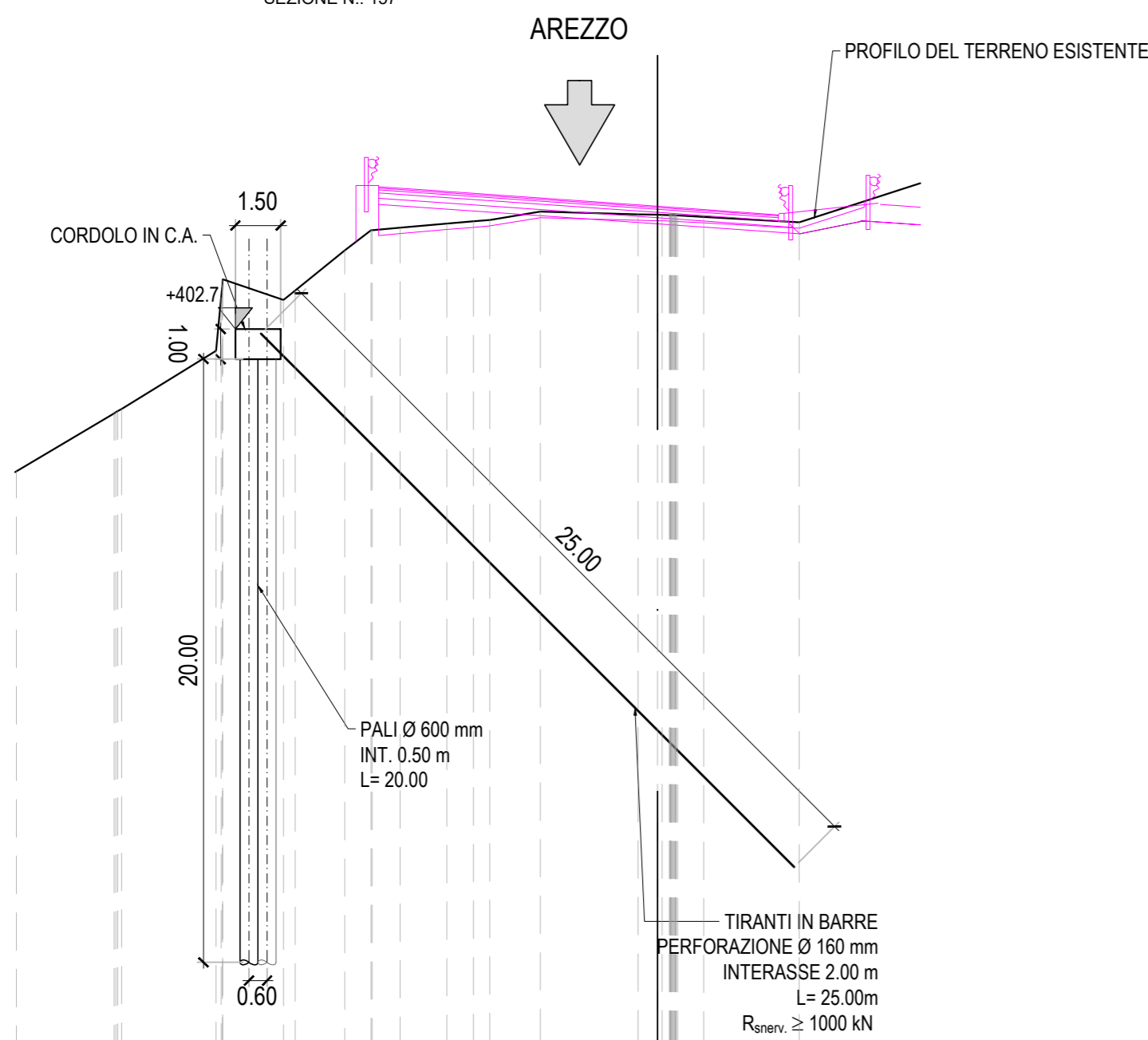


QUOTE TERRENO	398.21	400.00	401.07	402.00	402.84	403.80	404.30	405.82	405.92	406.02	405.98	405.93	405.90	405.87	405.80	405.70	405.66	405.75	406.04	406.91	408.00	
DIST. PARZIALI TERRENO	2.75	1.55	1.31	1.54	1.85	9.38		0.81	0.02	0.02	0.01	1.13	0.07	0.07	1.55	1.30		0.07	1.83	2.07		

SEZIONE Progr. GR. 3+725

QT. PROGETTO: 406.788
 DIST. PROG.: 3725.000
 DIST. PREC.: 25.000
 DIST. SUCC.: 25.000

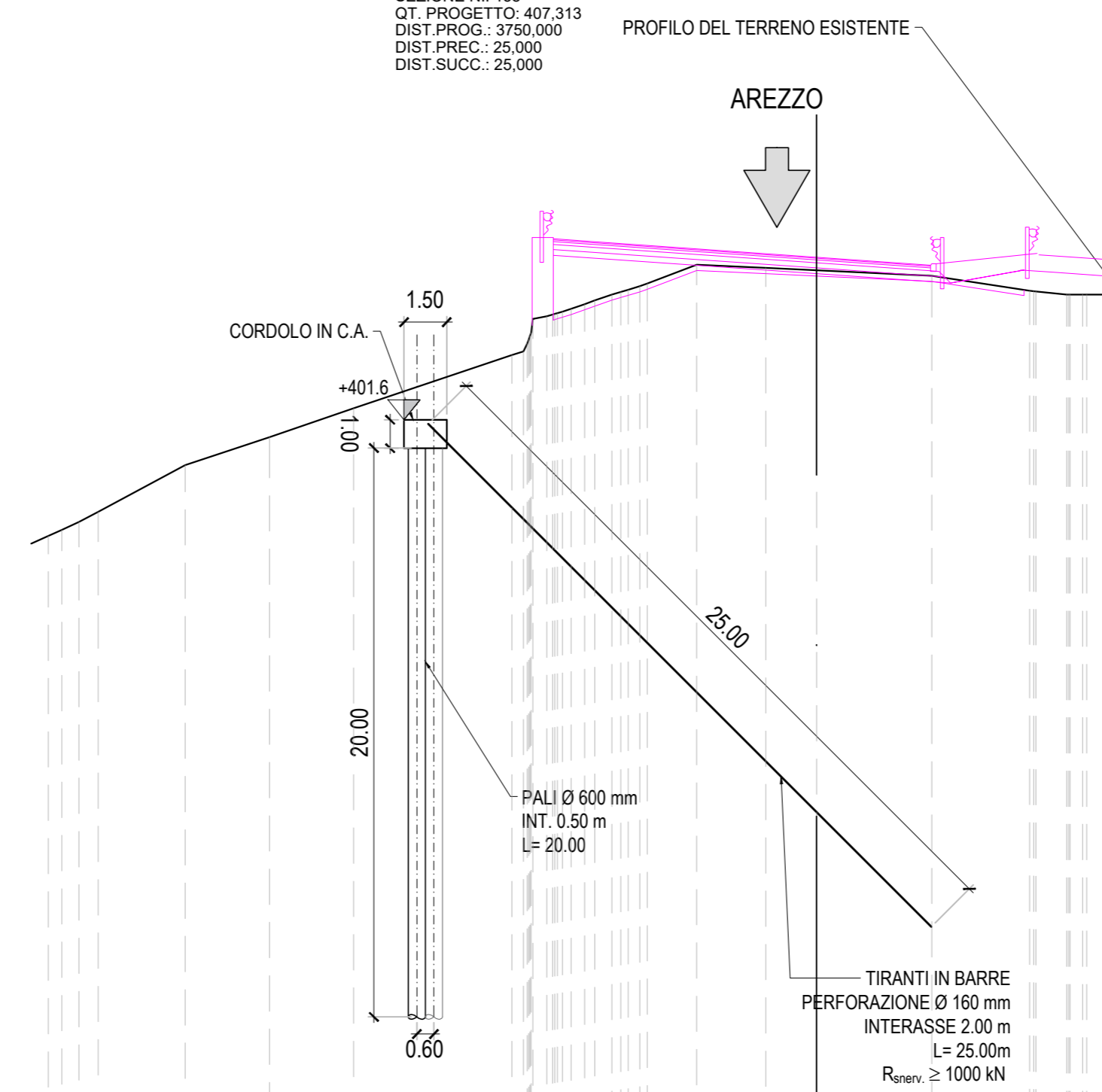
SEZIONE N.: 157



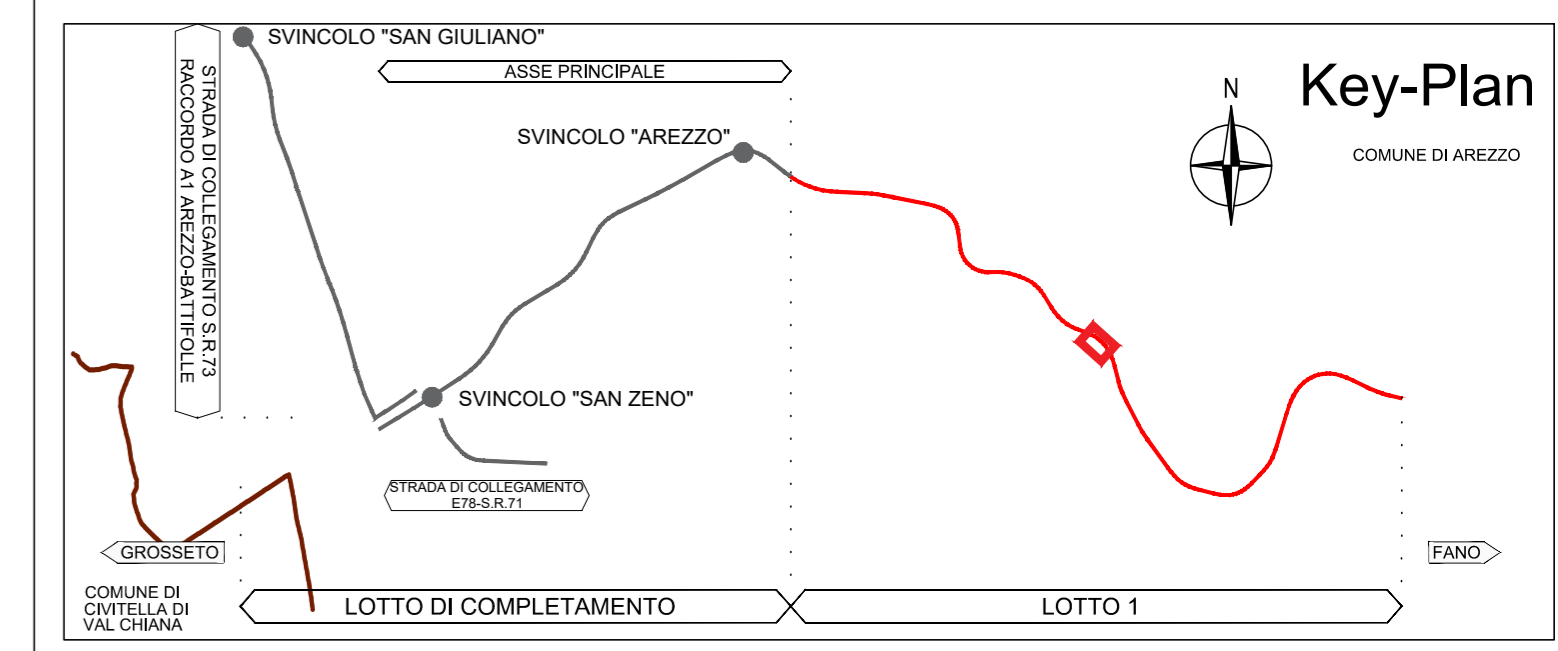
QUOTE TERRENO	398.50	399.07	402.57	403.65	405.33	406.00	406.08	406.22	406.34	406.34	406.85	406.51	406.50	406.44	406.26
DIST. PARZIALI TERRENO	3.24	3.14	2.02	1.65	0.87	1.55	0.84	0.84	1.67	0.81	0.81	3.25	0.81	0.81	3.16

SEZIONE Progr. GR. 3+750

SEZIONE N.: 158
 QT. PROGETTO: 407.313
 DIST. PROG.: 3750.000
 DIST. PREC.: 25.000
 DIST. SUCC.: 25.000



QUOTE TERRENO	397.51	397.72	398.00	398.36	400.00	400.98	402.00	403.87	404.28	405.23	405.40	405.66	405.75	406.17	406.38	407.04	406.53	406.85	406.66	406.15	406.15	406.00	406.00
DIST. PARZIALI TERRENO	0.65	0.81	0.81	3.05	2.96	2.95	5.57	0.71	0.71	0.66	0.66	1.73	2.43	1.79	4.05	3.44				1.68	1.68		



Sanas
 GRUPPO FS ITALIANI

Direzione Progettazione e Realizzazione Lavori

E78 GROSSETO - FANO
 Tratto Nodo di Arezzo – Selci – Lama (E45)
 Adeguamento a quattro corsie del tratto
 San Zeno – Arezzo – Palazzo del Pero, 1° lotto

PROGETTO DEFINITIVO FI 508

ANAS - DIREZIONE PROGETTAZIONE E REALIZZAZIONE LAVORI

IL GEOLOGO Dott. Geol. Roberto Salucci Ordine dei geologi della Regione Lazio n. 633	I PROGETTISTI SPECIALISTICI Ing. Ambrogio Signarelli Ordine Ingegneri Provincia di Roma n. A35111	PROGETTAZIONE ATI: (Mandataria) GP INGENNERIA GESTIONE PROGETTI INGENNERIA srl (Mandante)
COORDINATORE PER LA SICUREZZA IN FASE DI PROGETTAZIONE Arch. Santo Salvatore Vermiglio Ordine Architetti Provincia di Reggio Calabria n. 1270	Ing. Moreno Panfili Ordine Ingegneri Provincia di Perugia n. 22651	(Mandante)
VISTO: IL RESP. DEL PROCEDIMENTO Ing. Francesco Pisani	Ing. Matteo Borzaga Ordine Ingegneri Provincia di Pordenone n. 7904	(Mandante)
VISTO: IL RESP. DEL PROGETTO Arch. Pianif. Marco Calazza	Ing. Giuseppe Festa Ordine Ingegneri Provincia di Roma n. 20629	(Mandante)

IL PROGETTISTA RESPONSABILE DELL'INTEGRAZIONE DELLE PRESTAZIONI SPECIALISTICHE. (DPR207/10 ART 15 COMMA 12)
 Dott. Ing. GIORGIO GUIDUCCI
 ROMA n. 14035

STUDI ED INDAGINI
 Geotecnica
 Intervento di stabilizzazione da prog. 3+675 alla pk 3+925 (frana 6)
 Sezioni TAV 1 DI 3

CODICE PROGETTO	NOME FILE	REVISIONE	SCALA
PROGETTO LM/PROG ANNO DPFI508 D 23	P010S58STRS01_A	A	1:200
D			
C			
B			
A	Emissione a seguito di istruttoria n°0016028.09-01-2024	Gennaio '24	Colleselli Bordugo Guiducci
REV.	DESCRIZIONE	DATA	REDATTO VERIFICATO APPROVATO