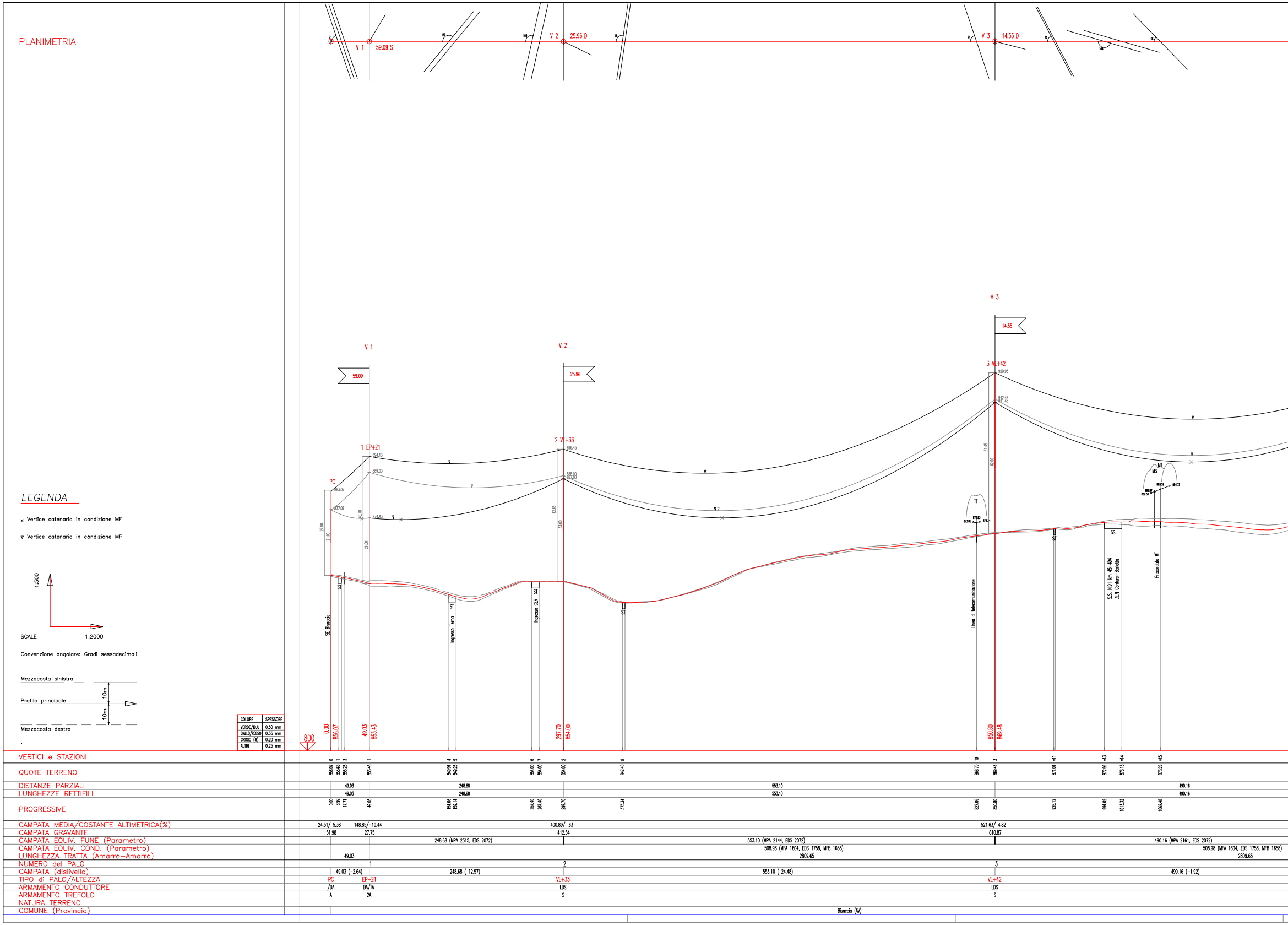
PLANIMETRIA
V 1
59.09 S
V 2
25.96 D
V 3
14.55 D
LEGENDA
Vertice catenaria in condizione MF
Vertice catenaria in condizione MP
1:500
SCALE
1:2000
Convenzione angolare: Gradi sessadecimali
Mezzacosta sinistra
Profilo principale
Mezzacosta destra
10m
10m
COLORE
SPESSORE
VERDE/BLU
0.50 mm
GIALLO/ROSSO
0.35 mm
GRIGIO (8)
0.20 mm
ALTRI
0.25 mm
800
59.09
25.96
14.55
PC
1 EP+21
2 VL+33
3 VL+42
883.07
877.07
894.13
889.03
874.43
40.70
27.00
21.00
21.00
896.45
888.00
42.45
33.00
920.93
912.48
51.45
42.00
SE Bisaccia
ST
Ingresso Terna
Ingresso CER
Linea di telecomunicazione
TT
S.S. N.91 km 45+494
.S.N Contursi-Barletta
SS
Precordato MT
MT
MS
0.00
856.07
49.03
853.43
297.70
854.00
850.80
869.48
VERTICI e STAZIONI
0 1 3 1 4 5 6 7 2 8 10 3 v11 v13 v14 v15
QUOTE TERRENO
856.07 855.66 855.28 853.43 849.91 849.28 854.00 854.00 854.00 847.40 868.70 869.48 871.01 872.99 873.13 873.26
DISTANZE PARZIALI
49.03 248.68 553.10 490.16
LUNGHEZZE RETTIFILI
49.03 248.68 553.10 490.16
PROGRESSIVE
0.00 8.92 17.71 49.03 151.06 159.14 257.40 267.40 297.70 373.34 827.06 850.80 926.12 991.02 1013.32 1062.48
CAMPATA MEDIA/COSTANTE ALTIMETRICA(%)
24.51/ 5.38 148.85/-10.44 400.89/ .63 521.63/ 4.82
CAMPATA GRAVANTE
51.98 27.75 412.54 610.87
CAMPATA EQUIV. FUNE (Parametro)
248.68 (MPA 2315, EDS 2072) 553.10 (MPA 2144, EDS 2072) 490.16 (MPA 2161, EDS 2072)
CAMPATA EQUIV. COND. (Parametro)
508.98 (MFA 1604, EDS 1758, MFB 1658) 508.98 (MFA 1604, EDS 1758, MFB 1658)
LUNGHEZZA TRATTA (Amarro-Amarro)
49.03 2809.65 2809.65
NUMERO del PALO
1 2 3
CAMPATA (dislivello)
49.03 (-2.64) 248.68 (12.57) 553.10 (24.48) 490.16 (-1.92)
TIPO di PALO/ALTEZZA
PC EP+21 VL+33 VL+42
ARMAMENTO CONDUTTORE
/DA DA/TA LDS LDS
ARMAMENTO TREFOLO
A 2A S S
NATURA TERRENO
COMUNE (Provincia)
Bisaccia (AV)

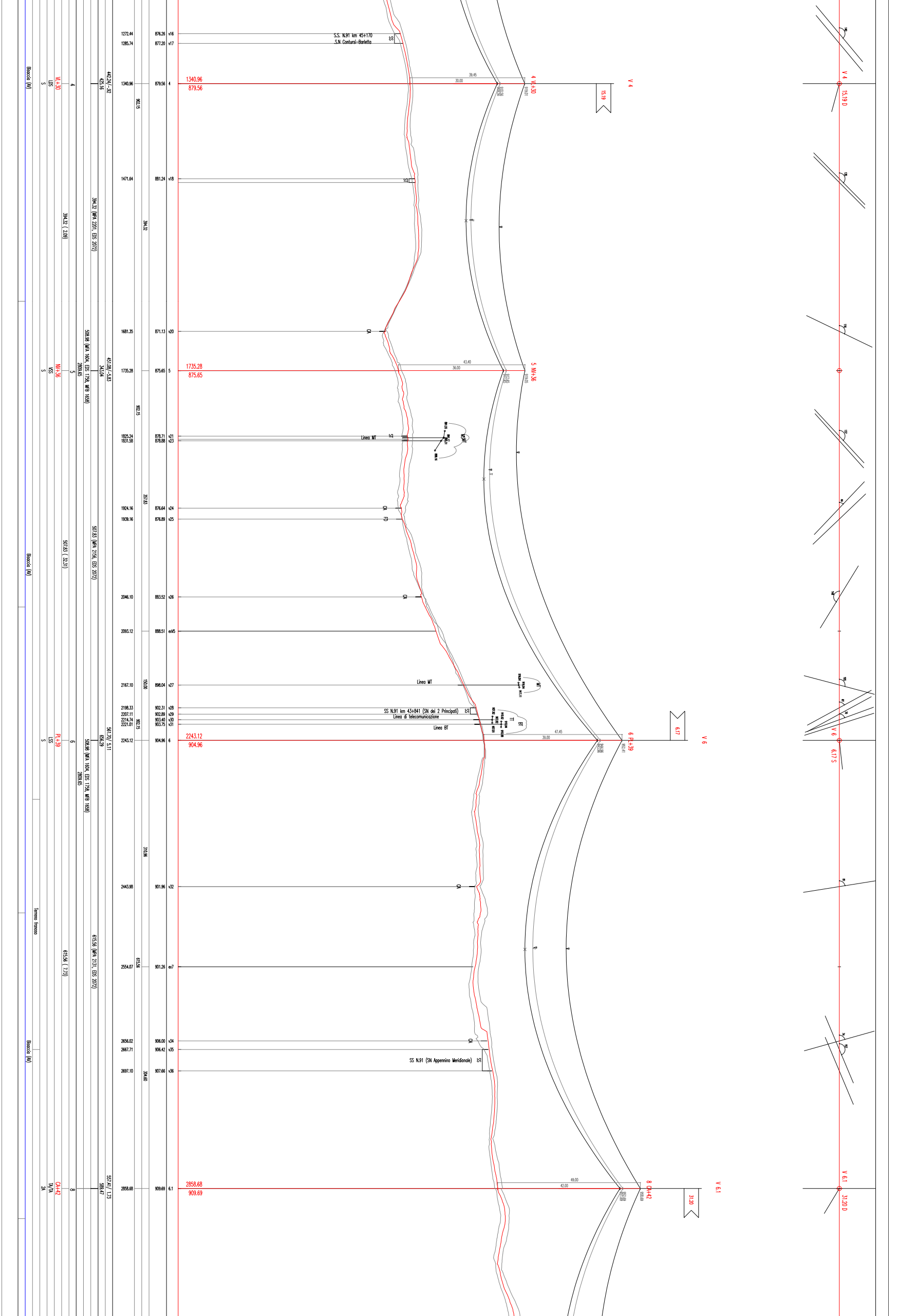
Bisaccia (AV)
Terreno franoso
S
LDS
VL+30
4
394.32 (2.09)
394.32 (MPA 2201, EDS 2072)
425.16
442.24/-.92
902.15
394.32
S
VSS
NV+36
5
2809.65
508.98 (MFA 1604, EDS 1758, MFB 1658)
343.04
451.08/-5.83
507.83 (32.31)
507.83 (MPA 2156, EDS 2072)
357.83
150.00
S
LSS
PL+39
6
508.98 (MFA 1604, EDS 1758, MFB 1658)
656.29
561.70/ 5.11
310.96
615.56 (7.73)
615.56 (MPA 2131, EDS 2072)
615.56
304.60
2A
TA/TA
CA+42
8
589.47
557.41/ 1.73
1272.44 876.26 v16
1285.74 877.20 v17
1340.96 879.56 4
1471.64 881.24 v18
1681.35 871.13 v20
1735.28 875.65 5
1825.24 878.71 v21
1831.58 878.88 v23
1924.16 876.64 v24
1939.16 876.89 v25
2046.10 883.52 v26
2093.12 888.51 exV5
2167.10 898.04 v27
2198.33 902.31 v28
2207.11 902.89 v29
2214.74 903.40 v30
2221.01 903.75 v31
2243.12 904.96 6
2443.98 901.96 v32
2554.07 901.26 ex7
2656.02 906.00 v34
2667.71 906.42 v35
2697.10 907.66 v36
2858.68 909.69 6.1
1340.96
879.56
1735.28
875.65
2243.12
904.96
2858.68
909.69
S.S. N.91 km 45+170
S.N Contursi-Barletta
SS
39.45
30.00
4 VL+30
910.56
909.26
919.01
15.19
V 4
SS
CA
43.40
36.00
5 NV+36
912.65
911.65
919.05
Linea MT
ST
MS/MT
CA
FD
CA
Linea MT
MT
SS N.91 km 43+841 (SN dei 2 Principati)
SS
Linea di telecomunicazione
Linea BT
TT
BT
47.45
39.00
6 PL+39
944.96
943.96
952.41
6.17
V 6
CA
CA
SS N.91 (SN Appennino Meridionale)
SS
49.00
42.00
8 CA+42
952.69
951.69
958.69
31.20
V 6.1
V 4
15.19 D
V 6
6.17 S
V 6.1
31.20 D

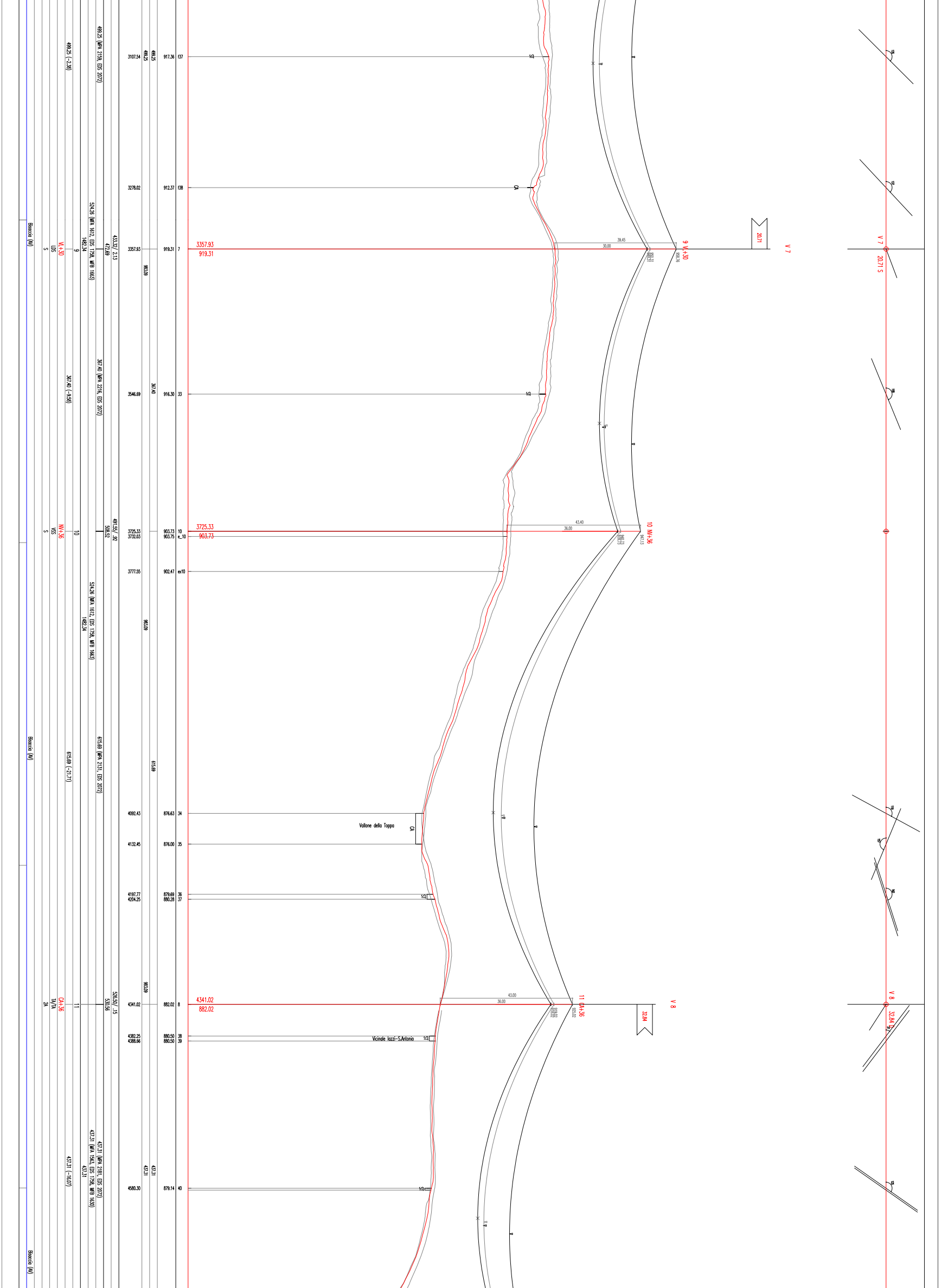
Bisoccia (AV)
Bisoccia (AV)
Bisoccia (AV)
499.25 (-2.38)
499.25 (MPA 2159, EDS 2072)
3107.54
499.25
499.25
917.36 f37
ST
3278.02
912.37 f38
CA
524.26 (MFA 1612, EDS 1758, MFB 1663)
1482.34
433.32/ 2.13
472.69
S
LDS
VL+30
9
3357.93
983.09
919.31 7
3357.93
919.31
39.45
30.00
9 VL+30
V 7
20.71
V 7
20.71 S
367.40 (-9.58)
367.40 (MPA 2216, EDS 2072)
367.40
3546.69
916.30 33
ST
S
VSS
NV+36
10
491.55/ .92
508.52
3725.33
3732.03
903.73 10
903.75 e_10
3725.33
903.73
43.40
36.00
10 NV+36
3777.55
902.47 ex10
524.26 (MFA 1612, EDS 1758, MFB 1663)
1482.34
983.09
615.69 (-21.71)
615.69 (MPA 2131, EDS 2072)
615.69
4092.43
876.63 34
Vallone della Toppa
CA
4132.45
876.00 35
4197.77
4204.25
879.69 36
880.28 37
ST
983.09
2A
TA/TA
CA+36
11
526.50/ .15
530.56
4341.02
882.02 8
4341.02
882.02
43.00
36.00
11 CA+36
V 8
32.84
V 8
32.84
4382.25
4388.66
880.50 38
880.50 39
Vicinale Iazzi-S.Antonio
ST
437.31 (-16.07)
437.31 (MPA 2181, EDS 2072)
437.31 (MFA 1563, EDS 1758, MFB 1630)
437.31
437.31
437.31
4580.30
879.14 40
ST

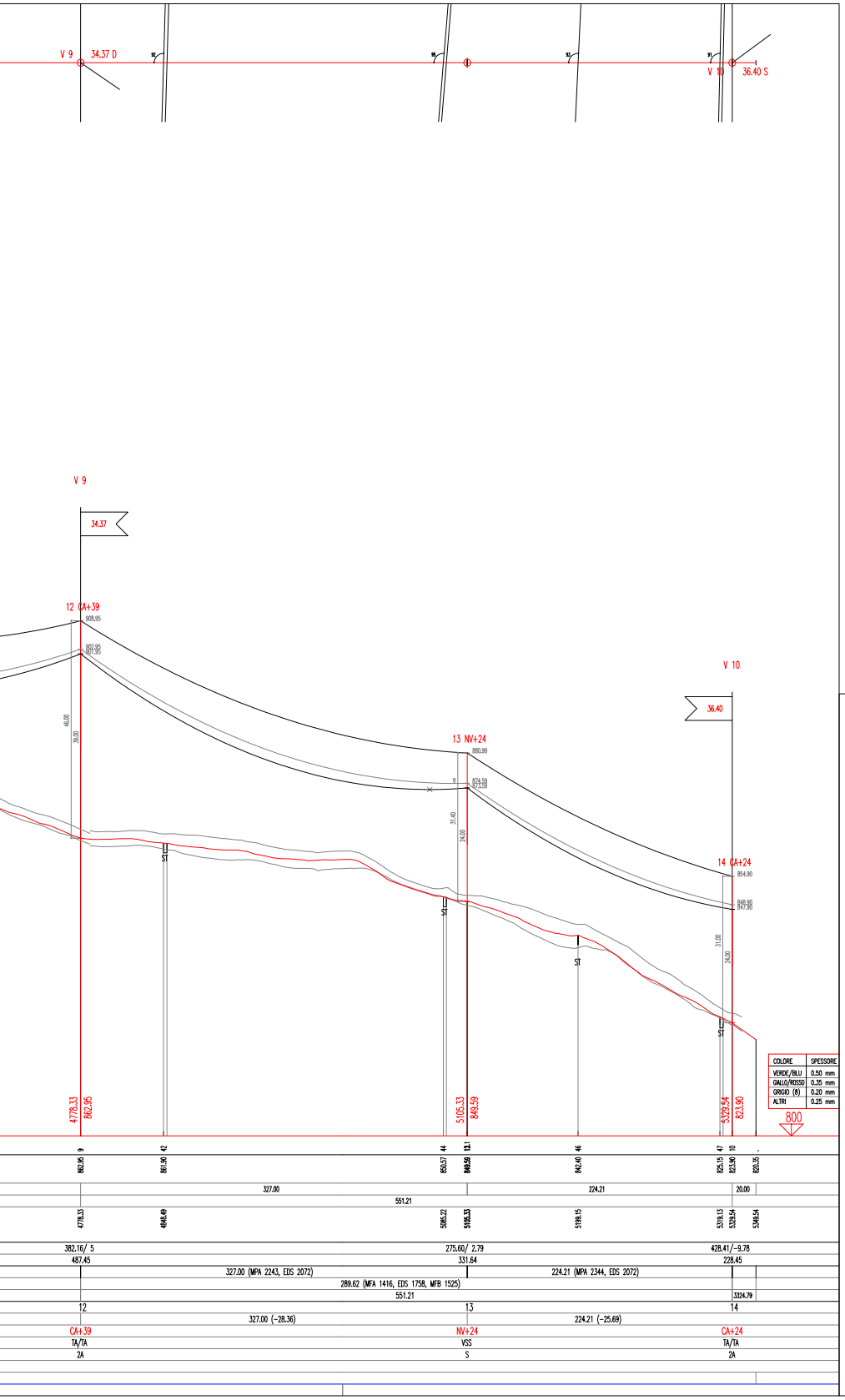
V 9
34.37 D
V 10
36.40 S
V 9
34.37
12 CA+39
908.95
13 NV+24
880.99
V 10
36.40
14 CA+24
854.90
46.00
39.00
31.40
24.00
31.00
24.00
ST
ST
ST
ST
4778.33
862.95
5105.33
849.59
5329.54
823.90
COLORE | SPESSORE
VERDE/BLU | 0.50 mm
GIALLO/ROSSO | 0.35 mm
GRIGIO (8) | 0.20 mm
ALTRI | 0.25 mm
800
9
42
44
13.1
46
47
10
862.95
861.90
850.57
849.59
842.40
825.15
823.90
820.35
327.00
224.21
20.00
551.21
4778.33
4848.49
5085.22
5105.33
5199.15
5319.13
5329.54
5349.54
382.16/ 5
275.60/ 2.79
428.41/−9.78
487.45
331.64
228.45
327.00 (MPA 2243, EDS 2072)
224.21 (MPA 2344, EDS 2072)
289.62 (MFA 1416, EDS 1758, MFB 1525)
551.21
3324.79
12
13
14
327.00 (−28.36)
224.21 (−25.69)
CA+39
NV+24
CA+24
TA/TA
VSS
TA/TA
2A
S
2A

Dott. Ing. Paolo Paternò
N. 21938

REVISIONI					
00	[illegible]	EMISSIONE PER PTO	[illegible] STUDIO ZUCCOLO	[illegible]	[illegible]
N.	DATA	DESCRIZIONE	ELABORATO	VERIFICATO	APPROVATO

TIPOLOGIA DELL'ELABORATO	CODIFICA DELL'ELABORATO	
profilo planoaltimetrico	LEFR10015BGL00161	Terna
PROGETTO	TITOLO	
wbs: TE-FR-10-015	Elettrodotto 380 kV ST "S.E. Bisaccia-S.E. Deliceto" e opera connessa Profilo planoaltimetrico SE Bisaccia - Sost. n. 14	
RICAVATO DAL DOC. TERNA		
CLASSIFICAZIONE DI SICUREZZA		

NOME DEL FILE	SCALA CAD	FORMATO	SCALA	FOGLIO
LEFR10015BGL00161_00.dwg	1 unità =	3200 x 830	1:2000 / 1:500	1 / 1

Questo documento contiene informazioni di proprietà Terna S.p.A. e deve essere utilizzato esclusivamente dal destinatario in relazione alle finalità per le quali è stato ricevuto. E' vietata qualsiasi forma di riproduzione o di divulgazione senza l'esplicito consenso di Terna S.p.A.

This document contains information proprietary to Terna S.p.A. and it will have to be used exclusively for the purposes for which it has been furnished. Whichever shape of spreading or reproduction without the written permission of Terna S.p.A. is prohibit.