PROVINCIA DI AVELLINO

BISACCIA F.27

Comune di BISACCIA F.26

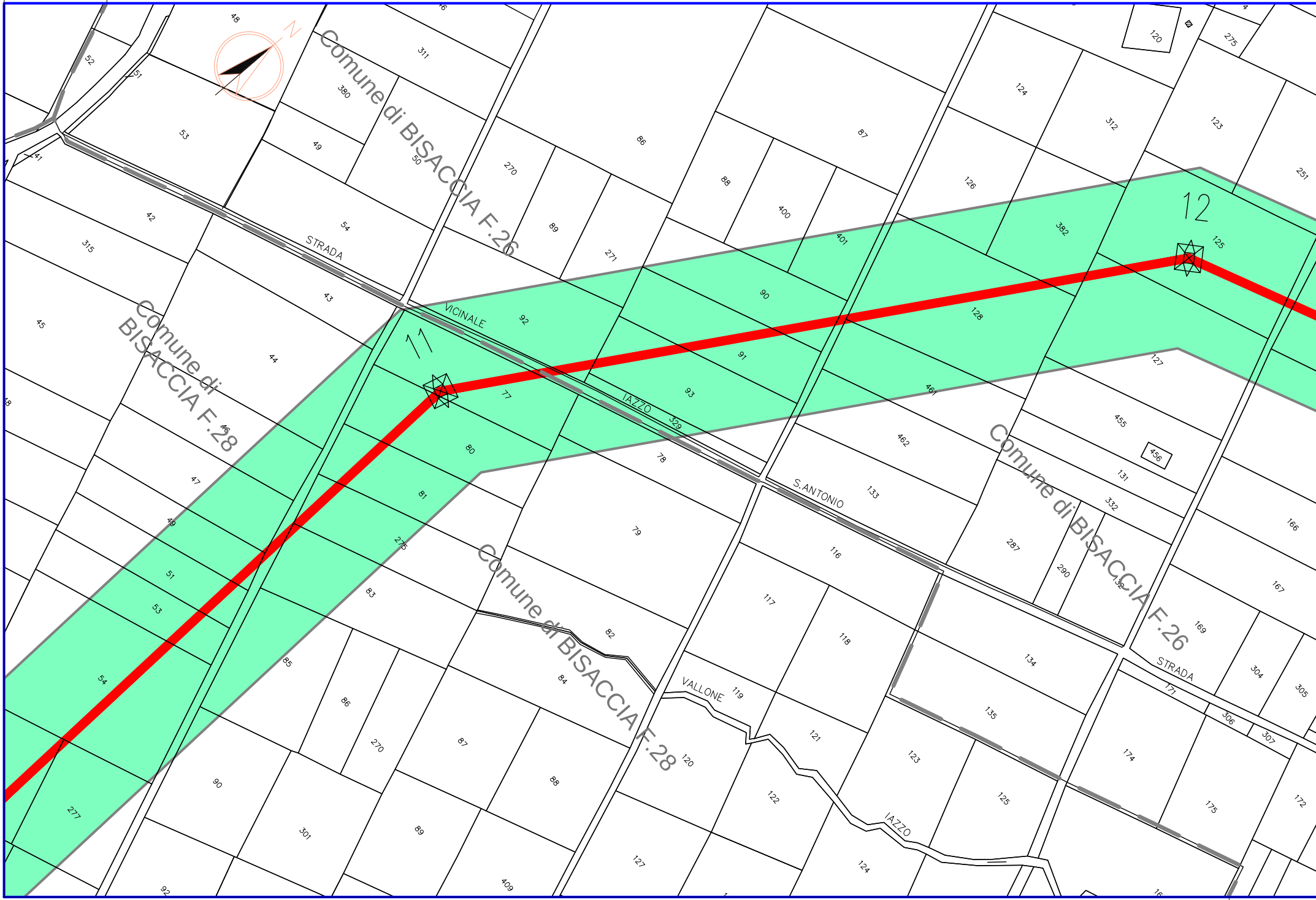

Comune di BISACCIA F.26
Comune di BISACCIA F.28
Comune di BISACCIA F.28
Comune di BISACCIA F.26
STRADA
VICINALE
IAZZO
S.ANTONIO
VALLONE
IAZZO
STRADA
N
11
12
48
311
52
51
380
53
49
50
41
42
54
270
86
87
124
312
123
251
120
275
126
382
125
88
400
401
89
271
315
43
90
128
92
91
461
127
455
456
131
45
44
77
93
462
329
78
80
46
47
81
79
133
287
332
290
132
166
167
49
51
53
54
275
83
116
117
118
82
84
85
86
270
87
88
119
121
120
122
123
125
124
134
135
169
304
305
171
306
307
174
175
172
90
301
89
409
127
92
277
16

Comune di BISACCIA F.28

Comune di BISACCIA F.28

Comune di BI

PROVINCIA DI AVELLINO

Comune di BISACCIA F.26 | Comune di BISACCIA F.17

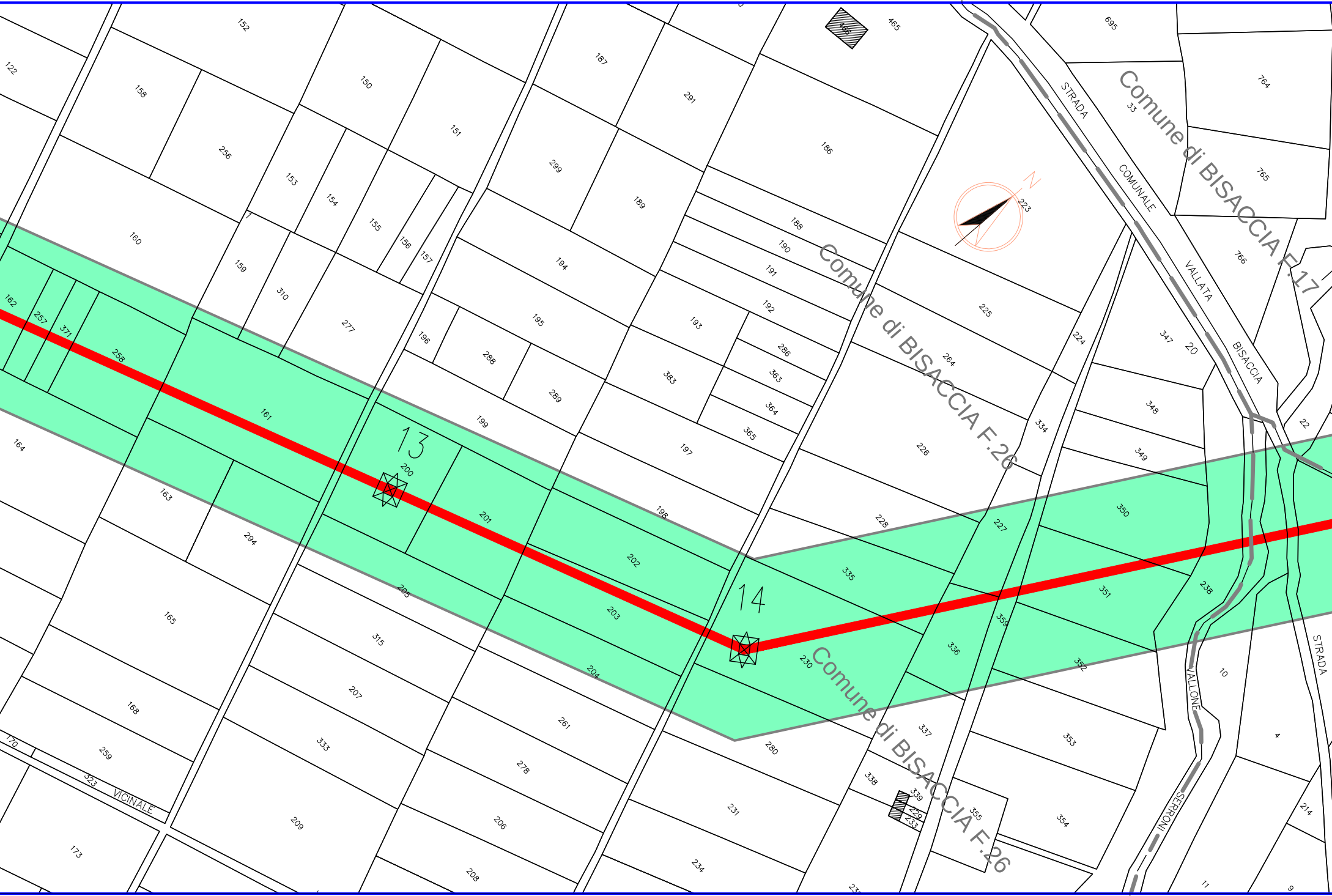
13
14
Comune di BISACCIA F.26
Comune di BISACCIA F.26
Comune di BISACCIA F.17
STRADA COMUNALE VALLATA BISACCIA
VALLONE SERRONI
VICINALE
STRADA
N
122
152
158
150
151
187
291
186
465
466
695
764
765
766
33
256
153
154
155
156
157
299
189
188
190
191
192
223
225
160
159
310
277
194
193
286
363
364
365
264
224
347
20
162
257
371
258
196
288
195
383
289
199
197
226
334
348
349
22
161
164
200
201
163
294
198
228
227
350
202
205
203
335
351
238
165
315
204
230
336
359
352
10
207
168
261
280
337
353
4
170
259
333
278
323
338
339
229
233
355
354
214
209
206
231
173
208
234
11
9

ISACCIA F.26 | Comune di BISACCIA F.26 | Comune di BISACCIA F.29

PROVINCIA DI AVELLINO

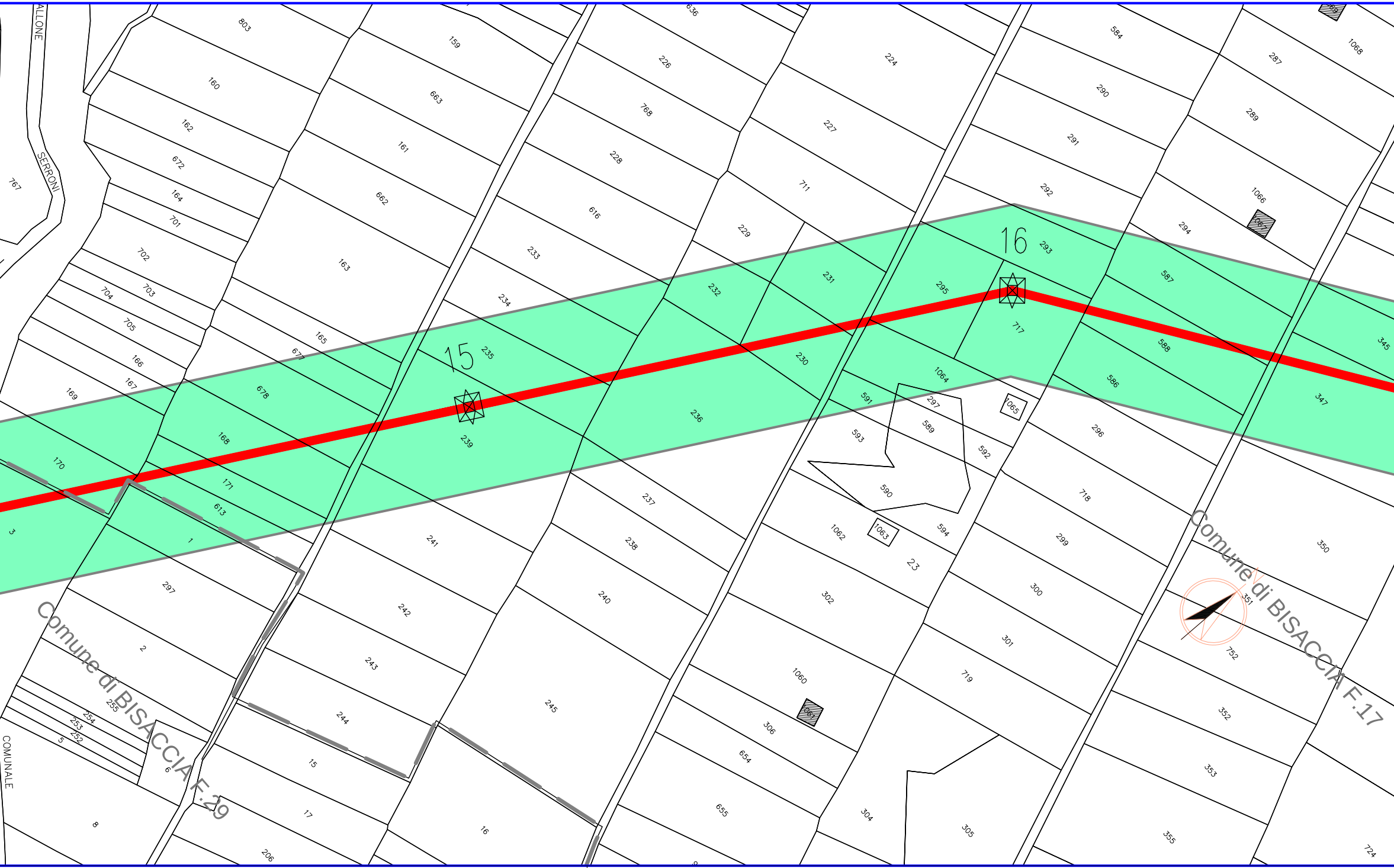
ALLONE
SERRONI
767
COMUNALE
15
16
Comune di BISACCIA F.29
Comune di BISACCIA F.17
803
160
162
672
164
701
702
703
704
705
166
167
169
170
3
159
663
161
662
163
165
677
678
168
171
613
1
297
2
255
254
253
252
5
6
8
226
768
228
616
233
234
235
239
236
237
238
241
242
243
244
15
17
206
16
245
240
636
224
227
711
229
231
232
230
295
1064
591
593
297
589
592
590
594
1062
1063
23
302
1060
1061
306
654
655
304
305
584
290
291
292
293
717
1065
296
718
299
300
301
719
1068
287
289
1066
1067
294
587
588
586
345
347
350
351
752
352
353
355
724

Comune di BISACCIA F.29 | Comune di BISACCIA F.17

Comune di BISACCIA F.17

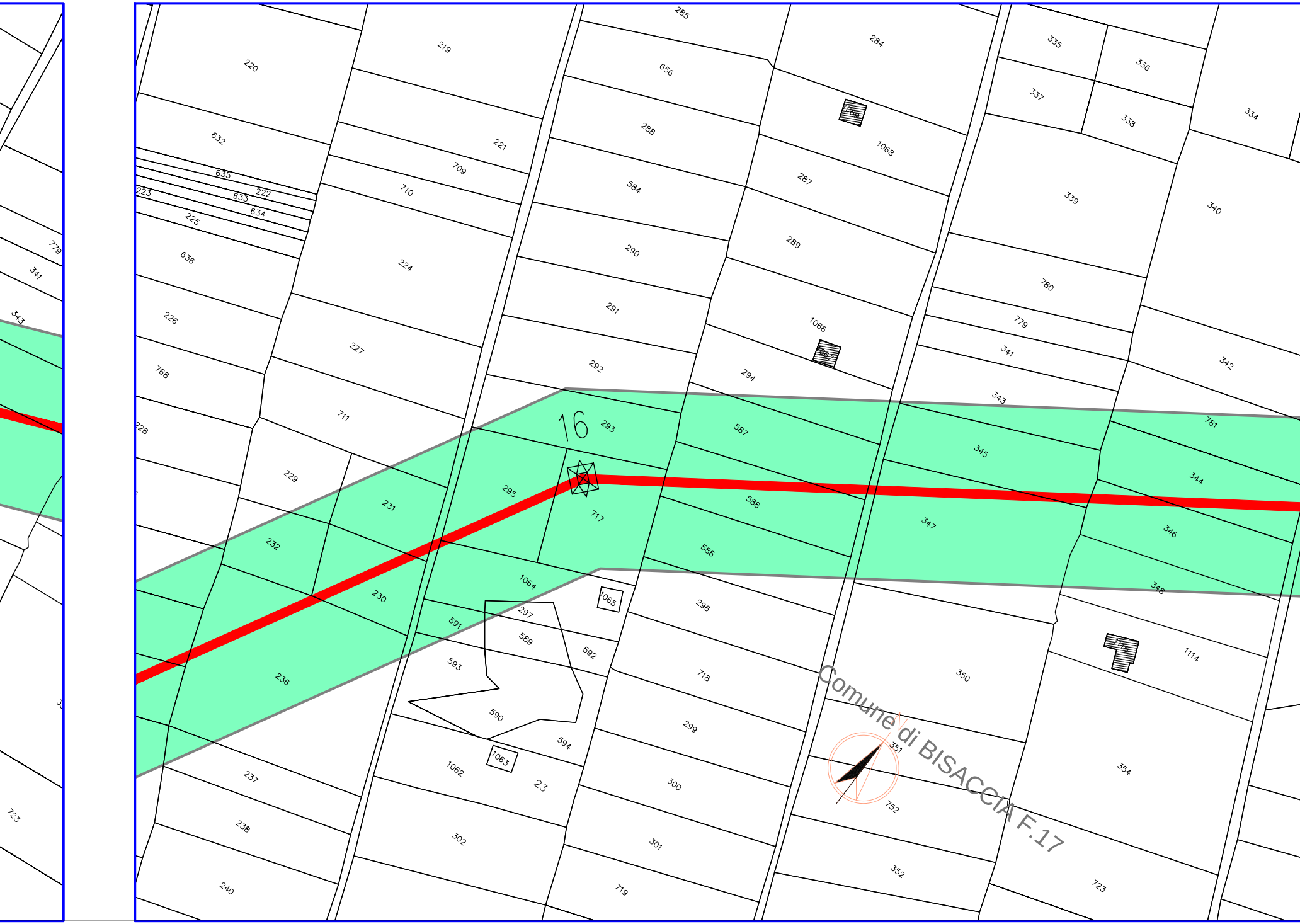

220
219
285
284
335
336
334
337
338
656
632
221
288
1069
1068
635
222
223
633
634
709
710
584
287
339
340
225
779
341
636
224
290
289
780
226
291
1066
779
341
343
227
292
342
768
294
1067
343
711
228
16
293
587
781
345
229
295
717
588
344
231
347
346
232
586
1064
1065
348
230
297
296
591
589
592
1114
1115
593
236
718
350
590
299
594
351
354
237
1063
1062
23
300
752
723
238
302
301
352
723
240
719
Comune di BISACCIA F.17

Comune di BISACCIA F.17

PROVINCIA DI AVELLINO

Comune di BISACCIA F.17

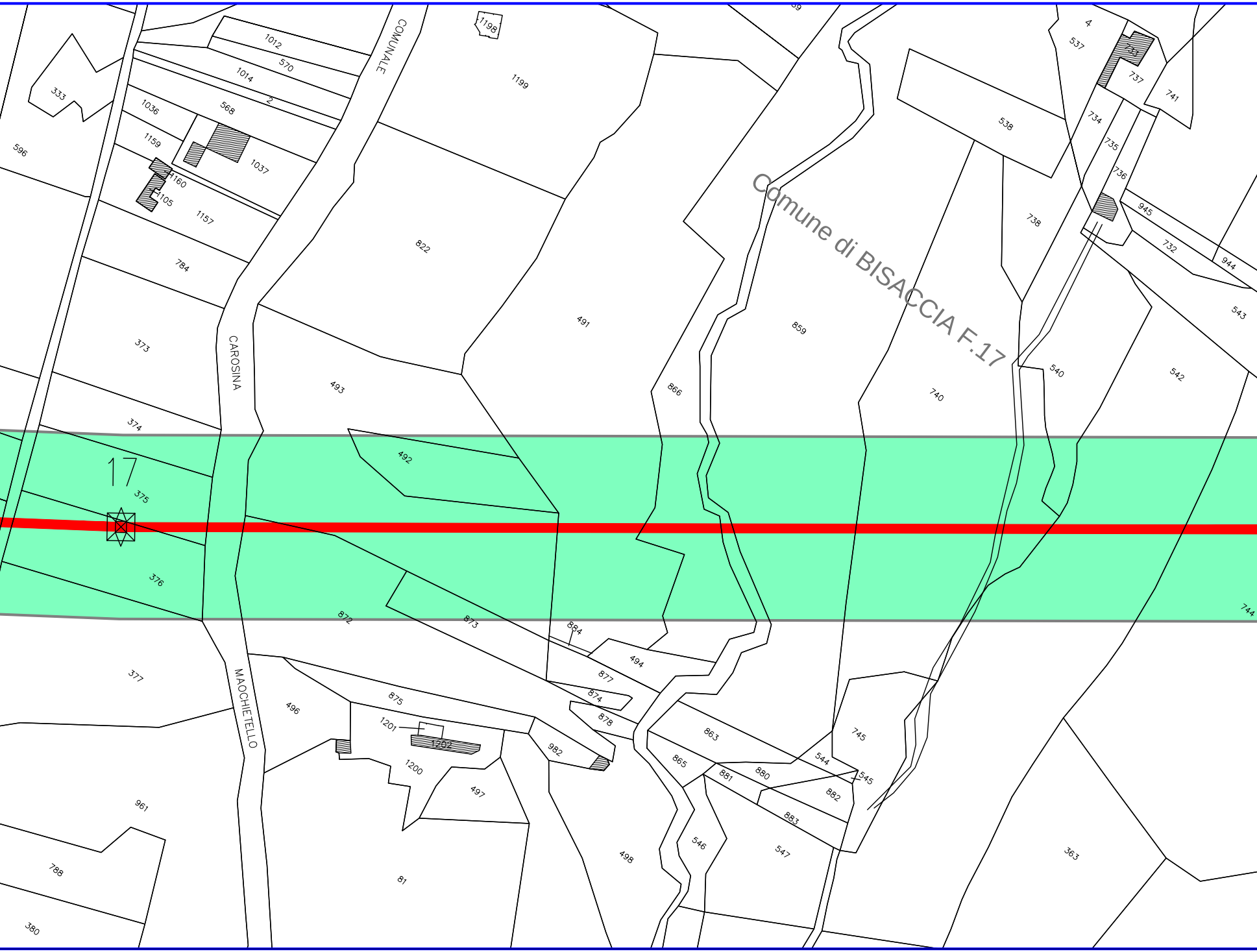
1012
570
1014
2
568
COMUNALE
1198
1199
333
1036
1159
1037
596
1160
1105
1157
784
822
373
CAROSINA
493
491
866
859
374
492
17
375
376
872
873
884
494
877
874
878
377
MAOCHIETELLO
496
875
1201
1202
1200
982
497
961
81
498
863
865
881
880
882
883
544
545
745
546
547
788
380
363
Comune di BISACCIA F.17
4
537
733
737
741
538
734
735
736
738
945
732
944
543
540
542
740
744

Comune di BISACCIA F.17

PROVINCIA DI AVELLINO

Comune di BISACCIA F.17

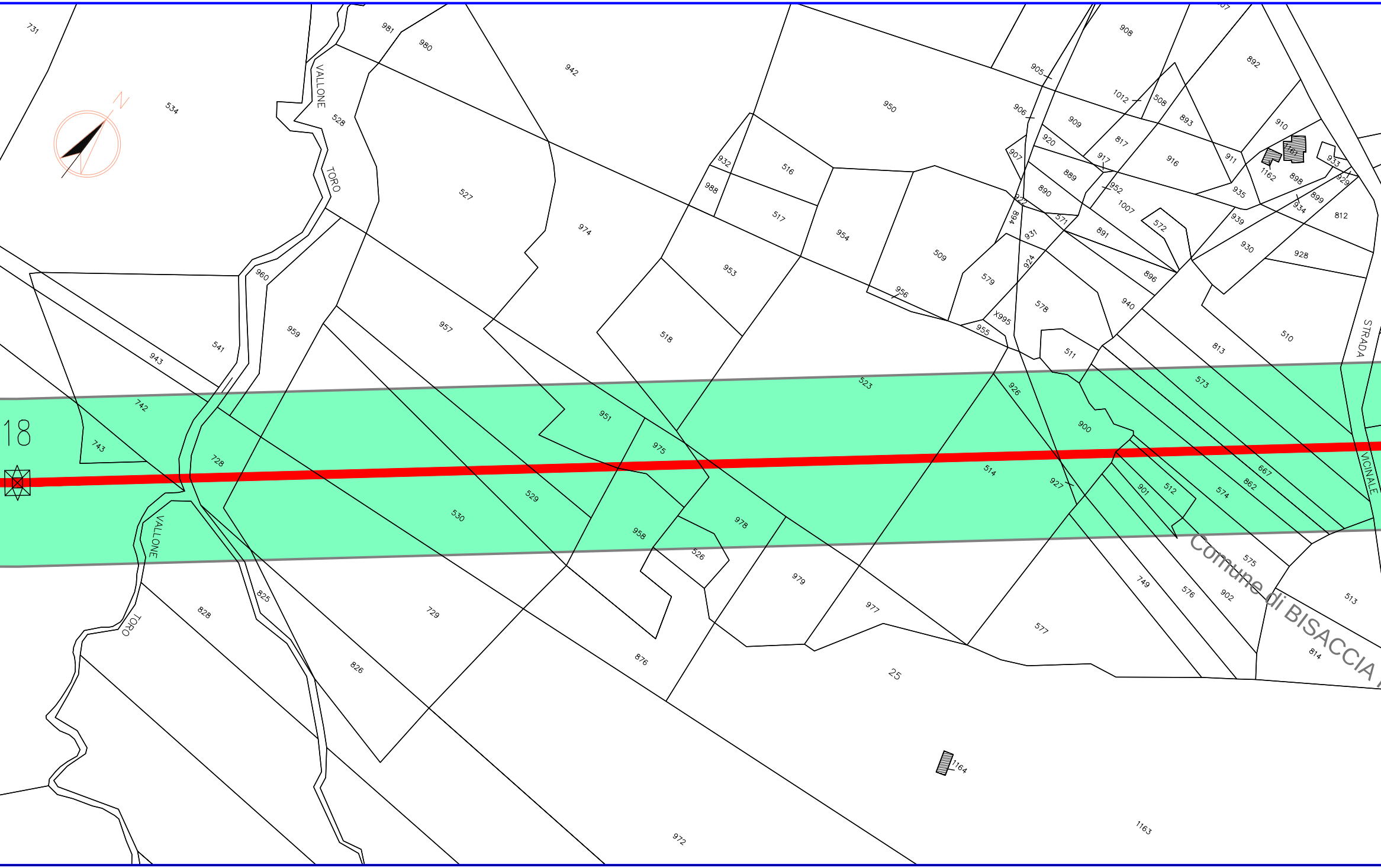
731
981
980
942
950
908
905
892
1012
508
906
909
893
910
534
VALLONE
528
920
817
907
917
916
911
TORO
527
932
516
988
889
952
1007
890
935
898
899
933
812
517
954
974
922
884
571
891
572
939
1162
934
931
509
930
928
924
953
960
956
579
896
940
578
X995
955
959
957
518
511
813
510
STRADA
541
943
523
926
573
742
951
900
18
975
743
728
514
927
667
862
512
901
574
529
530
978
958
VALLONE
526
575
979
825
749
576
902
513
828
729
977
577
TORO
876
814
826
25
Comune di BISACCIA
VICINALE
1164
972
1163

Comune di BISACCIA F.17

PROVINCIA DI AVELLINO

Comune di BISACCIA F.17 | Comune di BISACCIA F.18 | Comune di BISACCIA F.18 | Comune di BISACCIA F.13

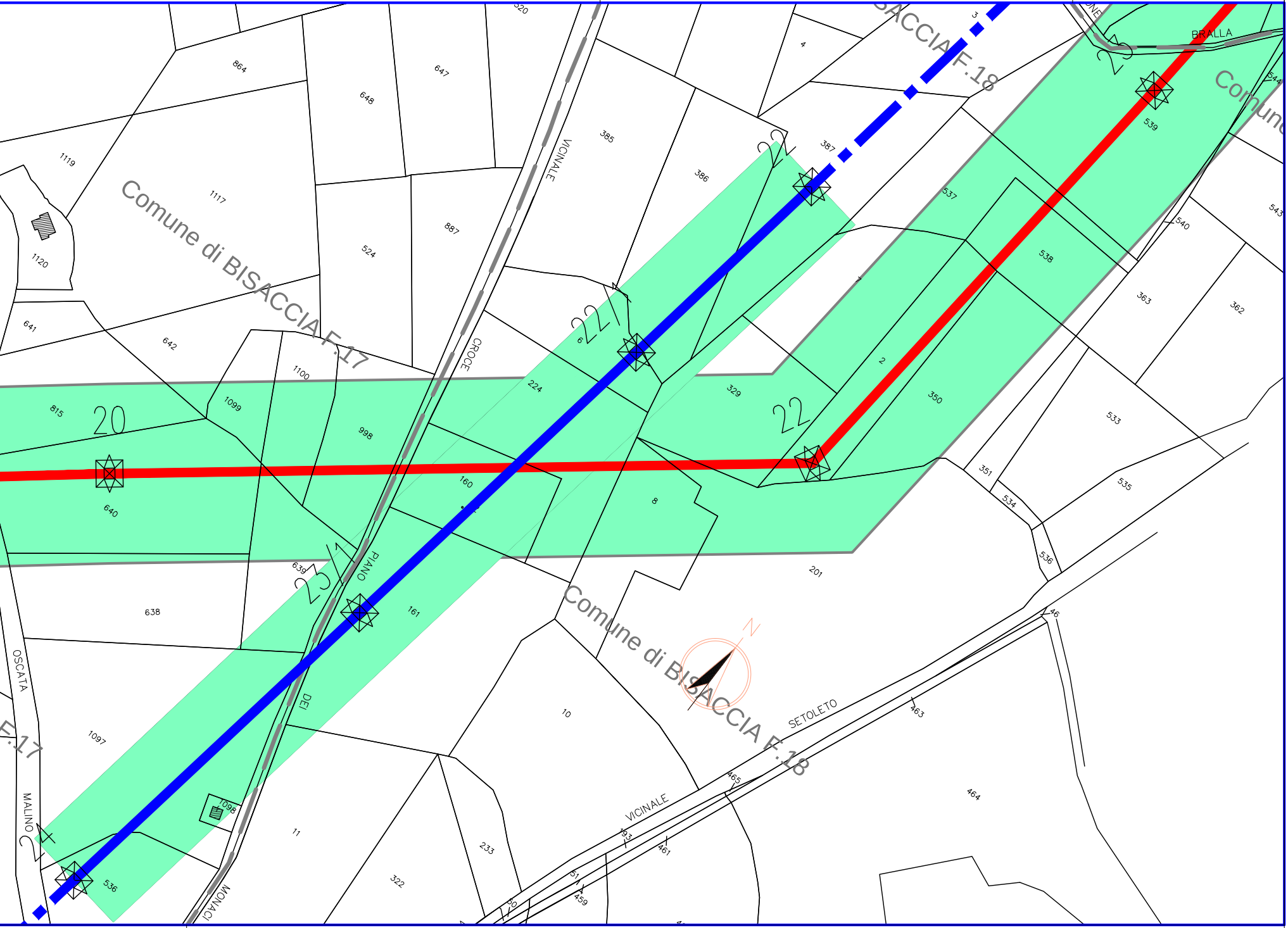
Comune di BISACCIA F.17
Comune di BISACCIA F.18
Comune di BISACCIA F.18
Comune
F.17
VICINALE
CROCE
PIANO
DEI
MONACI
OSCATA
MALINO
BRALLA
SETOLETO
VICINALE
20
21
22
22
21
21
21
864
647
648
1119
1117
385
386
387
4
3
539
1120
524
887
537
538
540
543
544
641
642
1100
6
224
329
2
350
363
362
815
1099
998
333
535
351
534
160
8
640
201
536
639
161
46
638
10
463
465
1097
1098
11
193
461
464
233
322
536
51
459
50
520

Comune di BISACCIA F.17 | Comune di BISACCIA F.18

LEGENDA

━━━	Asse tracciato elettrodotto aereo 380 kV in PROGETTO
━━━	Asse tracciato elettrodotto aereo 150 kV in PROGETTO
-·-·-·-	Asse tracciato elettrodotto aereo 150 kV ESISTENTE
🟩	Area potenzialmente impegnata
XX	Numero di Riferimento Sostegno
⊠	Sostegno non in scala
▭	Area Stazioni Elettriche di Bisaccia e di Deliceto ESISTENTI

ORDINE DEGLI INGEGNERI DELLA PROVINCIA DI PALERMO
DOTT. ING.
ROBERTO CIRRINCIONE
Sez. A
Settori civile e ambientale
industriale e dell'informazione
n° 7947

REVISIONI

N.	DATA	DESCRIZIONE	ELABORATO	VERIFICATO	APPROVATO
01	31/03/2014	Aggiornamento Tracciato Pic.45-69	L. Zuccolo Studio Zuccolo TV	E.Tapolin ING-REA-PRI-CS	R.Cirrincione ING-REA-PRI-CS
00	15/06/2011	EMISSIONE PER PTO	L. Zuccolo Studio Zuccolo TV	Stefano M. SRI - PRI NA	Paternò P. SRI - PRI NA

TIPOLOGIA DELL'ELABORATO	CODIFICA DELL'ELABORATO
Planimetria catastale	DEFR10015BGL00142

Terna

PROGETTO

wbs :TE-FR-10-015

RICAVATO DAL DOC. TERNA

CLASSIFICAZIONE DI SICUREZZA

TITOLO

Elettrodotto 380 kV ST "S.E.Bisaccia-S.E.Deliceto"

e opera connessa

Planimetria catastale - Comune di Bisaccia

NOME DEL FILE	SCALA CAD	FORMATO	SCALA	FOGLIO
DEFR10015BGL00142_01.dwg	1 unità = 1	FF (2877x297)	1: 2.000	2 / 3

Questo documento contiene informazioni di proprietà Terna S.p.A. e deve essere utilizzato esclusivamente dal destinatario in relazione alle finalità per le quali è stato ricevuto. E' vietata qualsiasi forma di riproduzione o di divulgazione senza l'esplicito consenso di Terna S.p.A.

This document contains information proprietary to Terna S.p.A. and it will have to be used exclusively for the purposes for which it has been furnished. Whichever shape of spreading or reproduction without the written permission of Terna S.p.A. is prohibit.