Comune di BISACCIA F.17

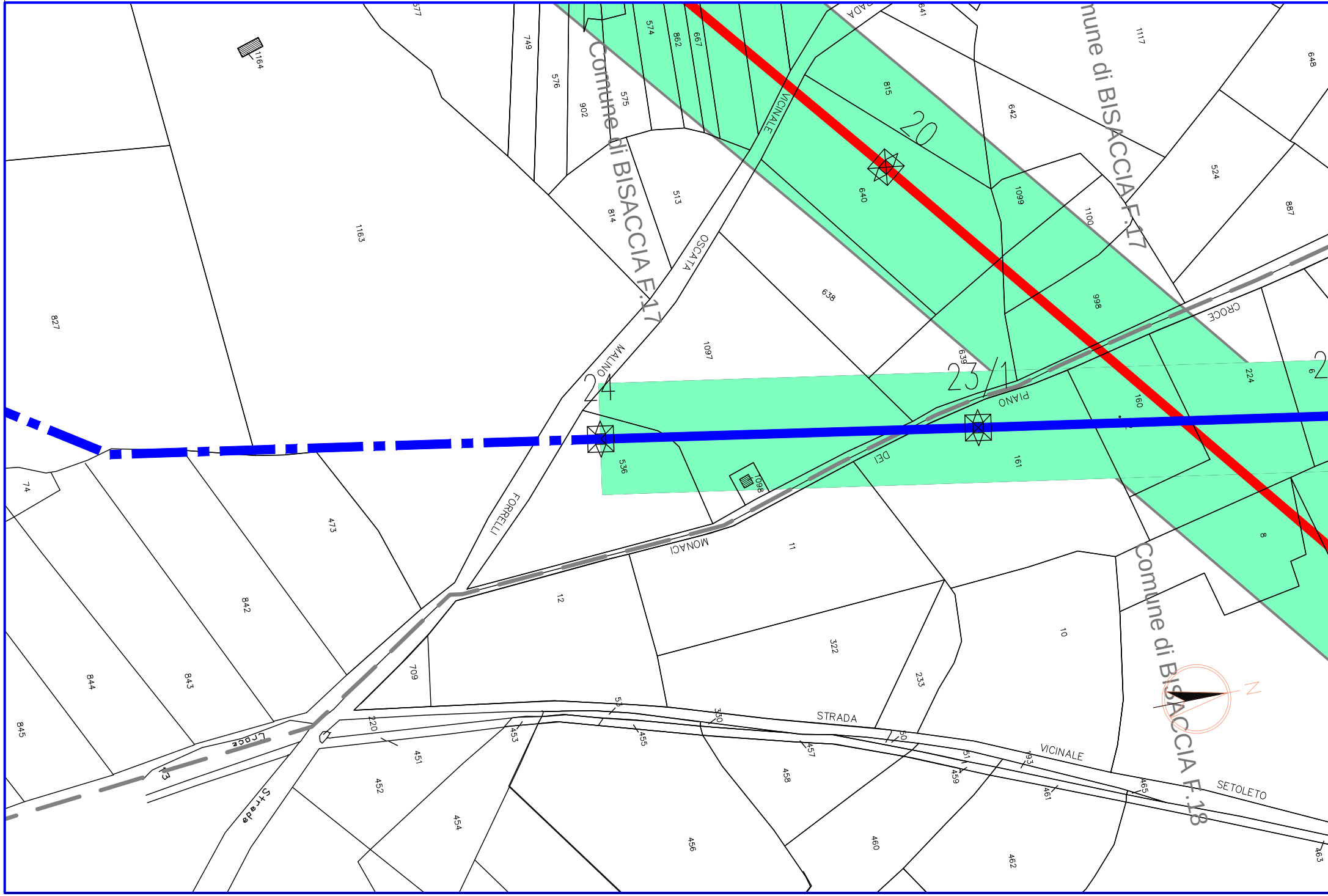
Comune di BISACCIA F.17
mune di BISACCIA F.17
Comune di BISACCIA F.18
20
23/1
24
STRADA VICINALE
OSCATA
MALINO
FORRELLI
PIANO
DEI
MONACI
CROCE
STRADA
VICINALE
SETOLETO
Croce
Strada
N
1164
1163
827
74
845
844
843
842
473
709
12
11
322
233
10
536
1097
1098
638
639
640
815
642
641
1117
648
524
887
1099
1100
998
224
160
161
8
6
749
576
902
575
574
862
667
513
814
577
53
330
50
51
193
465
463
461
459
457
458
455
456
460
462
453
454
452
451
220
13

Comune di BISACCIA F.18

PROVINCIA DI AVELLINO

Comune di BISACCIA F.17 | F.12 | Comune di BISACCIA F.13

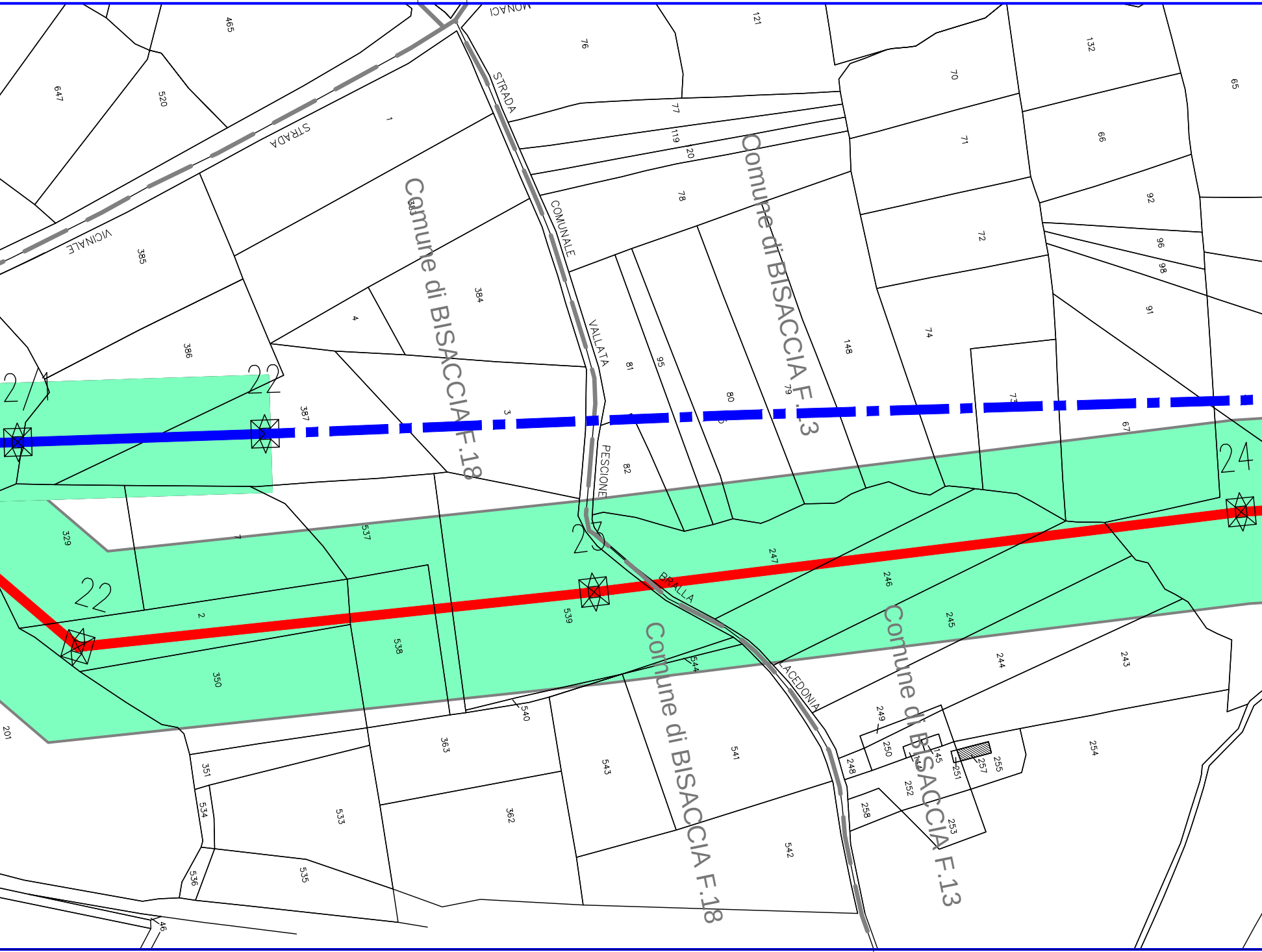
STRADA VICINALE MONACI
STRADA COMUNALE VALLATA PESCIONE
BRALLA
LACEDONIA
Comune di BISACCIA F.18
Comune di BISACCIA F.13
Comune di BISACCIA F.18
Comune di BISACCIA F.13
21
22
22
23
24
465
647
520
1
385
386
383
384
4
387
3
76
121
77
119
20
78
81
95
80
79
82
148
70
71
72
74
73
67
132
66
92
96
98
91
65
329
7
537
2
538
539
350
201
351
534
536
46
533
535
363
362
540
543
544
541
542
247
246
245
244
243
249
250
248
258
145
144
252
251
257
255
253
254

Comune di BISACCIA F.18 | Comune di BISACCIA F.13

PROVINCIA DI AVELLI

Comune di BISACCIA F.13

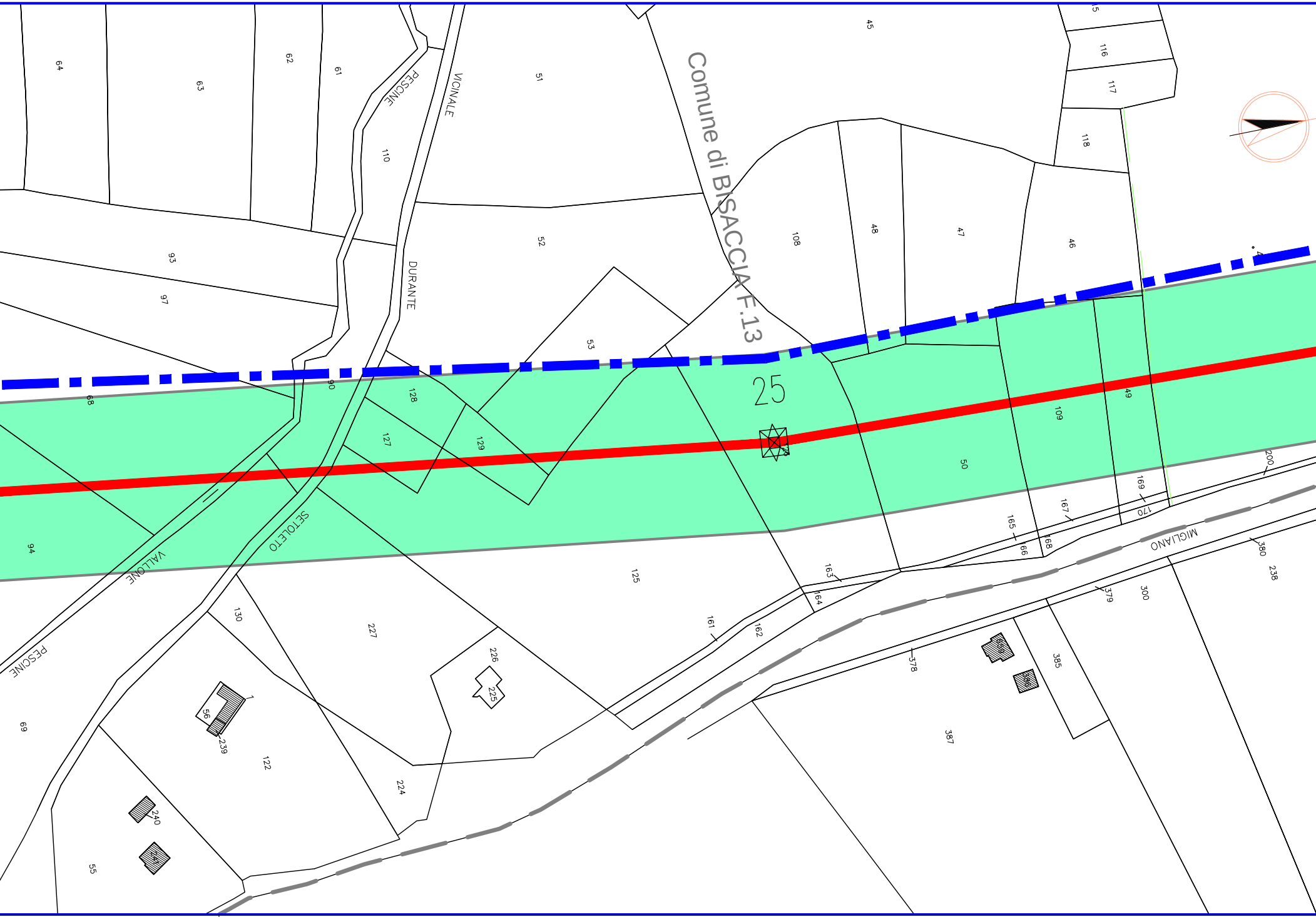
64
63
62
61
PESCINE
VICINALE
51
45
116
117
118
110
93
97
52
DURANTE
Comune di BISACCIA F.13
108
48
47
46
53
90
128
25
68
127
129
109
49
50
200
169
170
167
165
168
66
MIGLIANO
380
238
94
VALLONE
SETOLETO
125
163
164
379
300
130
227
161
162
226
225
378
385
386
PESCINE
69
56
239
122
387
224
240
55

Comune di BISACCIA F.13 Comune di BISACCIA F.04

NO

Comune di BISACCIA F.13 | Comune di BISACCIA F.04

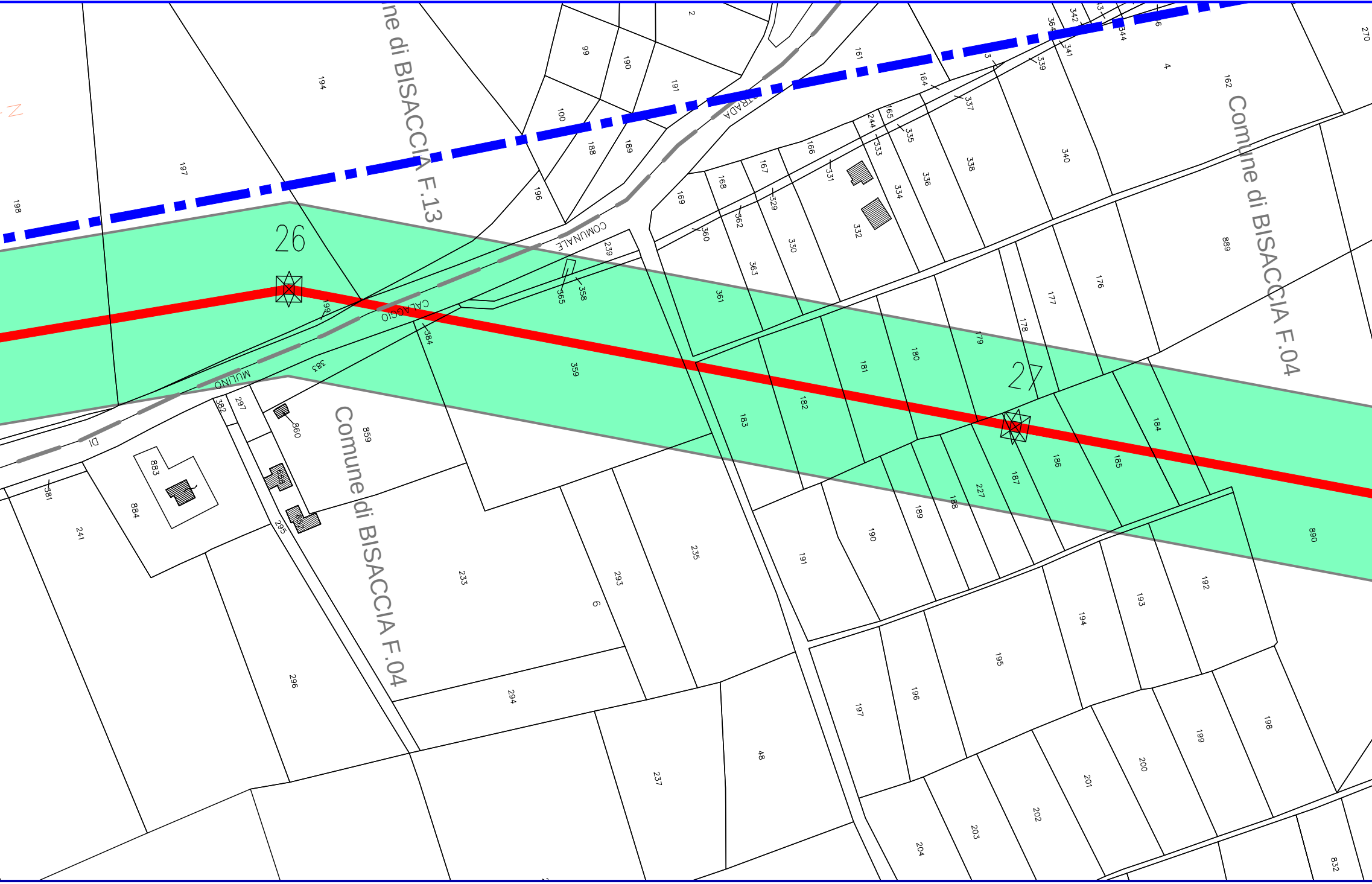
ne di BISACCIA F.13
Comune di BISACCIA F.04
Comune di BISACCIA F.04
26
27
STRADA
COMUNALE
CALAGGIO
MULINO
DI
194
197
198
99
190
191
100
188
189
196
2
161
164
165
166
167
168
169
244
333
335
331
329
362
360
363
361
330
332
334
336
337
338
339
340
341
342
344
364
4
162
270
889
176
177
178
179
180
181
182
183
184
185
186
187
188
189
190
191
227
890
239
358
365
359
384
383
382
297
860
859
883
884
381
241
295
296
233
293
6
235
294
237
48
192
193
194
195
196
197
198
199
200
201
202
203
204
832

Comune di BISACCIA F.04

PROVINCIA DI AVELLINO

Comune di BISACCIA F.04

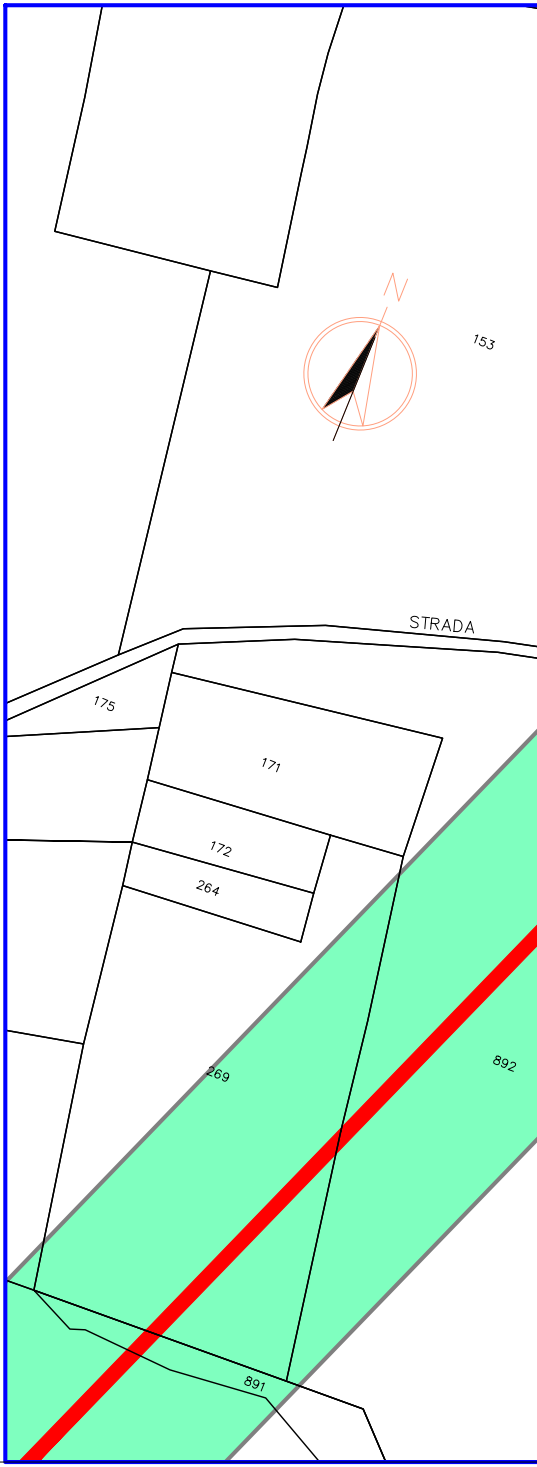
N
153
STRADA
175
171
172
264
269
892
891

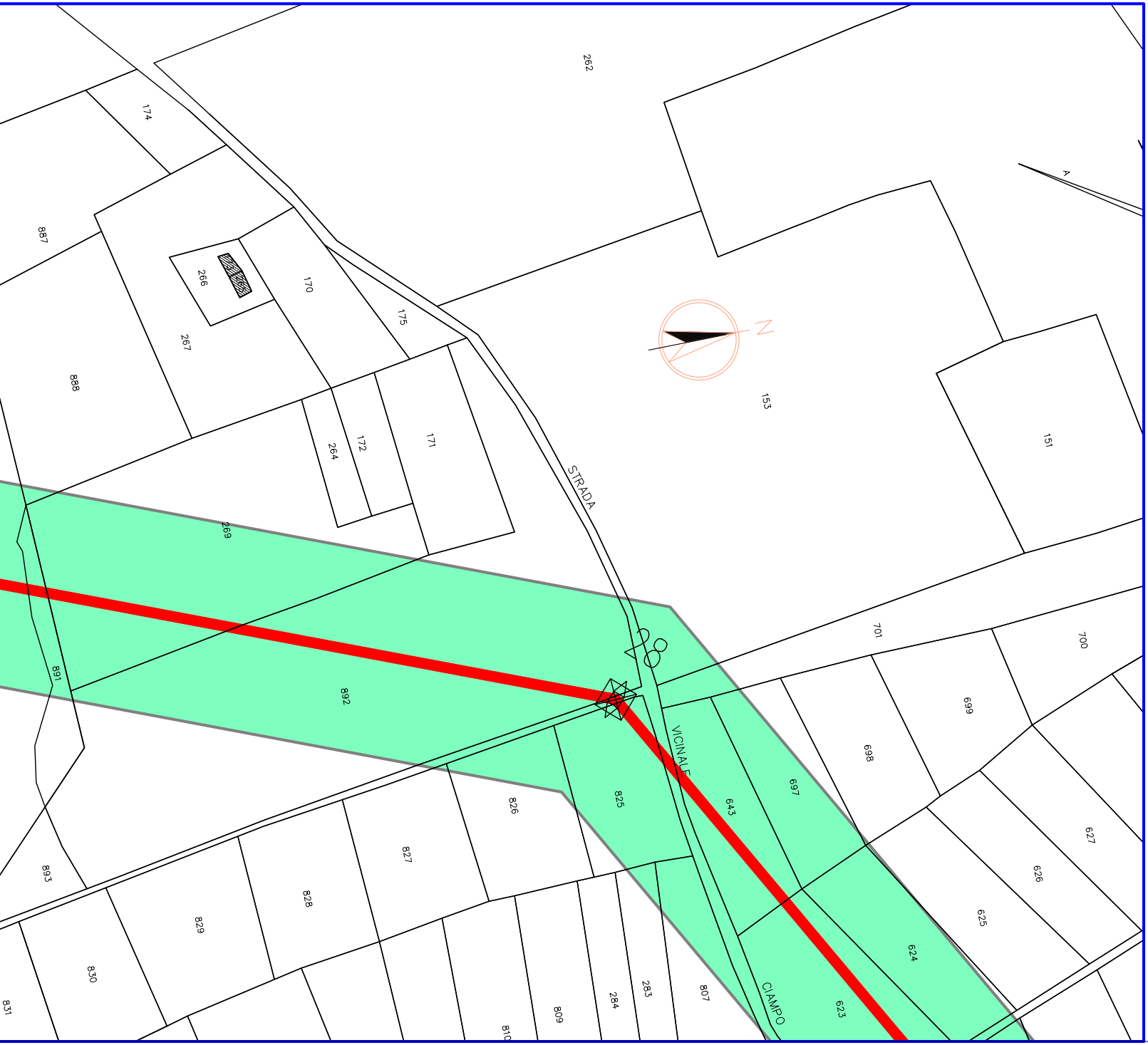
262
174
887
266
170
175
267
A
N
153
151
888
264
172
171
STRADA
269
891
892
701
700
699
698
VICINALE
697
643
825
826
827
828
829
830
831
893
627
626
625
624
623
CIAMPO
807
283
284
809
810

Comune di BISACCIA F.04

PROVINCIA DI AVELLINO

Comune di BISACCIA F.04

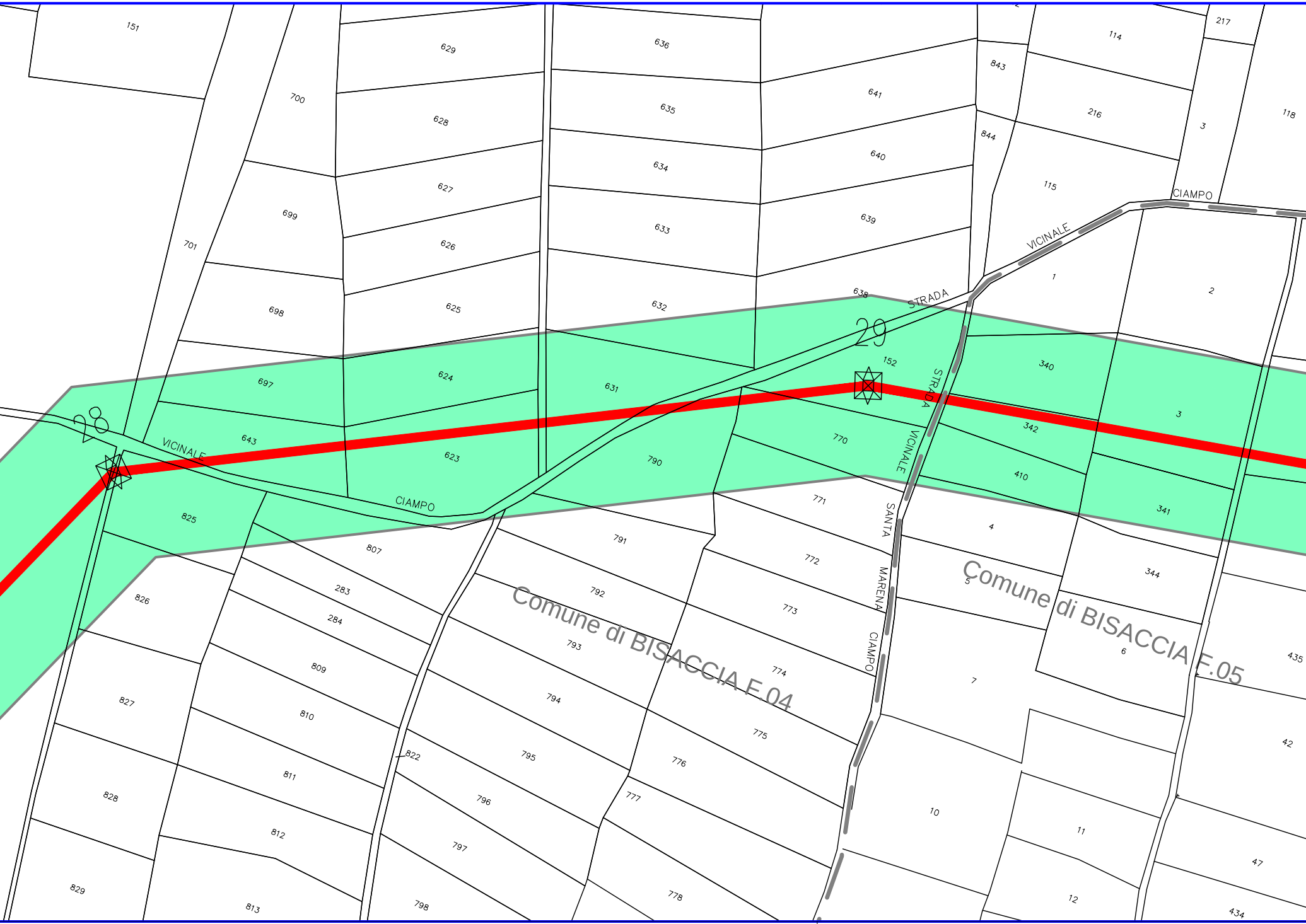
151
629
636
217
114
843
118
700
628
635
641
216
3
844
634
640
115
699
627
701
626
633
639
CIAMPO
VICINALE
1
2
698
625
632
638
STRADA
29
152
697
624
631
340
28
643
623
790
770
STRADA
3
342
VICINALE
410
VICINALE
CIAMPO
825
807
791
771
SANTA
4
341
283
772
MARENA
5
344
826
284
792
773
Comune di BISACCIA F.05
809
793
CIAMPO
774
7
6
435
Comune di BISACCIA F.04
827
810
794
775
42
822
795
776
10
828
811
796
777
11
47
829
812
797
778
12
813
798
434

Comune di BISACCIA F.04 | Comune di BISACCIA F.05

PROVINCIA DI AVELLINO

Comun

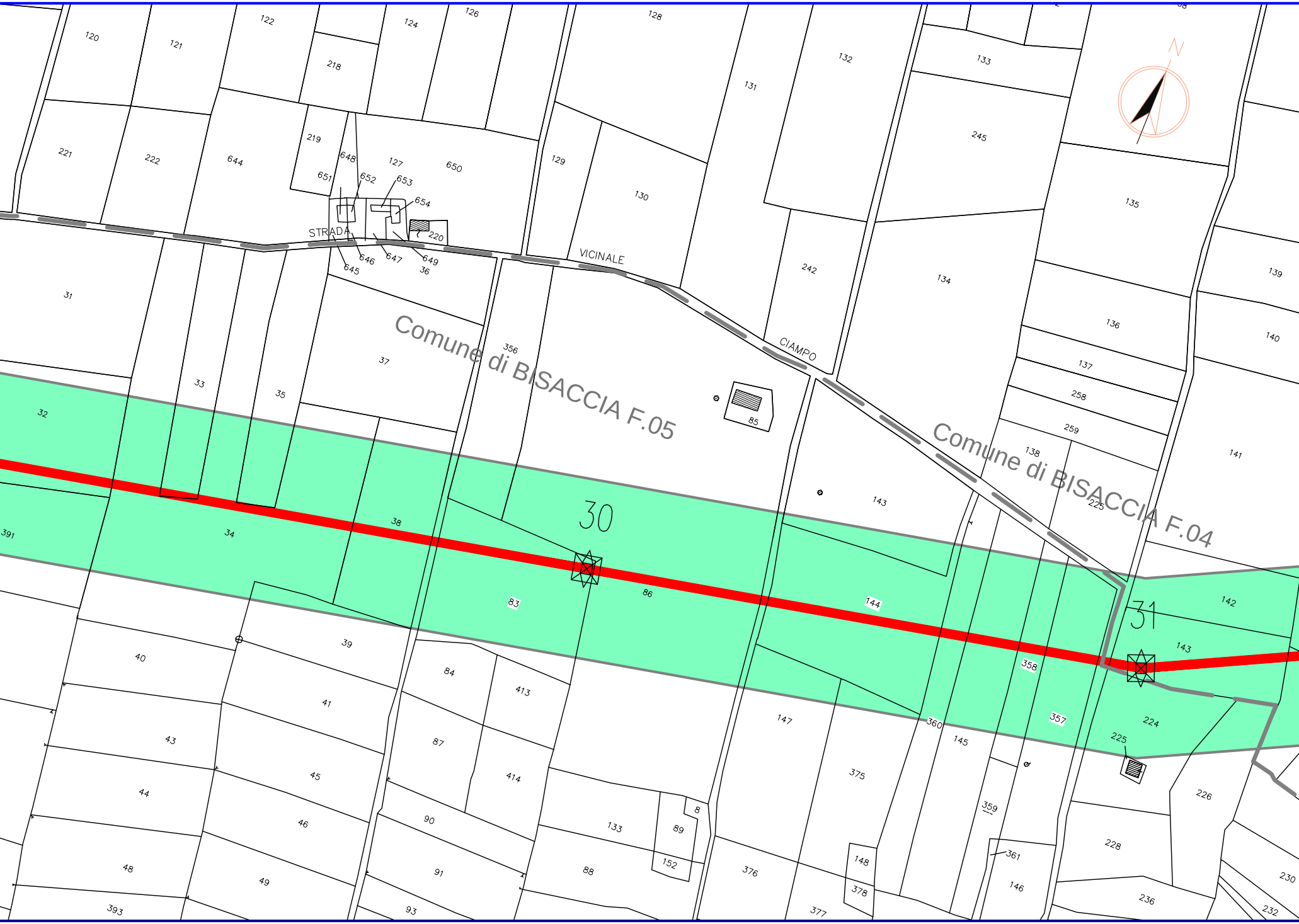
N
Comune di BISACCIA F.05
Comune di BISACCIA F.04
STRADA
VICINALE
CIAMPO
30
31
120
121
122
124
126
128
132
133
218
131
245
219
221
222
644
648
127
650
129
651
652
653
130
135
654
220
242
134
646
647
649
645
36
139
31
136
140
356
37
137
258
33
35
85
259
138
32
141
143
225
34
38
391
86
83
144
142
143
39
40
84
413
358
41
360
357
224
147
87
145
225
43
375
45
414
359
44
90
46
8
133
89
226
361
228
48
91
88
152
376
148
146
236
49
378
230
393
93
377
232

ne di BISACCIA F.04 | Comune di LACEDONIA F.07 | Comune di LACEDONIA F.07 | Comune di LACEDONIA F.24

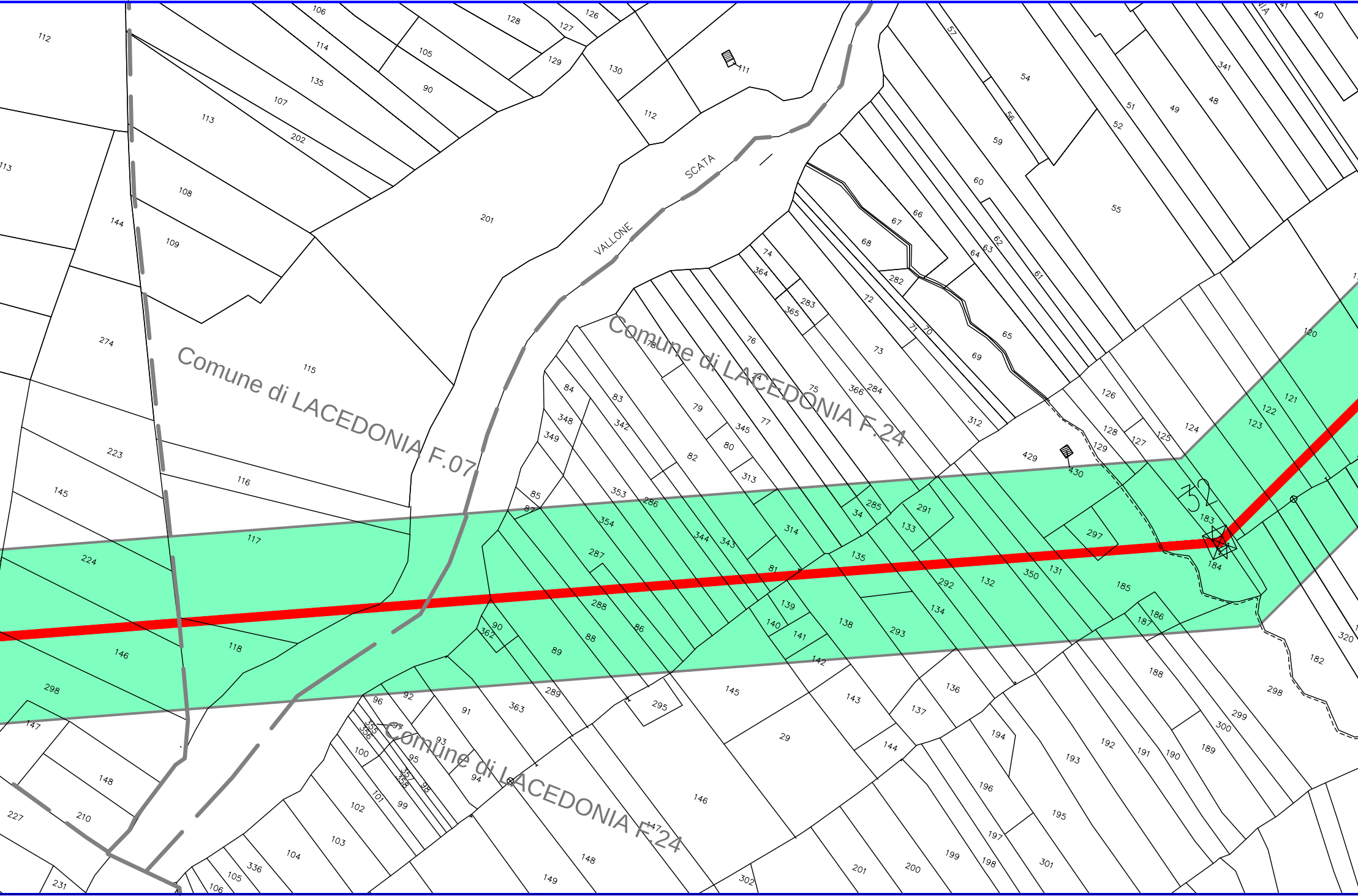
Comune di LACEDONIA F.07
Comune di LACEDONIA F.24
Comune di LACEDONIA F.24
VALLONE
SCATA
32
112
113
107
202
135
114
106
105
90
128
127
126
129
130
112
111
201
108
109
144
274
115
223
116
145
117
224
146
118
298
147
148
210
227
231
57
54
56
59
60
66
67
68
62
63
64
61
282
65
69
70
71
72
73
74
364
283
365
76
78
75
366
284
77
79
345
80
82
83
342
84
348
349
353
286
354
85
87
287
288
86
89
88
90
362
313
314
285
34
291
133
135
81
344
343
312
429
430
126
128
129
127
125
124
120
121
122
123
183
184
297
131
350
292
132
134
293
138
139
140
141
142
185
186
187
188
182
320
298
299
300
189
190
191
192
193
194
195
196
197
198
199
200
201
301
136
137
143
144
29
145
295
289
363
146
148
149
147
302
91
92
96
93
95
94
97
355
356
357
358
98
99
100
101
102
103
104
336
105
106
51
52
49
48
341
55
40
41

Comune di BISACCIA F.05 | Comune di LACEDONIA F.24

PROVINCIA DI AVELLINO

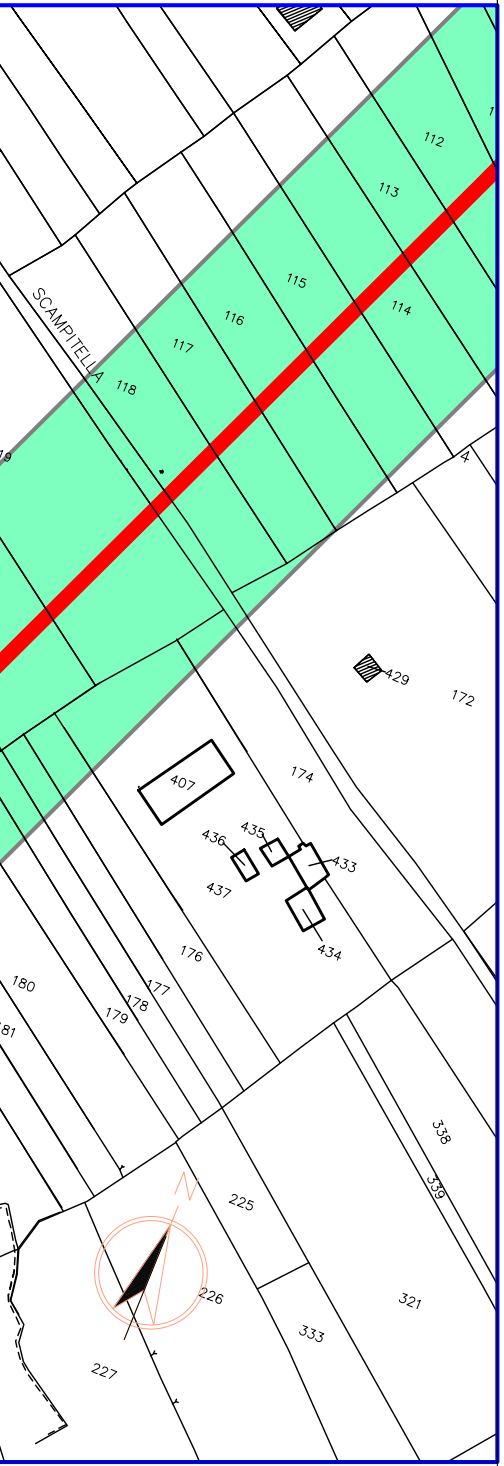

112
113
115
114
116
117
118
SCAMPITELLA
19
4
429
172
174
407
436
435
433
437
434
176
177
178
179
180
81
338
339
225
226
321
333
227
N

LEGENDA

━━ Asse tracciato elettrodotto aereo 380 kV in PROGETTO

━━ Asse tracciato elettrodotto aereo 150 kV in PROGETTO

-·-·- Asse tracciato elettrodotto aereo 150 kV ESISTENTE

🟩 Area potenzialmente impegnata

XX Numero di Riferimento Sostegno

⊠ Sostegno non in scala

▭ Area Stazioni Elettriche di Bisaccia e di Deliceto ESISTENTI

DOTT. ING. ROBERTO CIRRINCIONE
N° 7947

REVISIONI					
01	31/03/2014	Aggiornamento Tracciato Pic.45-69	L. Zuccolo Studio Zuccolo TV	E.Tapolin ING-REA-PRI-CS	R.Cirrincione ING-REA-PRI-CS
00	15/06/2011	EMISSIONE PER PTO	L. Zuccolo Studio Zuccolo TV	Stefano M. SRI - PRI NA	Paternò P. SRI - PRI NA
N.	DATA	DESCRIZIONE	ELABORATO	VERIFICATO	APPROVATO

TIPOLOGIA DELL'ELABORATO	CODIFICA DELL'ELABORATO
Planimetria catastale	DEFR10015BGL00142

PROGETTO	TITOLO
wbs :TE-FR-10-015	Elettrodotto 380 kV ST "S.E.Bisaccia-S.E.Deliceto" e opera connessa Planimetria catastale - Comune di Bisaccia
RICAVATO DAL DOC. TERNA	
CLASSIFICAZIONE DI SICUREZZA	

NOME DEL FILE	SCALA CAD	FORMATO	SCALA	FOGLIO
DEFR10015BGL00142_01.dwg	1 unità = 1	FF (3326x297)	1: 2.000	3 / 3

Questo documento contiene informazioni di proprietà Terna S.p.A. e deve essere utilizzato esclusivamente dal destinatario in relazione alle finalità per le quali è stato ricevuto. E' vietata qualsiasi forma di riproduzione o di divulgazione senza l'esplicito consenso di Terna S.p.A.

This document contains information proprietary to Terna S.p.A. and it will have to be used exclusively for the purposes for which it has been furnished. Whichever shape of spreading or reproduction without the written permission of Terna S.p.A. is prohibit.