PROVINCIA DI AVELLINO

BISACCIA F.27	Comune di BISACCIA F.26

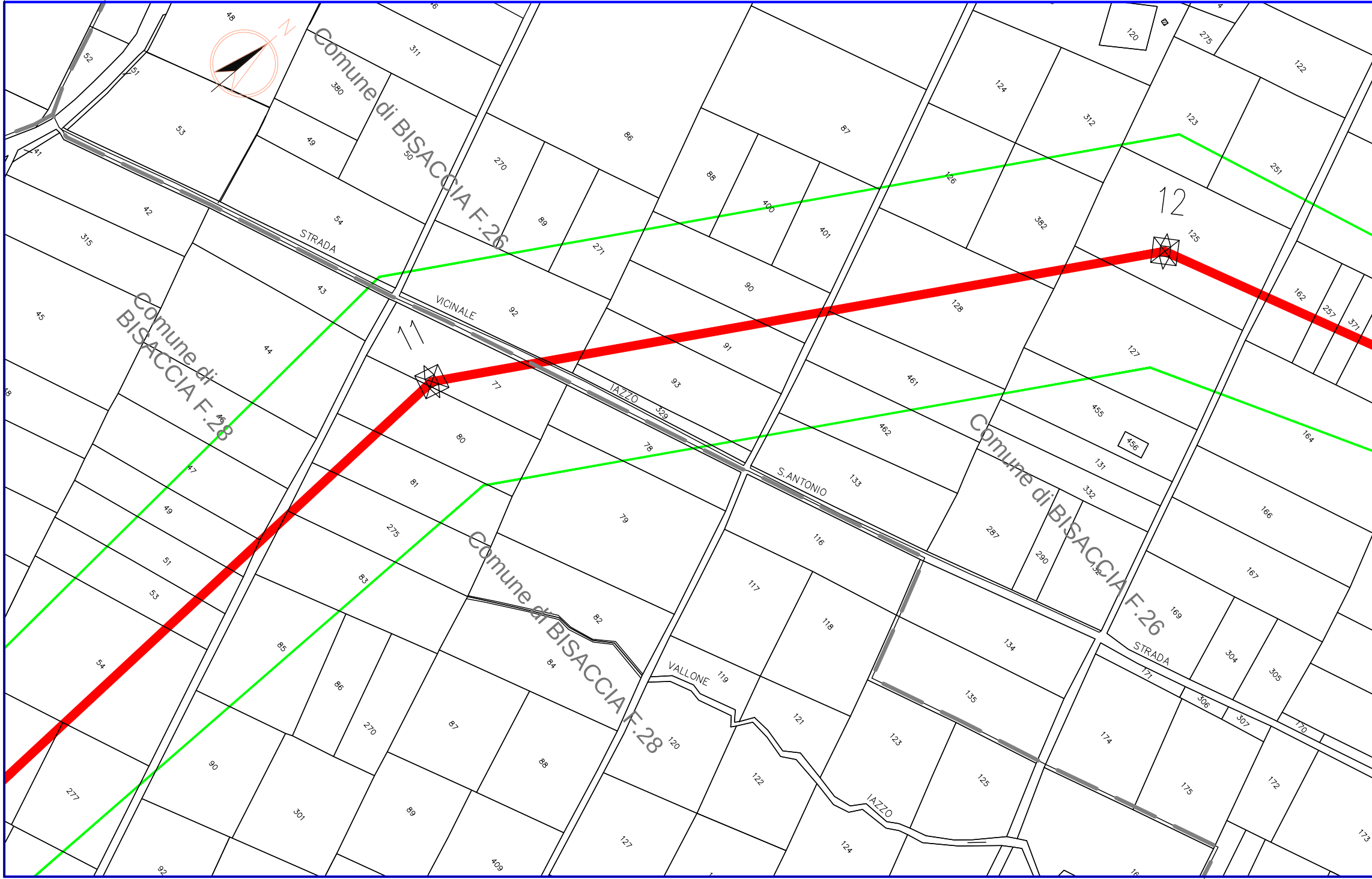

N
Comune di BISACCIA F.26
Comune di BISACCIA F.28
Comune di BISACCIA F.28
Comune di BISACCIA F.26
STRADA
VICINALE
IAZZO
S.ANTONIO
STRADA
VALLONE
IAZZO
11
12
48
52
51
53
41
42
315
45
311
380
49
50
54
43
44
46
47
49
51
53
54
277
270
89
271
92
77
80
81
275
83
85
86
270
90
301
92
87
89
409
88
84
82
79
78
329
86
88
400
90
91
93
401
87
126
128
461
462
133
116
117
118
119
120
121
122
124
127
123
125
134
135
287
290
132
332
131
455
456
127
124
312
382
123
251
125
120
275
122
162
257
371
164
166
167
169
304
305
171
306
307
170
174
175
172
173

Comune di BISACCIA F.28	Comune di BISACCIA F.26

PROVINCIA DI AVELLINO

Comune di BISACCIA F.26 | Comune di BISACCIA F.17

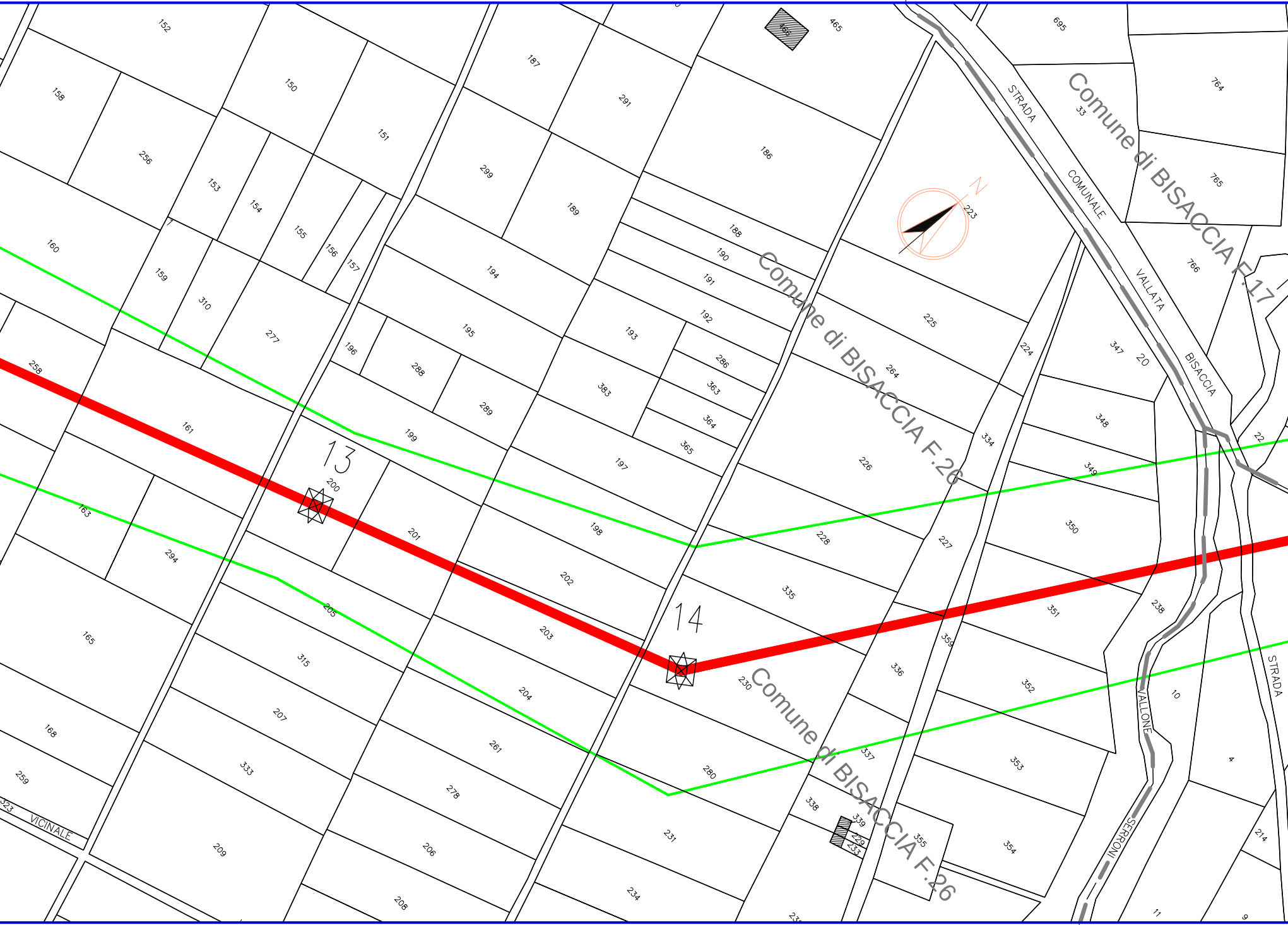
Comune di BISACCIA F.17
Comune di BISACCIA F.26
Comune di BISACCIA F.26
STRADA COMUNALE VALLATA BISACCIA
VALLONE SERRONI
STRADA
VICINALE
13
14
N
152
158
150
151
256
153
154
155
156
157
160
159
310
277
258
161
163
294
165
168
259
323
209
333
207
315
205
200
201
199
196
288
289
195
194
299
189
187
291
186
188
190
191
192
193
286
363
364
365
383
197
198
202
203
204
261
278
206
208
280
231
234
230
337
338
339
229
233
355
336
335
228
227
226
225
264
224
334
359
223
465
466
695
764
765
766
33
347
20
348
349
350
351
352
353
354
238
10
4
214
11
9
22
232

Comune di BISACCIA F.26 | Comune di BISACCIA F.29

PROVINCIA DI AVELLINO

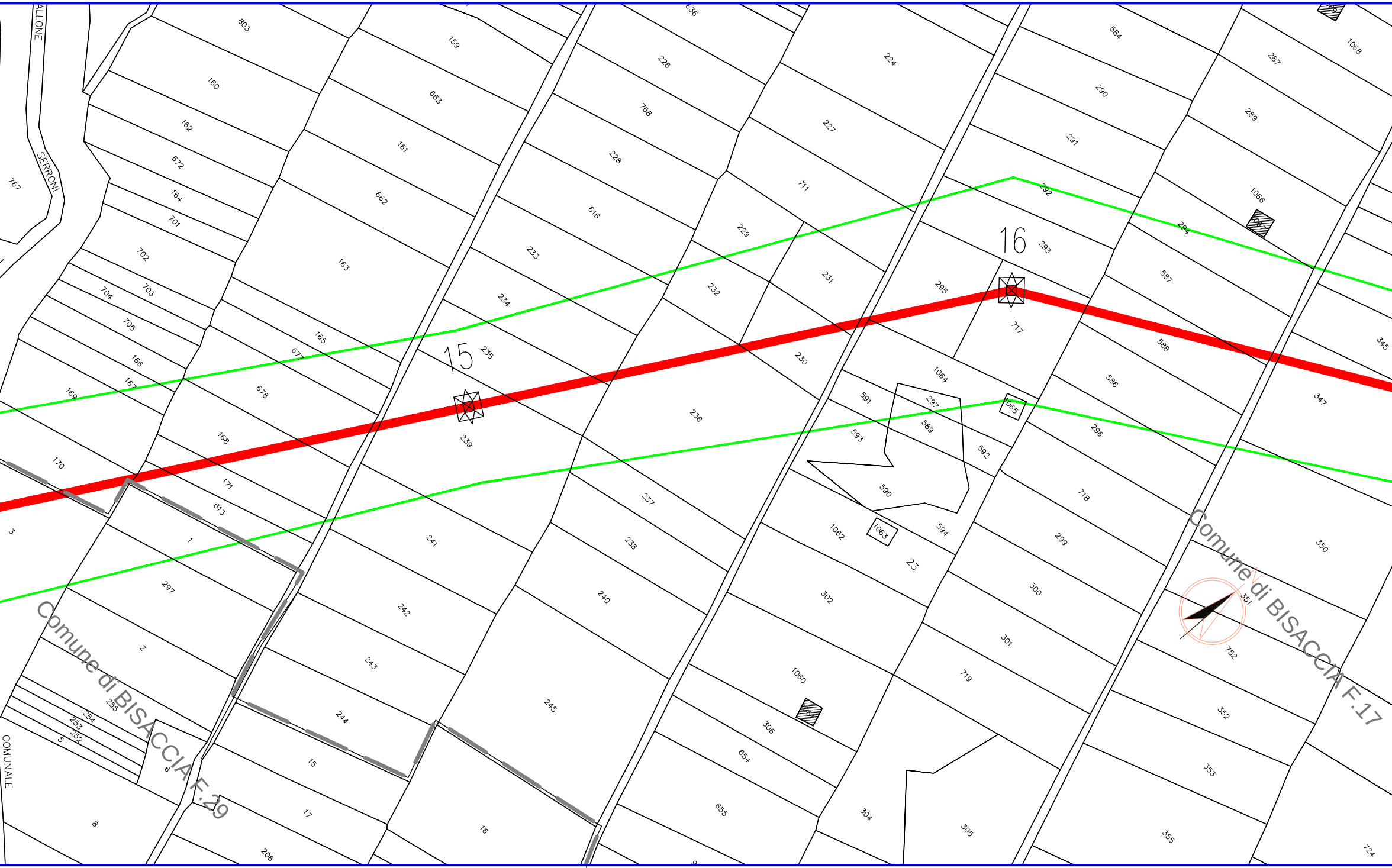
ALLONE
SERRONI
COMUNALE
767
803
160
162
672
164
701
702
703
704
705
166
167
169
170
3
159
663
161
662
163
165
677
678
168
171
613
1
297
2
255
254
253
252
5
6
8
15
17
206
244
243
242
241
16
245
636
226
768
228
616
233
234
235
15
239
236
237
238
240
224
227
711
229
231
232
230
295
591
593
297
589
590
592
594
1062
1063
23
302
1060
306
654
655
304
305
584
290
291
292
293
16
717
1064
1065
296
718
299
300
301
719
287
289
1066
294
587
588
586
1068
345
347
350
351
752
352
353
355
724
Comune di BISACCIA F.29
Comune di BISACCIA F.17

Comune di BISACCIA F.29 | Comune di BISACCIA F.17

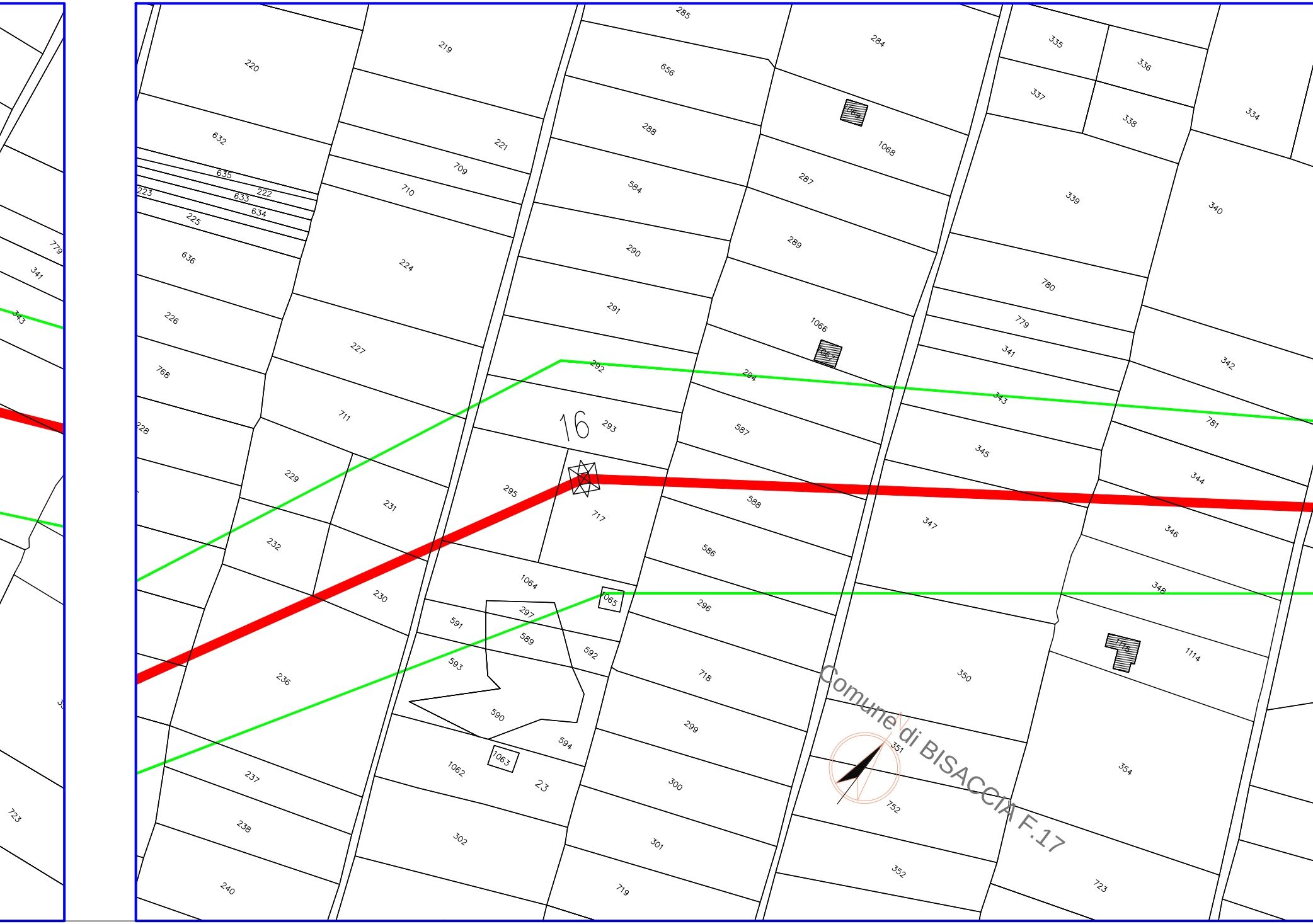
Comune di BISACCIA F.17
16
23
220
219
285
284
335
336
337
338
334
632
221
656
288
1068
1069
339
340
635
222
223
633
634
225
709
710
584
287
636
224
290
289
780
779
341
226
227
291
1066
1067
779
341
342
768
711
292
294
343
343
781
228
229
231
293
587
345
344
295
588
347
346
232
717
586
348
230
1064
1065
296
1114
1115
297
591
589
592
593
236
718
350
590
299
351
354
594
237
1062
1063
300
752
238
302
301
352
723
723
240
719

PROVINCIA DI AVELLINO

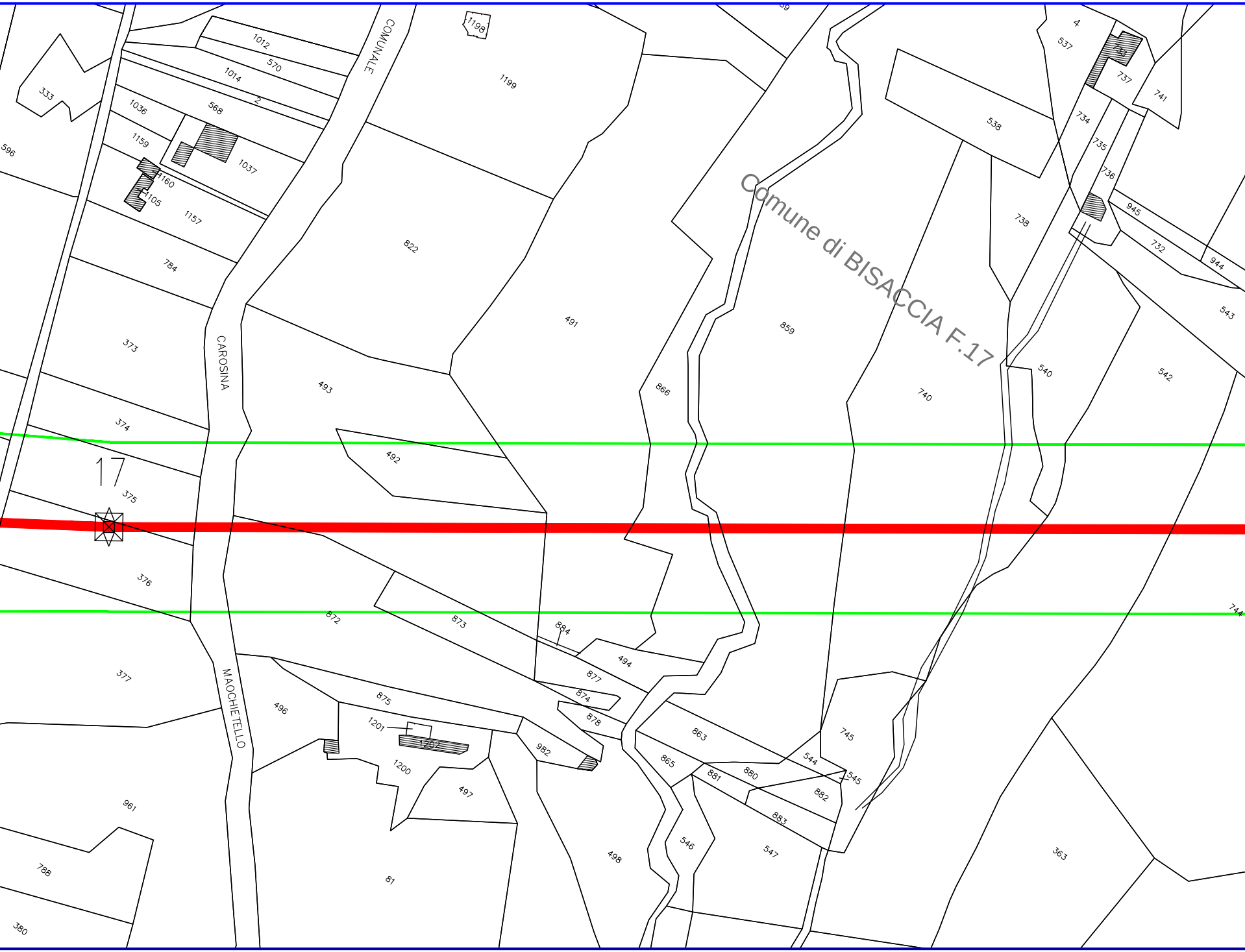

1012
570
1014
2
1036
568
333
596
1159
1037
1160
1105
1157
784
1198
1199
COMUNALE
822
491
493
373
CAROSINA
374
17
375
376
492
866
859
Comune di BISACCIA F.17
740
538
4
537
733
737
741
734
735
736
738
945
732
944
543
540
542
744
872
873
884
494
877
874
878
377
MAOCHIETELLO
496
875
1201
1202
1200
982
863
865
881
880
544
545
745
882
883
497
961
788
380
81
498
546
547
363

PROVINCIA DI AVELLINO

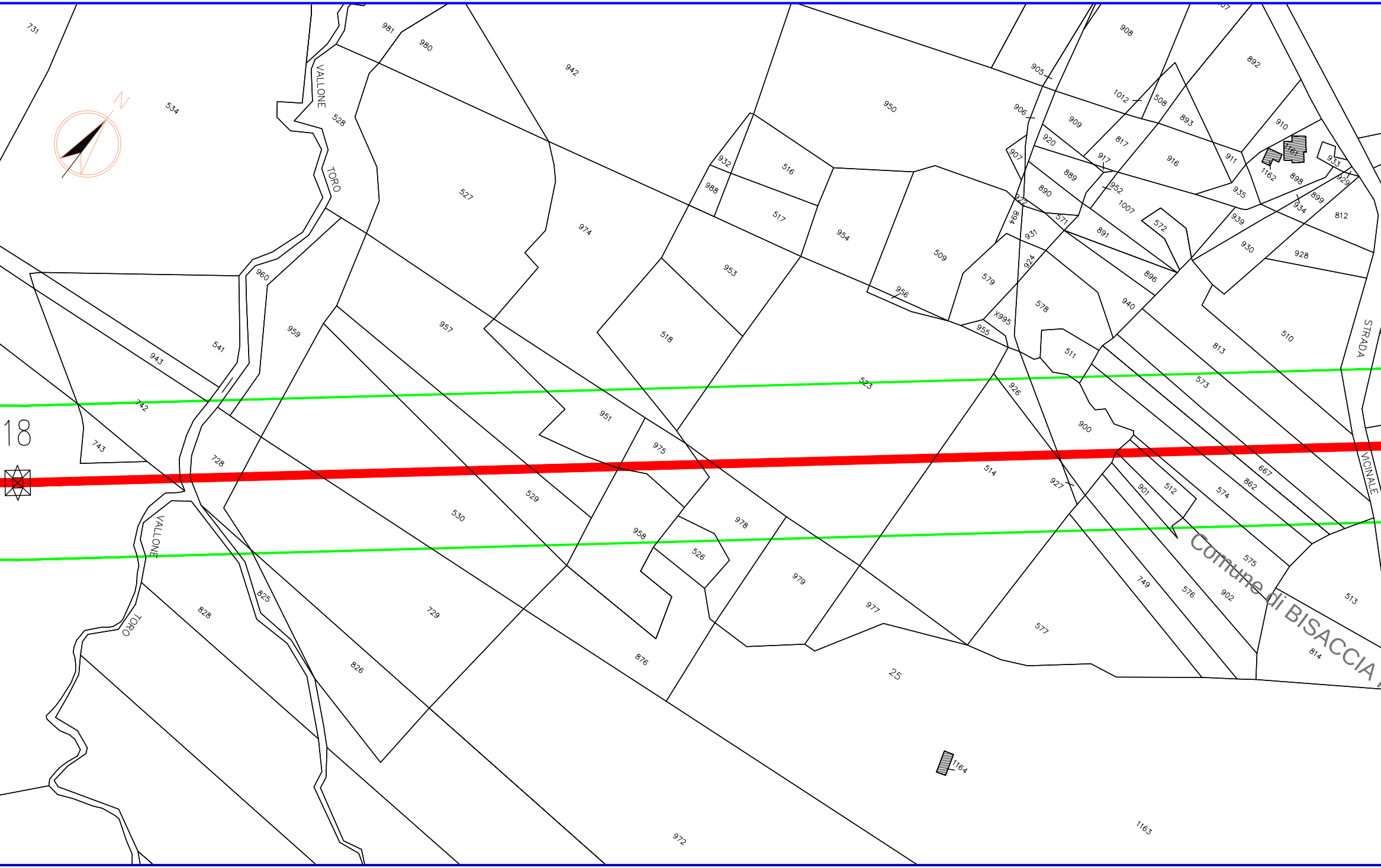
731
981
980
942
950
905
908
892
534
VALLONE
528
TORO
527
974
932
516
988
517
954
509
953
518
957
960
959
541
943
742
18
743
728
951
975
523
926
900
514
927
529
530
958
978
526
979
977
729
828
825
826
876
25
577
749
576
902
575
813
573
510
511
578
940
896
579
955
X995
924
931
891
571
890
889
920
909
906
1012
508
893
817
917
916
911
910
952
1007
572
939
935
930
928
812
898
899
934
933
929
1162
907
922
894
956
512
901
574
862
667
513
814
STRADA VICINALE
Comune di BISACCIA
1164
1163
972

PROVINCIA DI AVELLINO

Comune di BISACCIA F.17	Comune di BISACCIA F.18	Comune di BISACCIA F.18	Comune di BISACCIA F.13

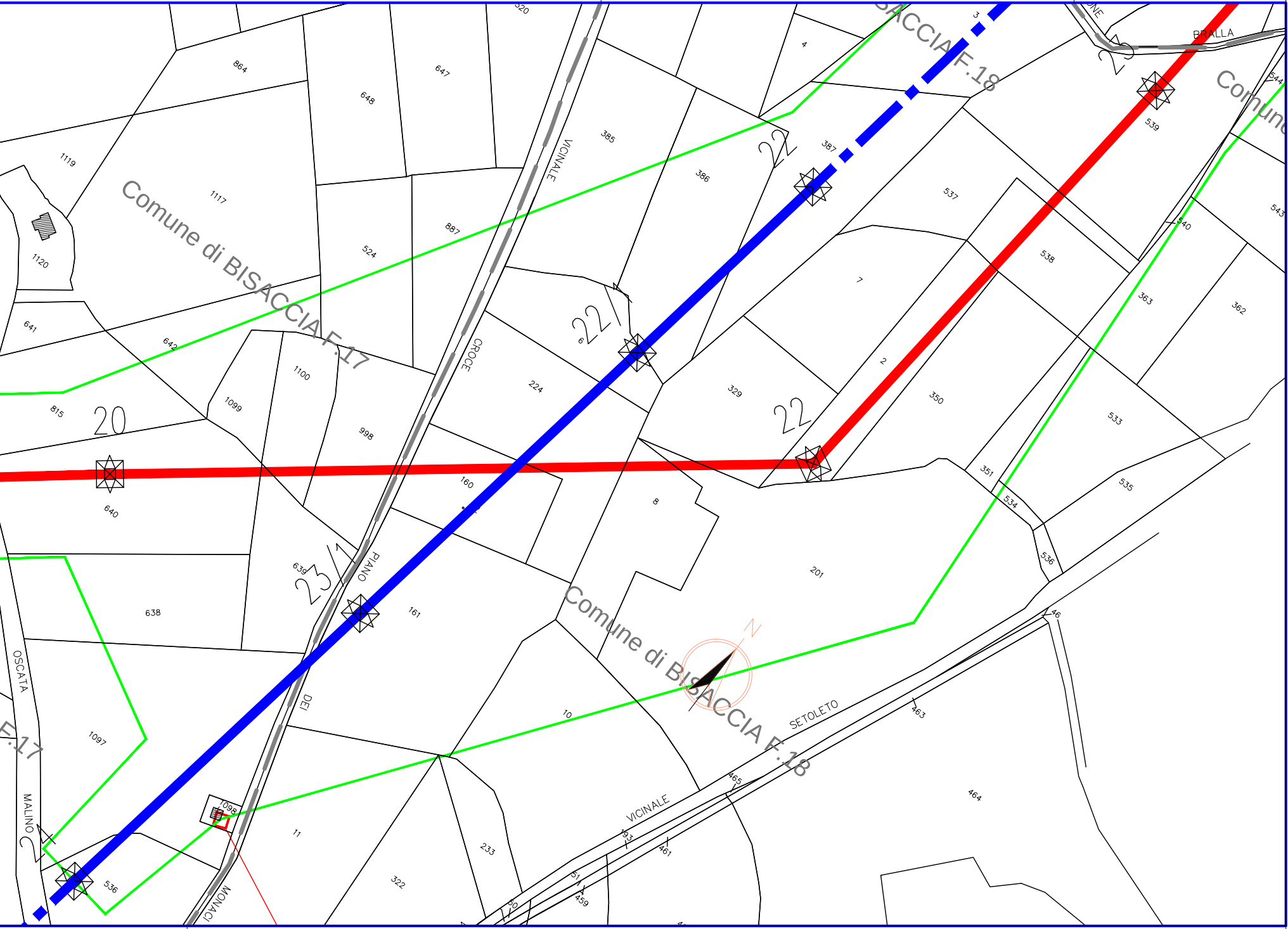
Comune di BISACCIA F.17
Comune di BISACCIA F.18
Comune di BISACCIA F.18
Comune
F.17
VICINALE
CROCE
PIANO
DEI
MONACI
OSCATA
MALINO
BRALLA
SETOLETO
VICINALE
N
20
22
22
22
22
23
864
648
647
320
385
386
387
4
3
1119
1117
1120
524
887
537
539
544
543
540
538
7
6
224
641
642
1100
1099
815
998
329
2
350
533
363
362
160
640
8
201
351
534
535
536
639
161
638
46
10
463
1097
465
464
1098
11
233
193
461
536
322
51
459
50

Comune di BISACCIA F.17	Comune di BISACCIA F.18

LEGENDA

━━━	Asse tracciato elettrodotto aereo 380 kV in PROGETTO
━━━	Asse tracciati elettrodotti aerei 380 kV in ESISTENTI
━━━	Asse tracciato elettrodotto aereo 150 kV in PROGETTO
━ ╍ ━ ╍ ━	Asse tracciato elettrodotto aereo 150 kV ESISTENTE
▭	Distanza e Area di Prima Approssimazione
XX	Numero di Riferimento Sostegno
⊠	Sostegno non in scala
▭	Area Stazioni Elettriche di Bisaccia e di Deliceto ESISTENTI

ORDINE DEGLI INGEGNERI DELLA PROVINCIA DI PALERMO
DOTT. ING.
ROBERTO CIRRINCIONE
n° 7947

REVISIONI

01	31/03/2014	Aggiornamento Tracciato Pic.45-69	L. Zuccolo Studio Zuccolo TV	E.Tapolin ING-REA-PRI-CS	R.Cirrincione ING-REA-PRI-CS
00	15/06/2011	EMISSIONE PER PTO	L. Zuccolo Studio Zuccolo TV	Stefano M. SRI - PRI NA	Paternò P. SRI - PRI NA
N.	DATA	DESCRIZIONE	ELABORATO	VERIFICATO	APPROVATO

TIPOLOGIA DELL'ELABORATO	CODIFICA DELL'ELABORATO	
Planimetria catastale	DEFR10015BGL00172	Terna

PROGETTO
wbs :TE-FR-10-015

RICAVATO DAL DOC. TERNA

CLASSIFICAZIONE DI SICUREZZA

TITOLO

Elettrodotto 380 kV ST "S.E.Bisaccia-S.E.Deliceto"

e opera connessa

Planimetria catastale con DpA - comune di Bisaccia

NOME DEL FILE	SCALA CAD	FORMATO	SCALA	FOGLIO
DEFR10015BGL00172_01.dwg	1 unità = 1	FF (2877x297)	1: 2.000	2 / 3

Questo documento contiene informazioni di proprietà Terna S.p.A. e deve essere utilizzato esclusivamente dal destinatario in relazione alle finalità per le quali è stato ricevuto. E' vietata qualsiasi forma di riproduzione o di divulgazione senza l'esplicito consenso di Terna S.p.A.

This document contains information proprietary to Terna S.p.A. and it will have to be used exclusively for the purposes for which it has been furnished. Whichever shape of spreading or reproduction without the written permission of Terna S.p.A. is prohibit.