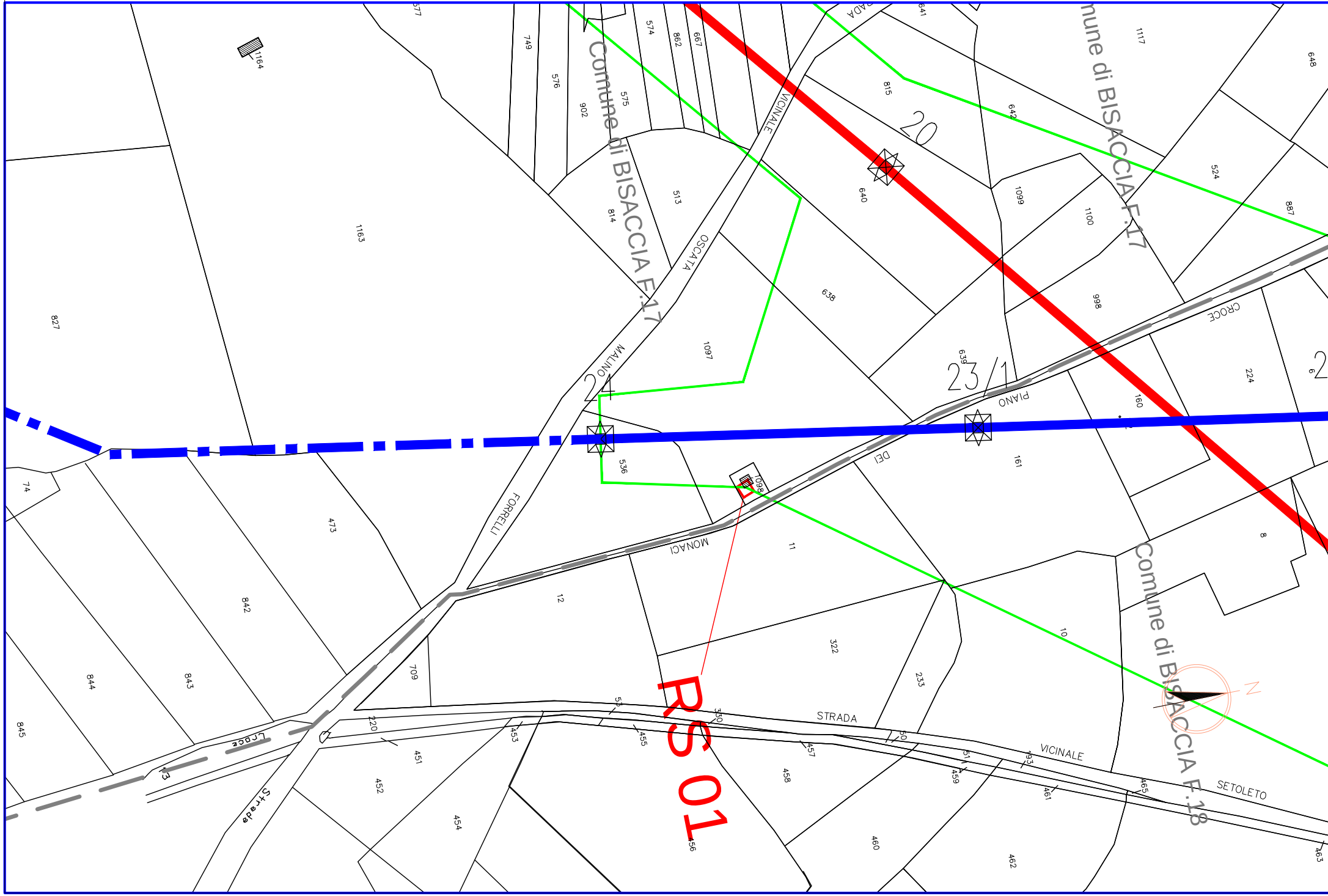

Comune di BISACCIA F.17
mune di BISACCIA F.17
Comune di BISACCIA F.18
RS 01
20
23/1
24
2
VICINALE
OSCATA
MALINO
FORRELLI
PIANO
DEI
MONACI
CROCE
STRADA
VICINALE
SETOLETO
Strada
Croce
N
1164
1163
827
74
473
842
843
844
845
709
12
11
322
233
10
749
576
902
575
574
862
667
814
513
1097
536
1098
638
640
815
641
642
1099
1100
998
639
160
161
117
648
524
887
224
8
6
53
330
50
51
193
465
463
461
459
457
458
456
455
453
454
451
452
220
460
462
577
13

PROVINCIA DI AVELLINO

Comune di BISACCIA F.17	F.12	Comune di BISACCIA F.13

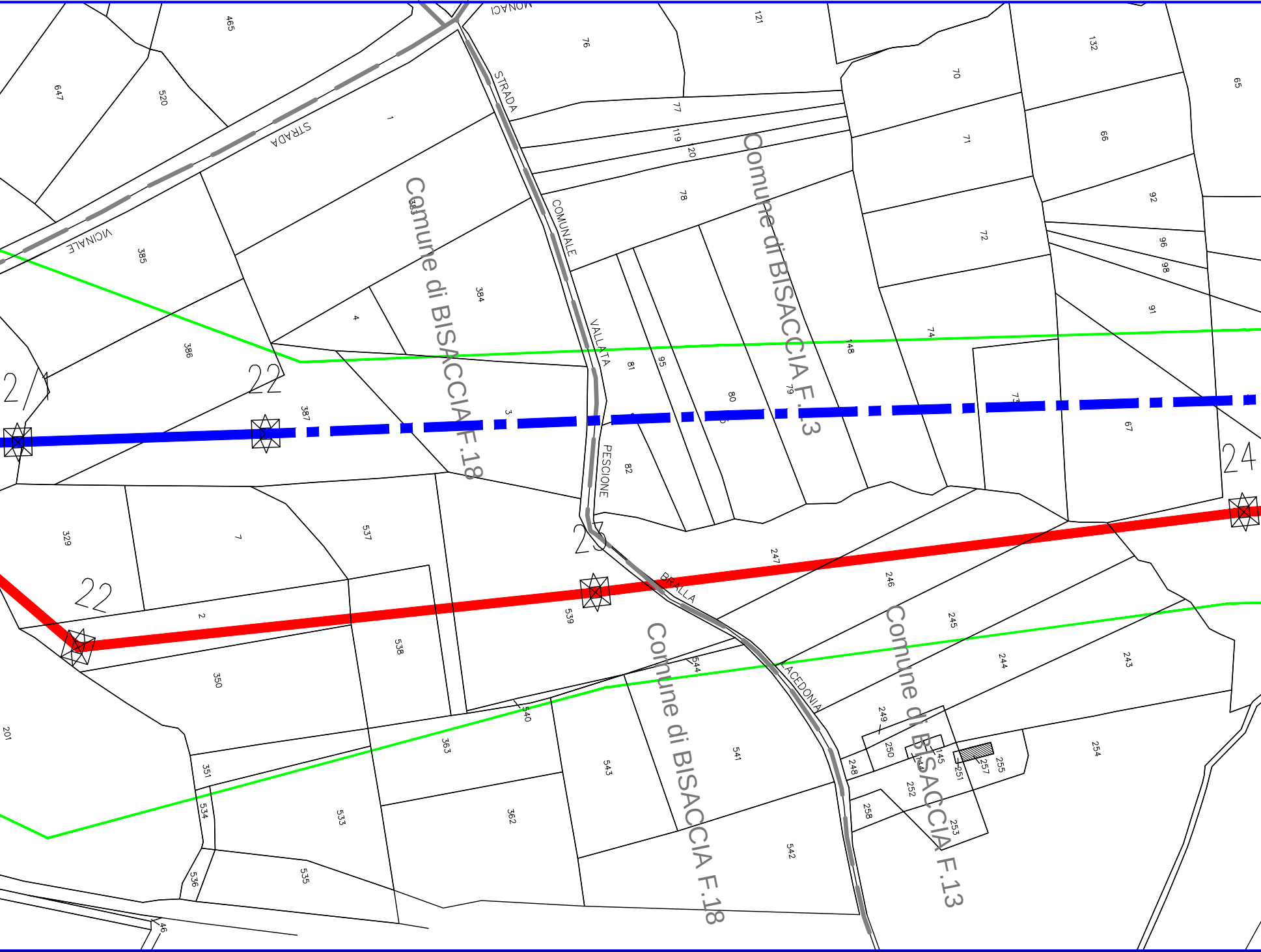

STRADA VICINALE
STRADA COMUNALE VALLATA PESCIONE
BRALLA
ACEDONIA
MONACI
Comune di BISACCIA F.18
Comune di BISACCIA F.13
Comune di BISACCIA F.18
Comune di BISACCIA F.13
21
22
22
23
24
465
647
520
1
385
386
387
4
3
384
76
121
77
119
20
78
81
95
80
79
82
148
70
71
72
74
73
132
66
65
92
96
98
91
67
329
7
537
2
350
538
539
247
246
245
244
243
201
351
534
536
535
533
363
540
362
543
544
541
542
249
250
248
258
252
145
251
257
255
253
254
46

Comune di BISACCIA F.18	Comune di BISACCIA F.13

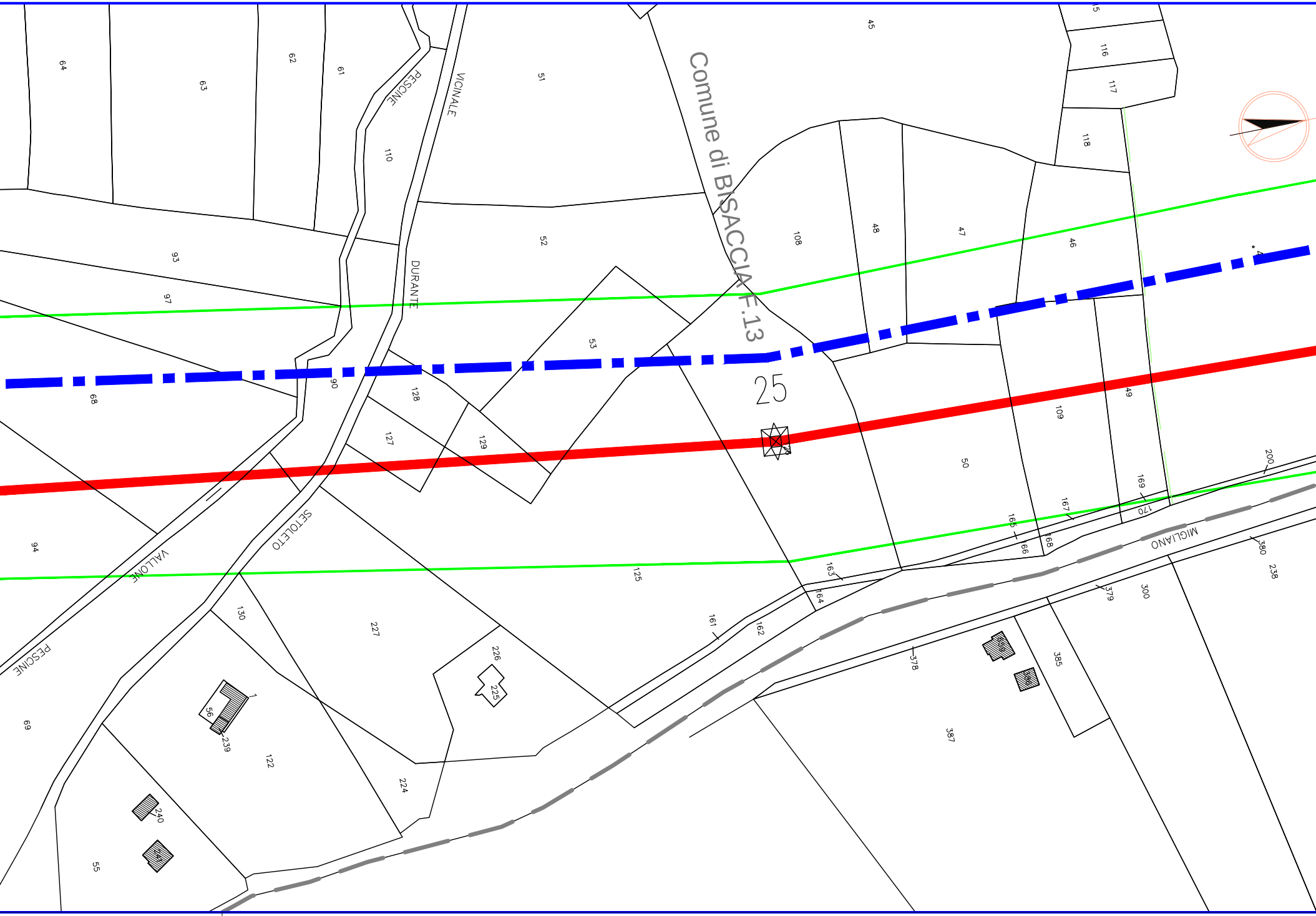
Comune di BISACCIA F.13
25
PESCINE
VICINALE
DURANTE
SETOLETTO
VALLONE
PESCINE
MIGLIANO
64
63
62
61
51
45
116
117
118
110
93
97
52
108
48
47
46
53
90
68
128
127
129
109
49
50
200
169
170
167
165
166
168
163
164
94
125
380
238
130
227
226
225
161
162
379
300
378
385
387
56
239
122
224
69
240
55

Comune di BISACCIA F.13

Comune di BISACCIA F.04

NO

Comune di BISACCIA F.13 | Comune di BISACCIA F.04

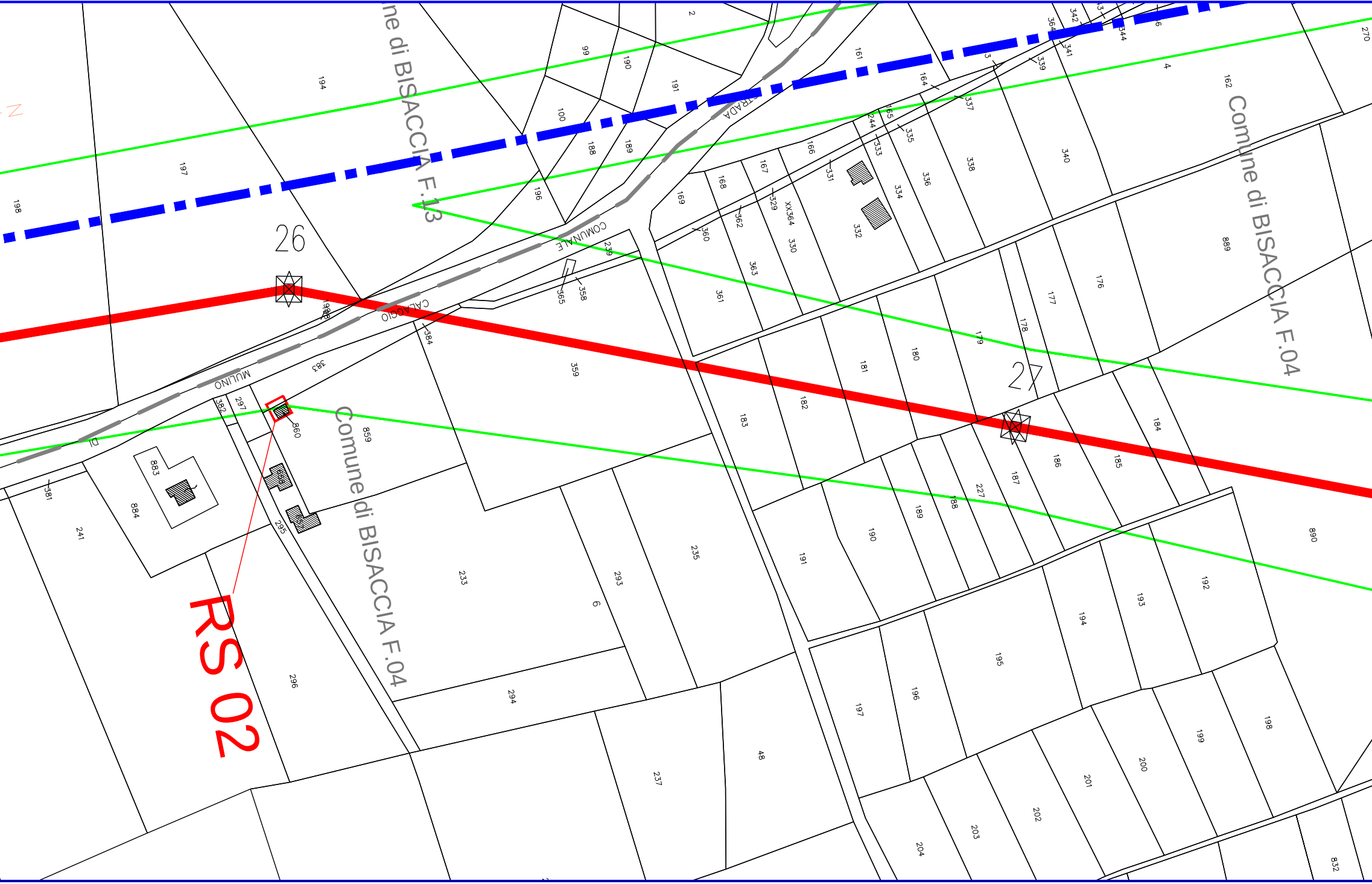
Comune di BISACCIA F.13
Comune di BISACCIA F.04
Comune di BISACCIA F.04
26
27
RS 02
STRADA COMUNALE
COMUNALE
CALAGGIO
MULINO
194
197
198
99
190
191
100
188
189
196
2
161
164
3
364
342
341
339
344
4
162
270
165
244
335
333
166
167
168
169
331
337
338
340
336
334
332
329
XX364
330
362
360
363
361
239
358
365
359
383
384
382
297
860
859
883
884
381
241
296
295
233
293
6
235
294
237
48
183
182
181
180
179
178
177
176
889
184
186
185
187
227
188
189
190
191
890
192
193
194
195
196
197
198
199
200
201
202
203
204
832

PROVINCIA DI AVELLINO

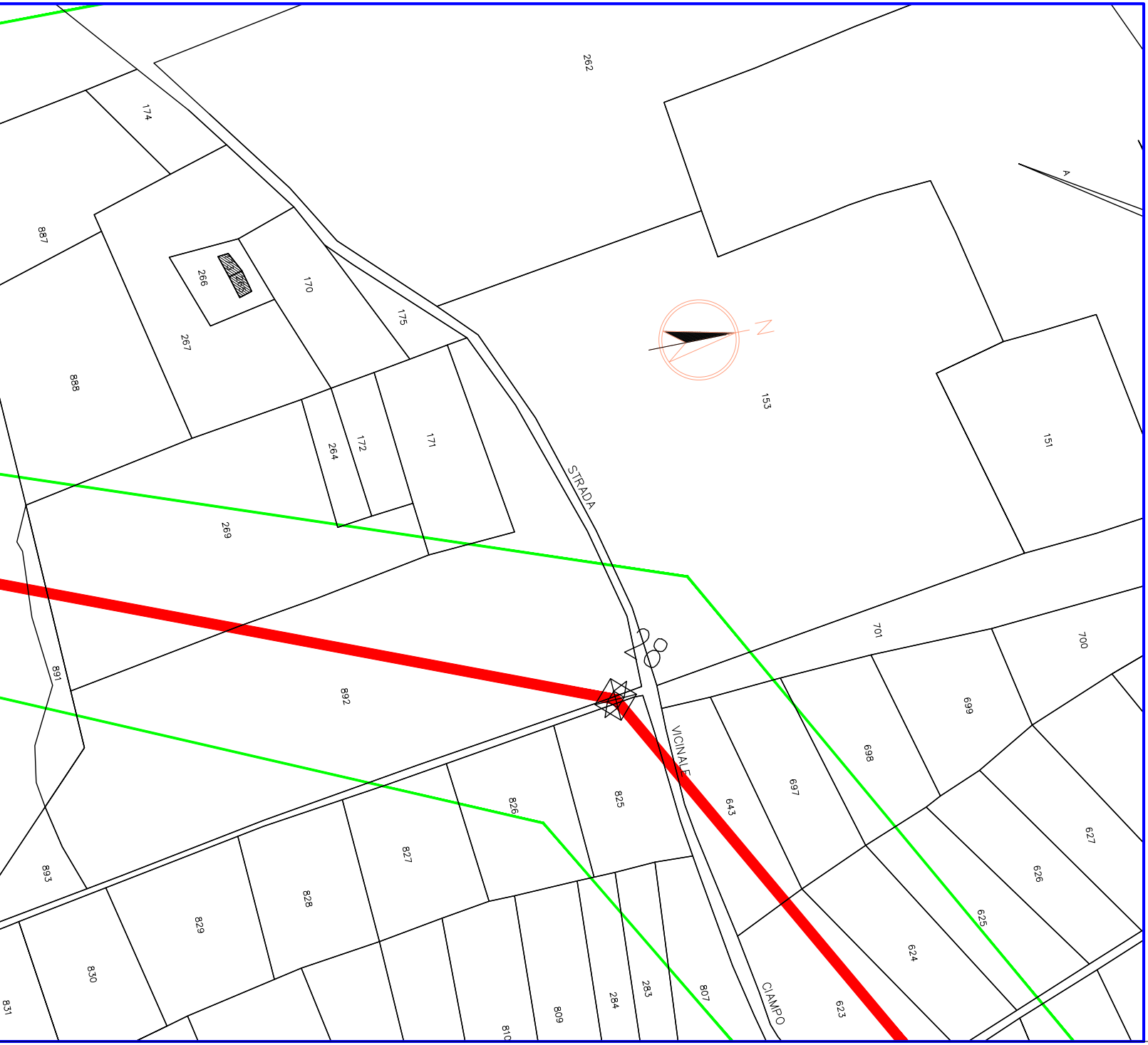
262
174
887
266
170
175
267
888
N
153
A
151
264
172
171
STRADA
269
28
701
700
891
892
699
698
VICINALE
697
643
826
825
627
827
626
893
828
625
829
624
830
807
283
284
809
831
810
CIAMPO
623

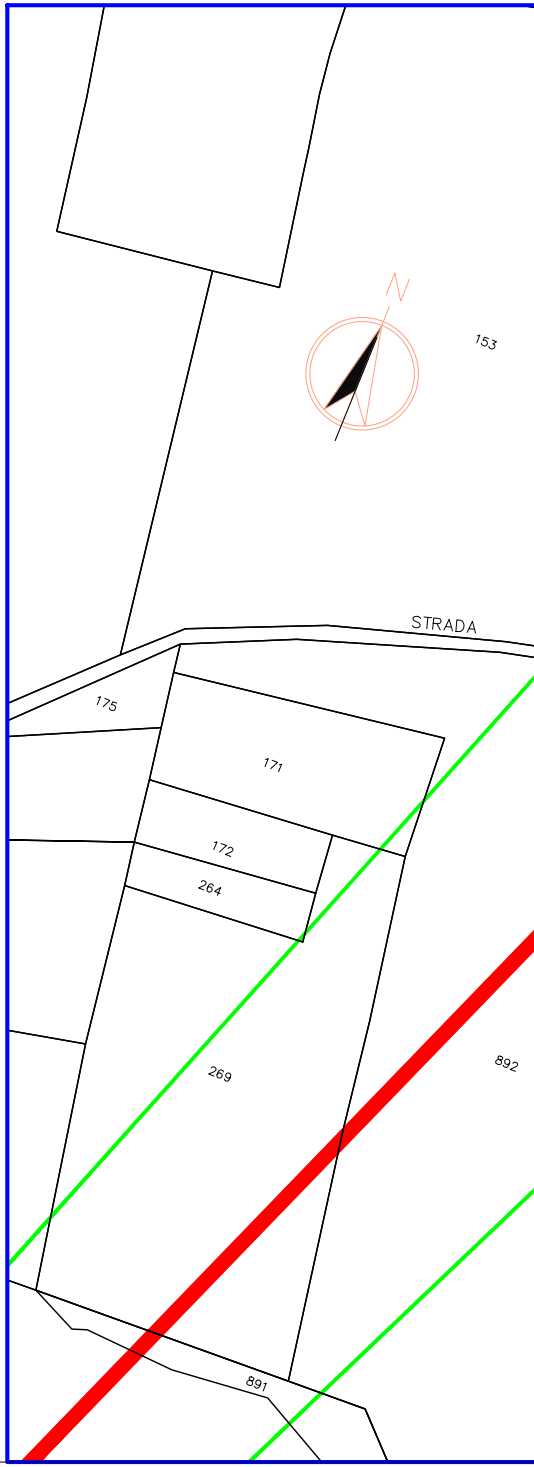
N
153
STRADA
175
171
172
264
269
892
891

PROVINCIA DI AVELLINO

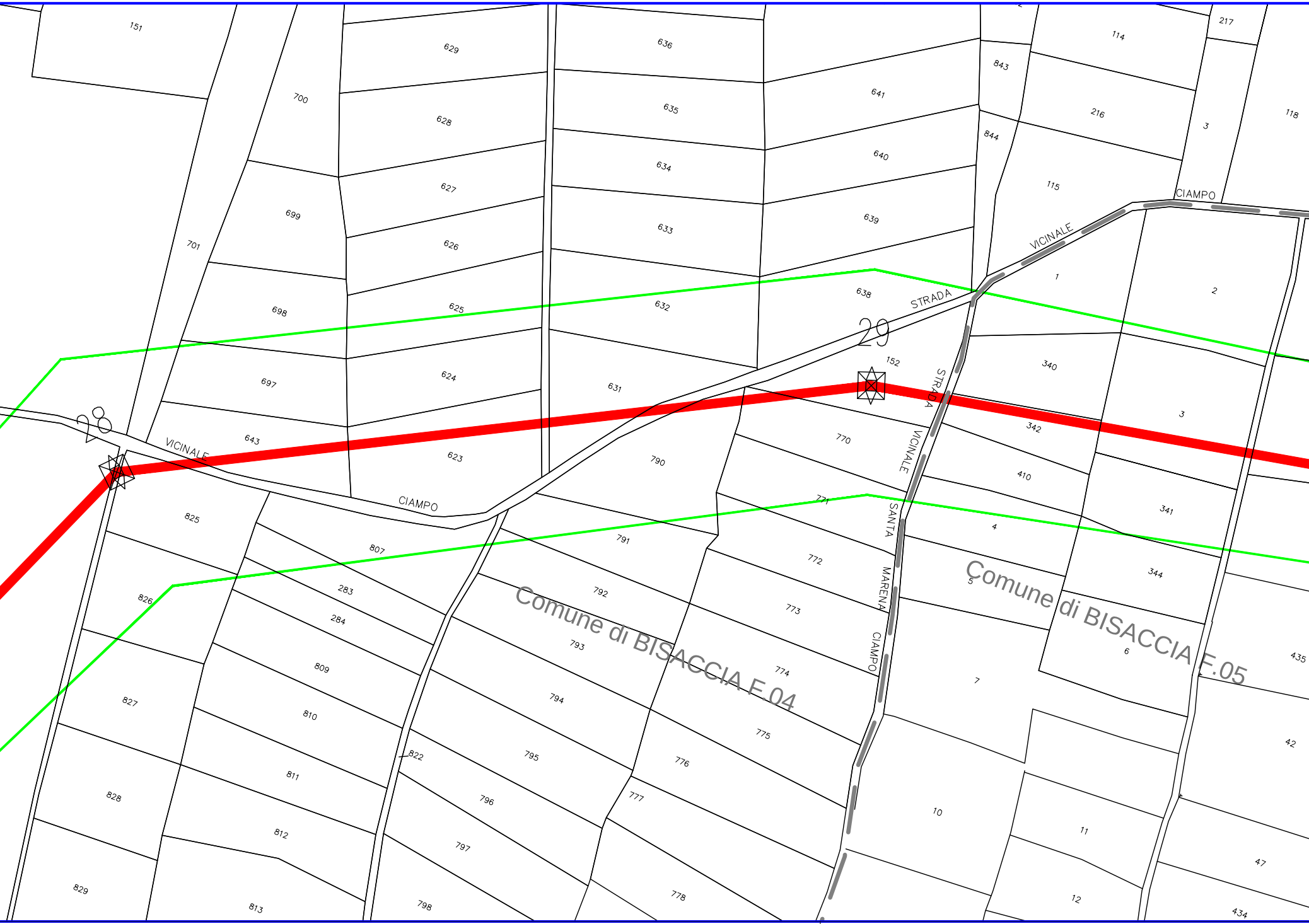
151
700
629
628
627
626
625
624
623
636
635
634
633
632
631
641
640
639
638
843
844
114
216
217
3
118
115
CIAMPO
VICINALE
STRADA
1
2
29
152
STRADA
VICINALE
SANTA
MARENA
CIAMPO
340
3
342
410
341
4
344
5
6
7
435
42
47
434
10
11
12
699
701
698
697
643
28
VICINALE
CIAMPO
825
826
827
828
829
807
283
284
809
810
811
812
813
822
796
797
798
790
791
792
793
794
795
777
778
770
771
772
773
774
775
776
Comune di BISACCIA F.04
Comune di BISACCIA F.05

Comune di BISACCIA F.04 | Comune di BISACCIA F.05

PROVINCIA DI AVELLINO

Comun

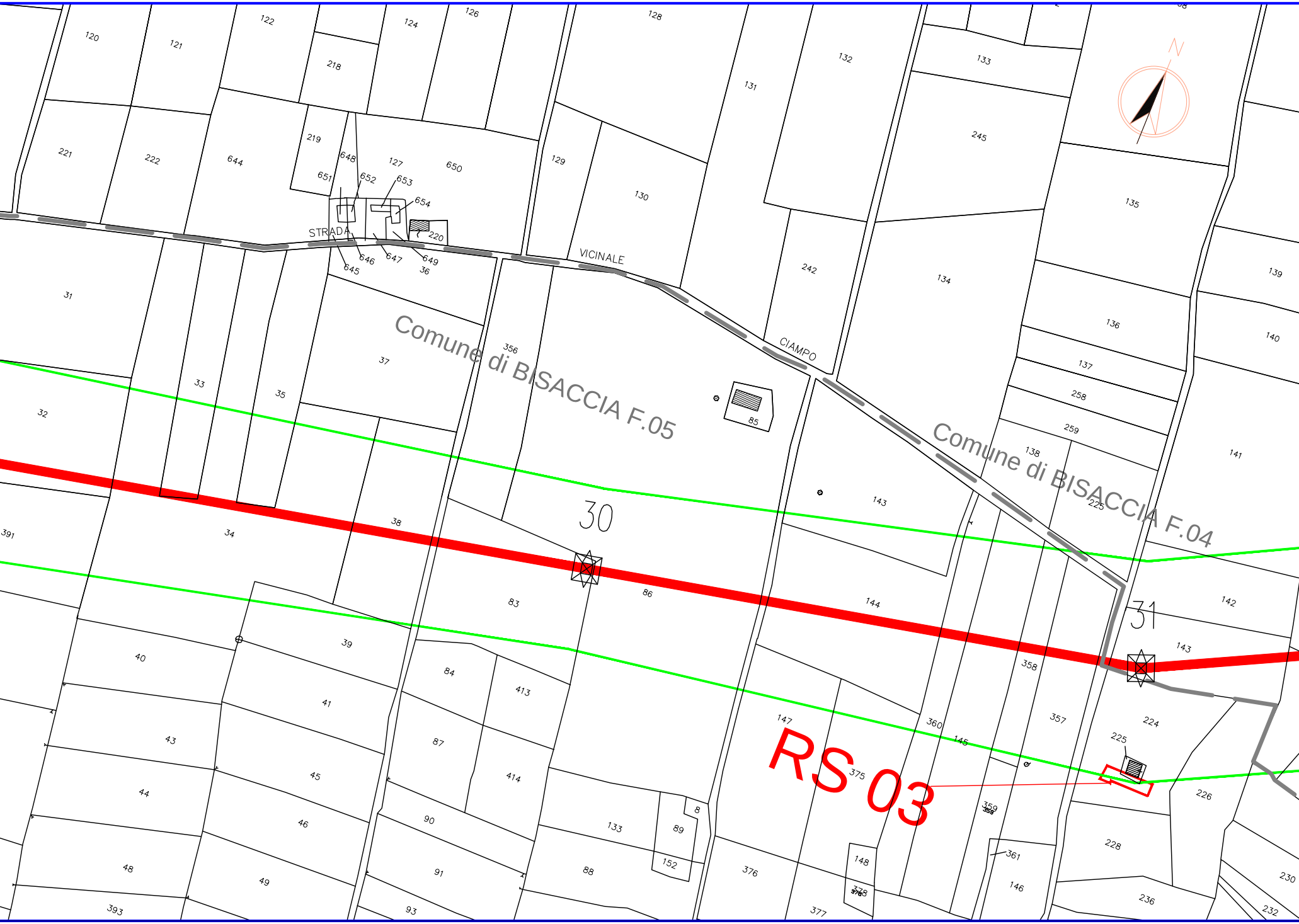

Comune di BISACCIA F.05
Comune di BISACCIA F.04
STRADA
VICINALE
CIAMPO
30
31
RS 03
N
120
121
122
124
126
128
131
132
133
245
135
139
140
141
142
143
218
219
221
222
644
648
651
652
127
653
650
654
220
129
130
242
134
136
137
258
259
138
225
31
32
33
35
37
356
85
645
646
647
649
36
391
34
38
143
144
83
86
39
40
41
43
44
45
46
48
49
393
84
413
87
414
90
91
93
133
89
8
152
88
147
360
145
375
376
377
148
378
359
361
146
358
357
224
225
226
228
236
230
232

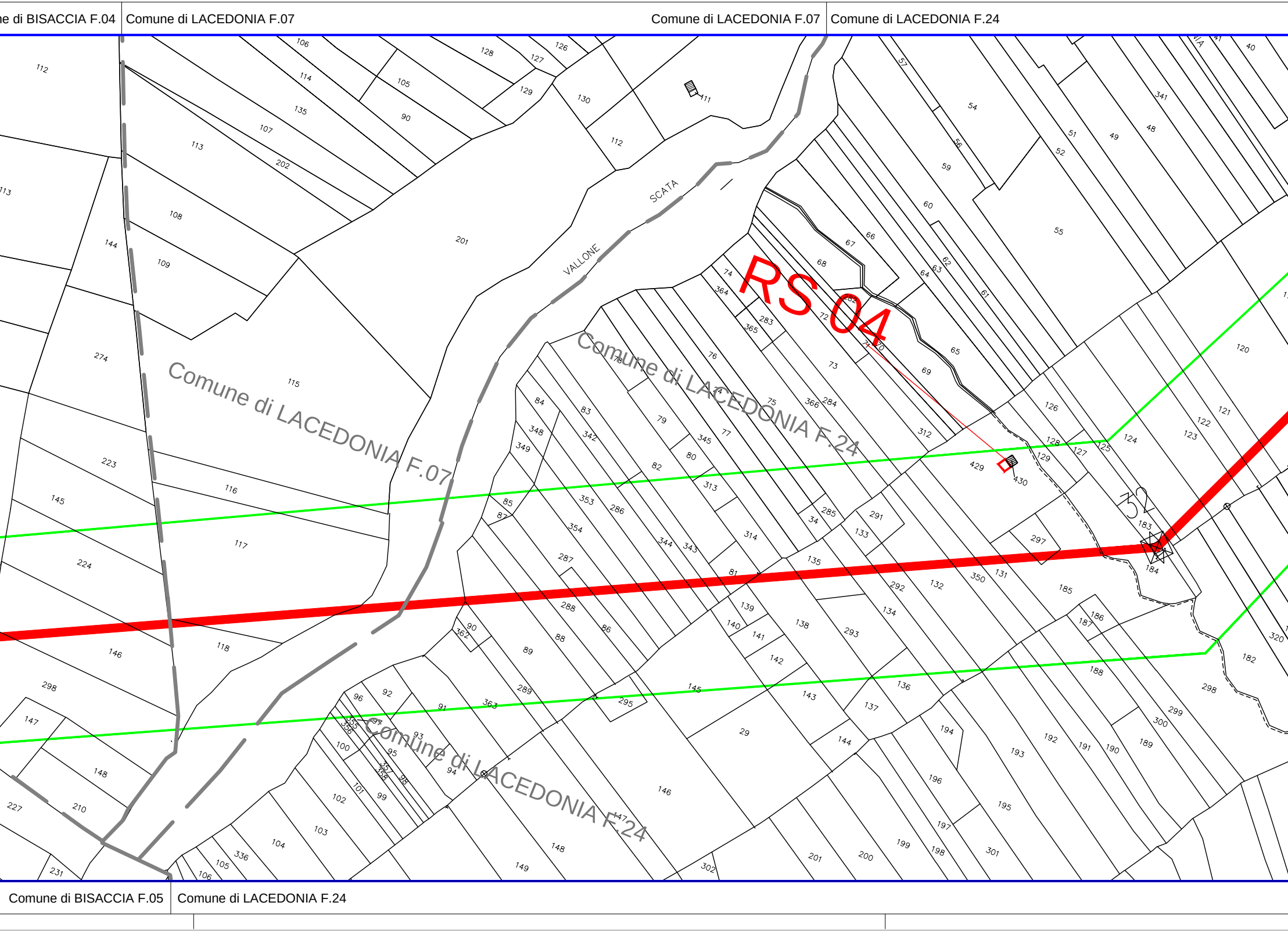
ne di BISACCIA F.04
Comune di LACEDONIA F.07
Comune di LACEDONIA F.07
Comune di LACEDONIA F.24
VALLONE
SCATA
RS 04
32
Comune di LACEDONIA F.07
Comune di LACEDONIA F.24
Comune di LACEDONIA F.24
Comune di BISACCIA F.05
Comune di LACEDONIA F.24

PROVINCIA DI AVELLINO

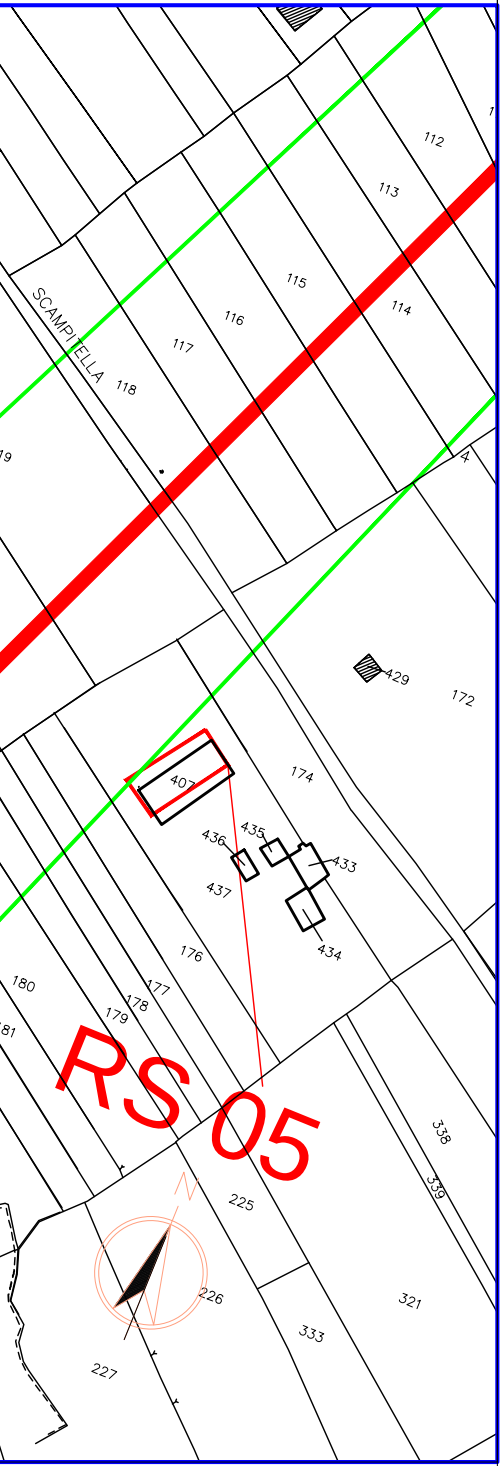
112
113
114
115
116
117
118
SCAMPITELLA
4
429
172
174
407
435
436
433
437
434
176
177
178
179
180
RS 05
338
339
225
226
321
333
227

LEGENDA

━ Asse tracciato elettrodotto aereo 380 kV in PROGETTO

━ Asse tracciati elettrodotti aerei 380 kV in ESISTENTI

━ Asse tracciato elettrodotto aereo 150 kV in PROGETTO

━ ▪ ━ Asse tracciato elettrodotto aereo 150 kV ESISTENTE

☐ Distanza e Area di Prima Approssimazione

XX Numero di Riferimento Sostegno

☒ Sostegno non in scala

☐ Area Stazioni Elettriche di Bisaccia e di Deliceto ESISTENTI

DOTT. ING. ROBERTO CIRRINCIONE Sez. A n° 7947

REVISIONI

N.	DATA	DESCRIZIONE	ELABORATO	VERIFICATO	APPROVATO
01	31/03/2014	Aggiornamento Tracciato Pic.45-69	L. Zuccolo Studio Zuccolo TV	E.Tapolin ING-REA-PRI-CS	R.Cirrincione ING-REA-PRI-CS
00	15/06/2011	EMISSIONE PER PTO	L. Zuccolo Studio Zuccolo TV	Stefano M. SRI - PRI NA	Paternò P. SRI - PRI NA

TIPOLOGIA DELL'ELABORATO	CODIFICA DELL'ELABORATO
Planimetria catastale	DEFR10015BGL00172

Terna

PROGETTO	TITOLO
wbs :TE-FR-10-015	Elettrodotto 380 kV ST "S.E.Bisaccia-S.E.Deliceto" e opera connessa Planimetria catastale con DpA - comune di Bisaccia
RICAVATO DAL DOC. TERNA	
CLASSIFICAZIONE DI SICUREZZA	

NOME DEL FILE	SCALA CAD	FORMATO	SCALA	FOGLIO
DEFR10015BGL00172_01.dwg	1 unità = 1	FF (3326x297)	1: 2.000	3 / 3

Questo documento contiene informazioni di proprietà Terna S.p.A. e deve essere utilizzato esclusivamente dal destinatario in relazione alle finalità per le quali è stato ricevuto. E' vietata qualsiasi forma di riproduzione o di divulgazione senza l'esplicito consenso di Terna S.p.A.

This document contains information proprietary to Terna S.p.A. and it will have to be used exclusively for the purposes for which it has been furnished. Whichever shape of spreading or reproduction without the written permission of Terna S.p.A. is prohibit.