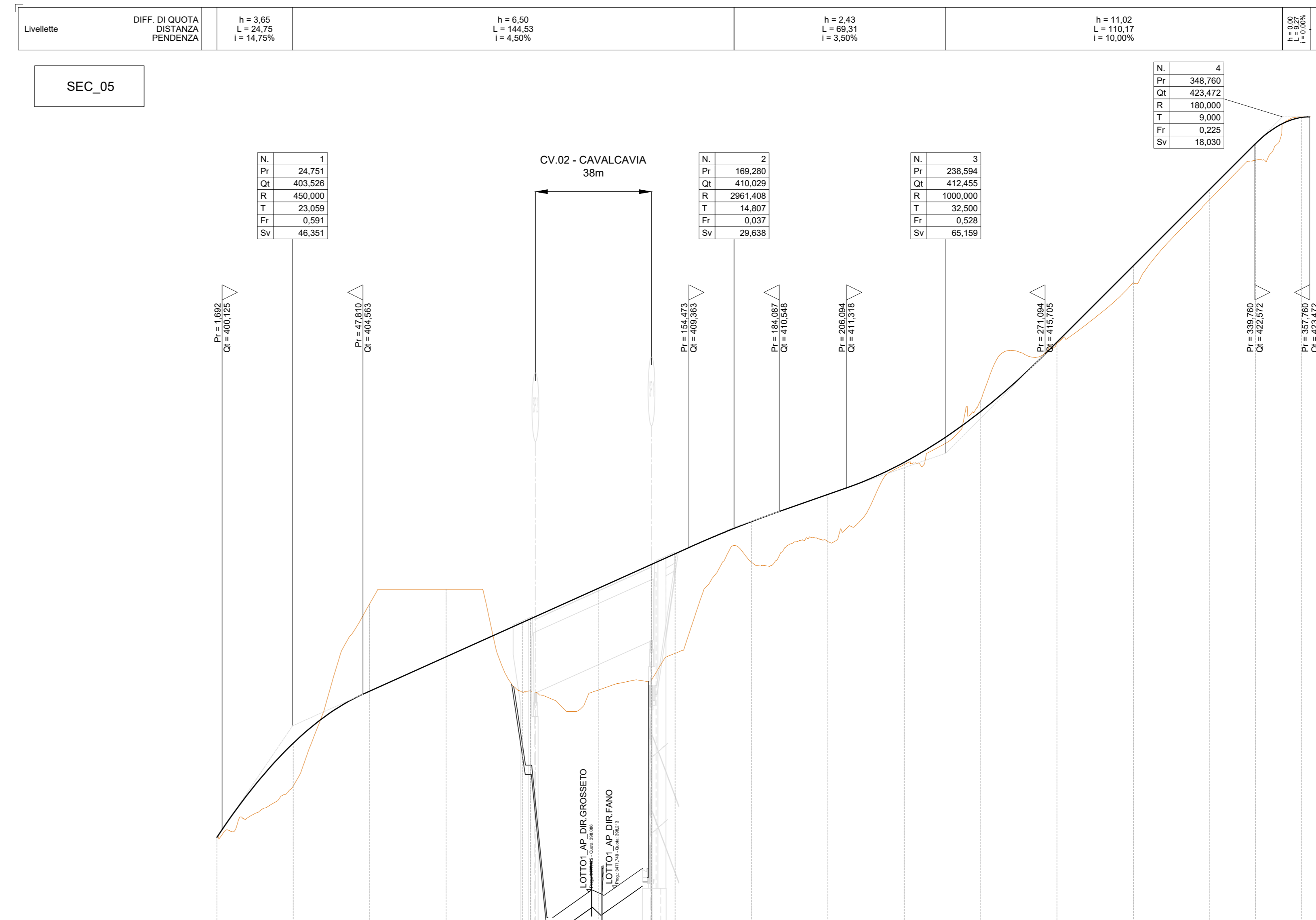
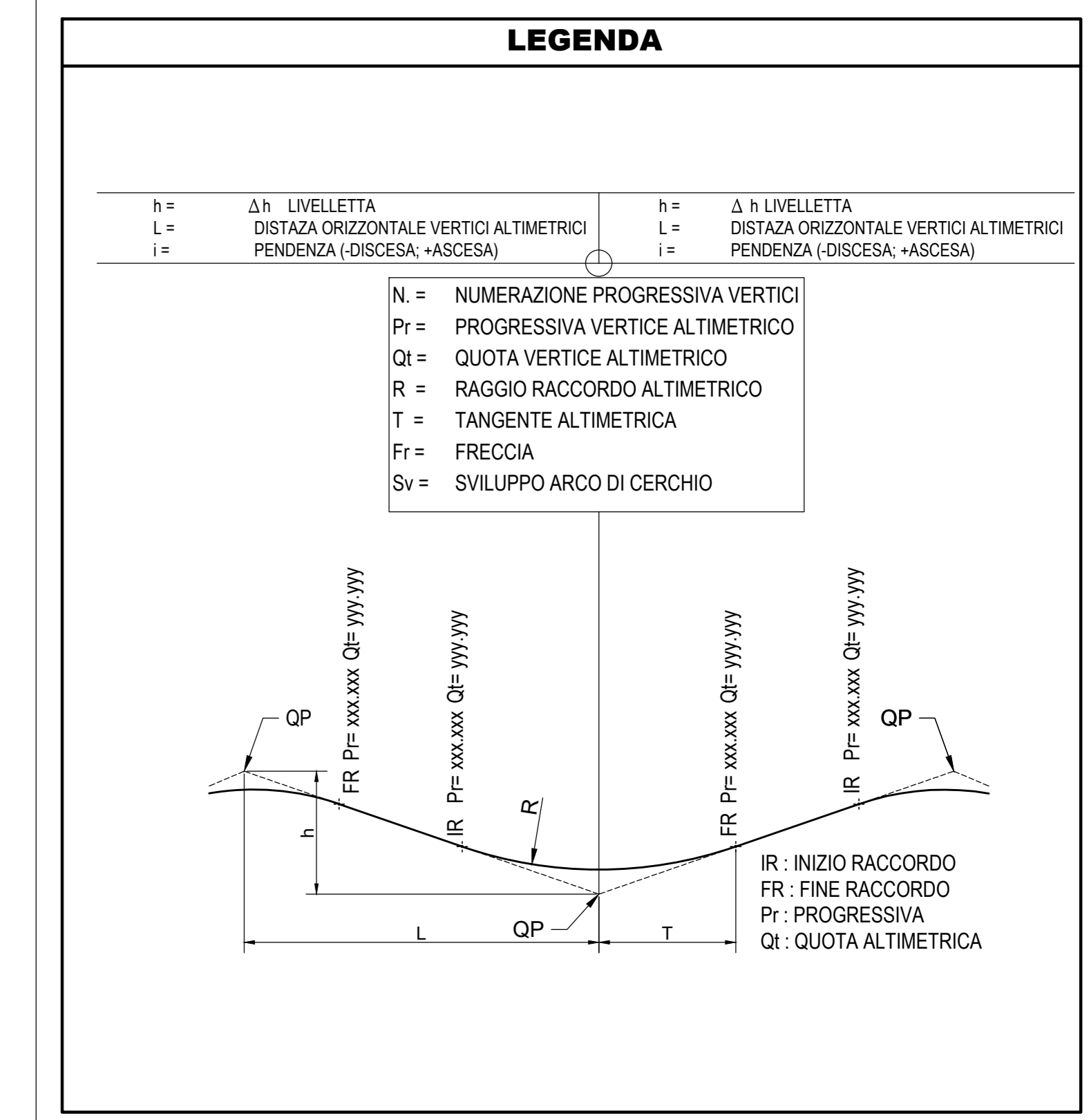
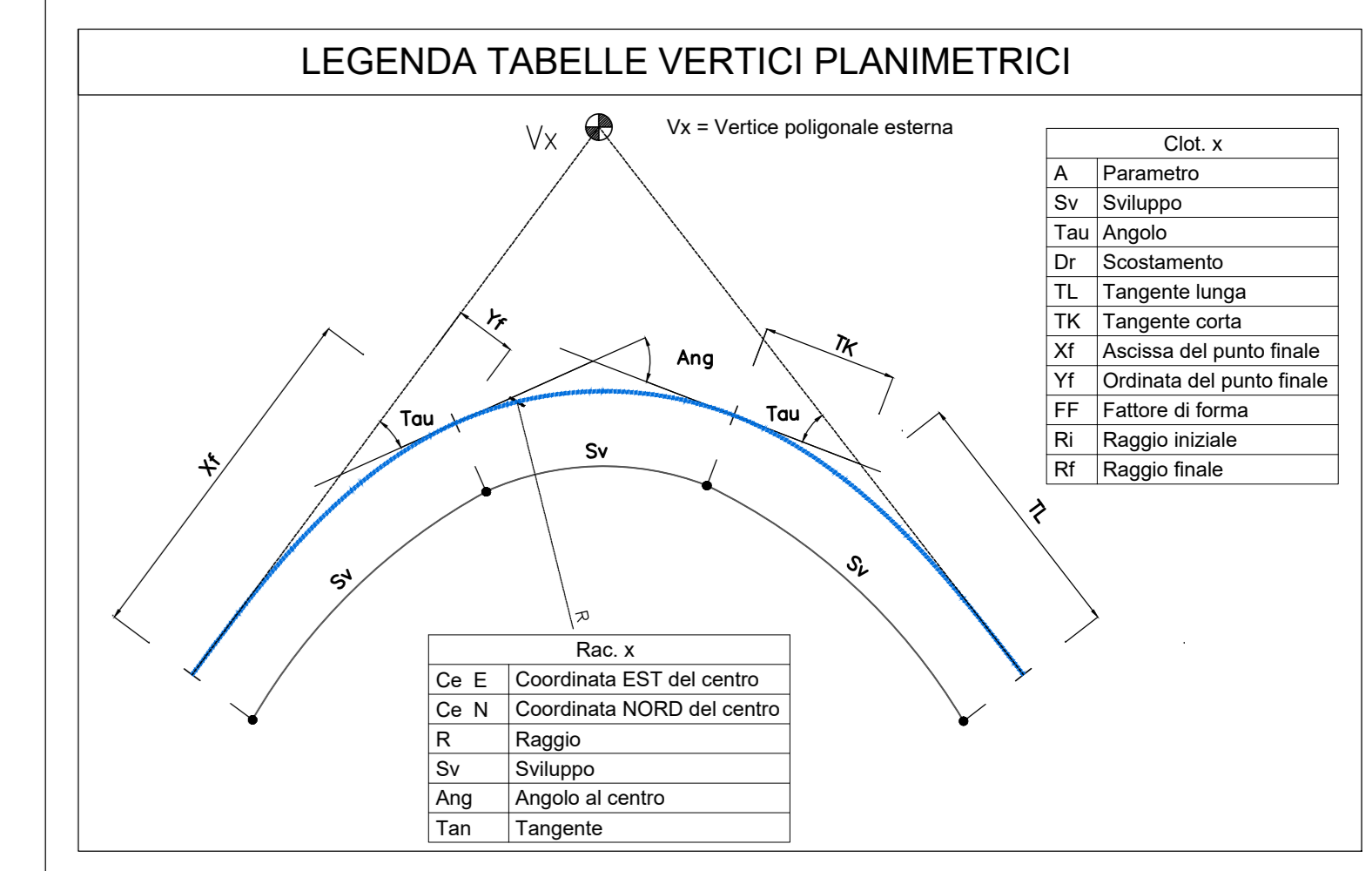
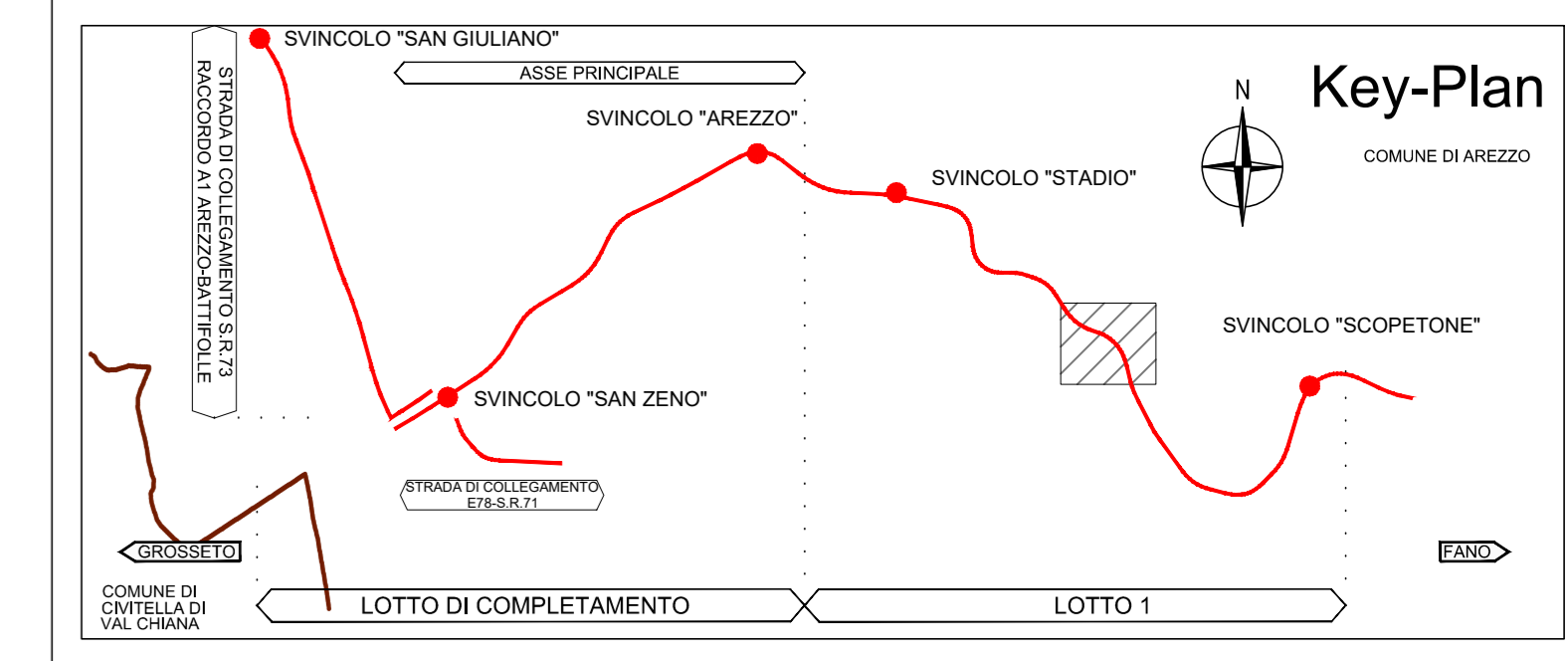


DEVIATION STRADA LOCALE "Sec_05" - PROFILO LONGITUDINALE Scala 1:1000



NUMERO SEZIONI	1	2	3	4	5	6	7	8	9	10	11	12	13	14	15	16	17	18	19	20
DISTANZE PARZIALI	25,00	25,00	25,00	25,00	2,30	22,20	17,20	7,70	25,00	25,00	25,00	25,00	25,00	25,00	25,00	25,00	15,00	15,00		
DISTANZE PROGRESSIVE	0,00	25,00	50,00	75,00	77,30	99,50	116,70	124,40	150,00	175,00	200,00	225,00	250,00	275,00	300,00	325,00	340,00	355,00	370,00	385,00
QUOTE TERRENO	-398,88	-402,96	-404,66	-408,00	-408,00	-408,00	-408,00	-408,00	-408,00	-408,00	-408,00	-408,00	-408,00	-408,00	-408,00	-408,00	-408,00	-408,00	-408,00	-408,00
QUOTE PROGETTO	-398,88	-402,96	-404,66	-408,00	-408,00	-408,00	-408,00	-408,00	-408,00	-408,00	-408,00	-408,00	-408,00	-408,00	-408,00	-408,00	-408,00	-408,00	-408,00	-408,00
DIFFERENZA DI QUOTA	0,00	-1,40	-2,86	-2,21	0,00	0,00	0,00	0,00	0,00	0,00	0,00	0,00	0,00	0,00	0,00	0,00	0,00	0,00	0,00	0,00
ETOMETRICHE	0	1	2	3	4	5	6	7	8	9	10	11	12	13	14	15	16	17	18	19
ANDAMENTO PLANIMETRICO	L=35,484	R=300,00	R=300,00	R=300,00	R=300,00	R=300,00	R=300,00	R=300,00	R=300,00	R=300,00	R=300,00	R=300,00	R=300,00	R=300,00	R=300,00	R=300,00	R=300,00	R=300,00	R=300,00	R=300,00
SOPRAELEVAZIONI	DX -2,500%	DX -2,500%	DX -2,500%	DX -2,500%	DX -2,500%	DX -2,500%	DX -2,500%	DX -2,500%	DX -2,500%	DX -2,500%	DX -2,500%	DX -2,500%	DX -2,500%	DX -2,500%	DX -2,500%	DX -2,500%	DX -2,500%	DX -2,500%	DX -2,500%	DX -2,500%



Sanas
GRUPPO FS ITALIANE

Direzione Progettazione e Realizzazione Lavori

E78 GROSSETO - FANO
Tratto Nodo di Arezzo - Selci - Lama (E45)
Adeguamento a quattro corsie del tratto
San Zeno - Arezzo - Palazzo del Pero, 1° lotto

PROGETTO DEFINITIVO | FI 508

ANAS - DIREZIONE PROGETTAZIONE E REALIZZAZIONE LAVORI

IL GEOLOGO
Dott. Geol. Roberto Salvi
Ordine dei geologi della Regione Lazio n. 633

PROGETTISTI SPECIALISTI
Ing. Ambrogio S...
Ordine Ingegneri Provincia di Roma n. 333

COORDINATORE PER LA SICUREZZA IN FASE DI PROGETTAZIONE
Arch. Santo Salvatore Vermiglio
Ordine Architetti Provincia di Reggio Calabria n. 1270

VISTO IL RESP. DEL PROCEDIMENTO
Ing. Francesco Piani

VISTO IL RESP. DEL PROGETTO
Arch. Pini/ Marco Calozza

INGEGNERI
Ing. Matteo Parfili
Ordine Ingegneri Provincia di Perugia n. A2657

INGEGNERI
Ing. Matteo Bordigo
Ordine Ingegneri Provincia di Pordenone n. 790A

INGEGNERI
Ing. Giuseppe Resta
Ordine Ingegneri Provincia di Roma n. 20629

PROGETTAZIONE E REALIZZAZIONE LAVORI
GPI INGEGNERIA
GESTIONE PROGETTI INGEGNERIA s.r.l.

coopprogetti
engeko

IL PROGETTISTA RESPONSABILE DELL'INTEGRAZIONE DELLE SCELTE SPECIALISTICHE (DPR 207/2010 ART. 15 COMMA 1)
Dott. Ing. GIORGIO GUIDUCCI

PROGETTO DELL'INFRASTRUTTURA
Viabilità secondarie e locali
VS.06 - Deviazione strada locale - SEC 05
Planimetria, profilo e tracciamento

CODICE PROGETTO	PROGETTO	LIV. PRG. ANNO	NOME FILE	REVISIONE	SCALA
DPIFI508	D	23	S06PS06TRAD101_B	B	1:1.000

REV.	DESCRIZIONE	DATA	REDAITTO	VERIFICATO	APPROVATO
D					
C					
B	Revisione o seguito istruttoria n°U. 0016028.09-01-2024	Gennaio '24	Galati	Signorelli	Guiducci
A	Emissione	Agosto '23	Flume	Signorelli	Guiducci