anas
GRUPPO FS ITALIANE

Direzione Progettazione e Realizzazione Lavori

E78 GROSSETO - FANO
Tratto Nodo di Arezzo – Selci – Lama (E45)
Adeguamento a quattro corsie del tratto
San Zeno – Arezzo – Palazzo del Pero, 1° lotto

PROGETTO DEFINITIVO	FI 508

ANAS - DIREZIONE PROGETTAZIONE E REALIZZAZIONE LAVORI

IL GEOLOGO

Dott. Geol. Roberto Salucci

Ordine dei geologi
della Regione Lazio n. 633

COORDINATORE PER LA SICUREZZA
IN FASE DI PROGETTAZIONE

Arch. Santo Salvatore Vermiglio

Ordine Architetti
Provincia di Reggio Calabria n. 1270

VISTO: IL RESP. DEL PROCEDIMENTO
Ing. Francesco Pisani

VISTO: IL RESP. DEL PROGETTO
Arch.Pianif. Marco Colazza

I PROGETTISTI SPECIALISTICI:

Ing. Ambrogio Sidoti

Ordine Ingegneri
Provincia di Roma n. A35111

Ing. Moreno Panfili

Ordine Ingegneri
Provincia di Perugia n. A2657

Ing. Matteo Bordugo

Ordine Ingegneri
Provincia di Pordenone al n. 790A

Ing. Giuseppe Resta

Ordine Ingegneri
Provincia di Roma n. 20629

PROGETTAZIONE ATI:

(Mandataria)
GPI INGEGNERIA
GESTIONE PROGETTI INGEGNERIA srl

(Mandante)
cooprogetti

(Mandante)
engeko

(Mandante)
SAIM
Studio di Architettura e Ingegneria Moderna

IL PROGETTISTA RESPONSABILE DELL'INNTEGRAZIONE DELLE PRESTAZIONI SPECIALISTICHE. (DPR207/10 ART 15 COMMA 12) :

Dott. Ing. GIORGIO GUIDUCCI

Dott. Ing. GIORGIO GUIDUCCI
ORDINE INGEGNERI
ROMA
N° 14035

PROGETTO DELL'INFRASTRUTTURA
Viabilità Secondarie e Locali
VS.06 – Deviazione strada locale – SEC 05
Sezioni Trasversali

CODICE PROGETTO (PROGETTO / LIV.PROG / ANNO)	NOME FILE	REVISIONE	SCALA
DPFI508 D 23	S06PS06TRASZ01_B	B	200
	CODICE ELAB. S06PS06TRASZ01		

REV.	DESCRIZIONE	DATA	REDATTO	VERIFICATO	APPROVATO
D					
C					
B	Revisione a seguito Istruttoria n°U. 0016028.09–01–2024	Gennaio '24	Galati	Signorelli	Guiducci
A	Emissione	Agosto '23	Galati	Signorelli	Guiducci

SCAVI E BONIFICHE	
STERRO	4,78 m²
RILEVATI	
TERRENO VEGETALE	3,81 m
SOVRASTRUTTURA STRADALE	
PACCHETTO PAVIMENTAZIONE	2,45 m
MANUFATTI	
COMPATTAZIONE PIANO DI POSA	2.45 m

SEZIONE N.: 1
QT. PROGETTO: 399,875
DIST.PROG.: 0,000
DIST.SUCC.: 25,000



SCALA 1:200

QT.RIF. 379,000

QUOTE TERRENO	401,50 401,50 401,49 401,53 401,49 401,63 401,64 401,50 401,45 401,40 401,37 401,34 401,25 401,21 401,20 401,18 401,17 401,17 401,17 401,18 401,14 400,72 399,72 399,88 399,99 399,77 399,82 399,69 399,64 399,39 399,30 399,16 399,10 398,85 398,55 398,00 398,00 397,41 396,00 395,63 395,10 394,00 392,82 392,42 392,27 392,00 391,96 391,85 391,80 391,79 391,76 391,72 391,71 391,71 391,70 391,80 392,00 392,21 392,78 392,91 393,23 393,44 393,59 393,73 393,81 393,84
DIST.PARZIALI TERRENO	10,28 3,78 1,52 0,49 2,67 2,01 0,56 2,20 2,14 0,74 0,63 1,01 1,23 0,88 1,45 1,57 0,65 1,39 1,25 1,48 0,56 0,81 1,90 0,65 1,30 1,78 0,56 0,91 0,87 0,77 1,16 0,77 0,86 0,91 0,49 1,42 0,83 0,83 0,68 0,76
DIST.PARZIALI PROGETTO	2,66 2,41 1,23 0,80
QUOTE USURA	399,84 399,85 399,88 399,85 399,84
DIST.PARZIALI USURA	1,00 1,00

SCAVI E BONIFICHE	
SCOTICO	9,63 m
RILEVATI	
RILEVATO	7,85 m²
TERRENO VEGETALE	7,84 m
SOVRASTRUTTURA STRADALE	
PACCHETTO PAVIMENTAZIONE	3,98 m

SEZIONE N.: 2
QT. PROGETTO: 402,959
DIST.PROG.: 25,000
DIST.PREC.: 25,000
DIST.SUCC.: 25,000

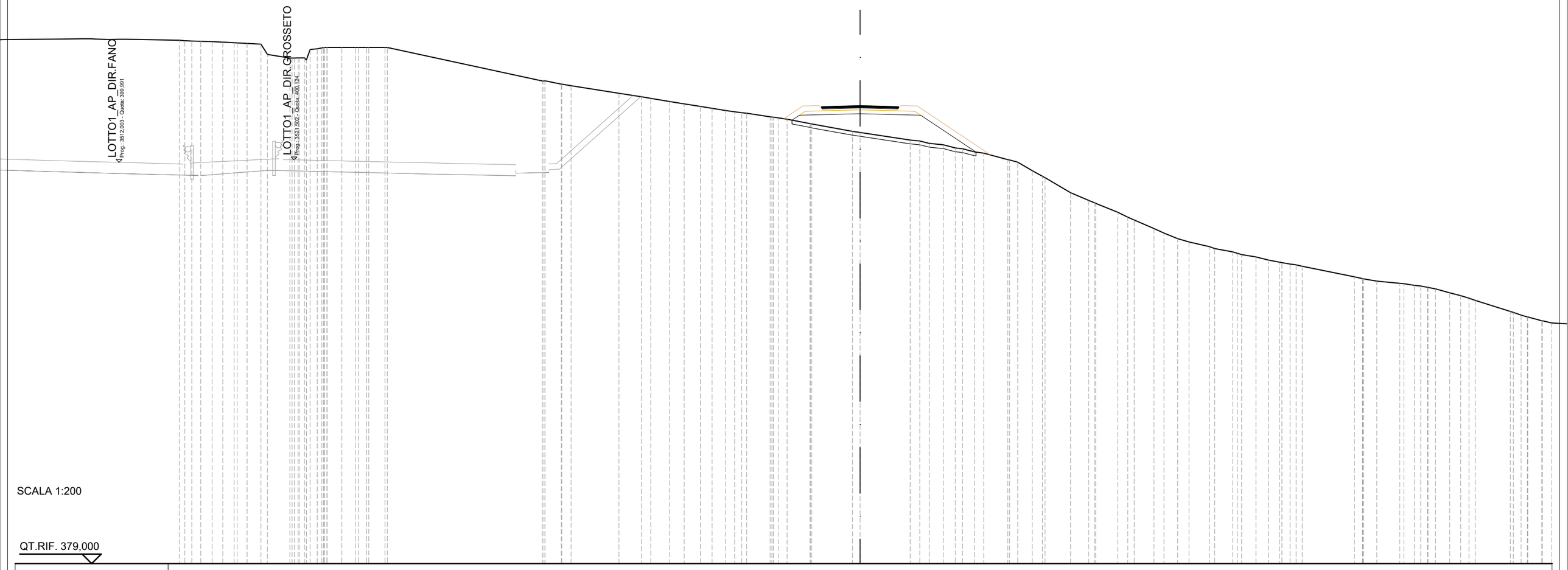

SCALA 1:200

QT.RIF. 379,000

QUOTE TERRENO	406,34 406,33 406,31 406,28 406,25 406,22 406,18 405,64 405,45 405,46 405,94 406,00 406,00 406,00 406,00 406,00 406,00 406,00 404,25 404,09 404,00 403,61 403,43 403,34 403,18 403,05 402,92 402,82 402,71 402,59 402,56 402,38 402,25 402,02 402,00 401,62 401,56 401,16 401,11 400,99 400,92 400,75 400,54 400,48 400,14 400,00 399,56 399,27 399,19 398,41 398,00 397,84 397,38 397,13 396,98 396,53 396,29 396,00 395,83 395,58 395,49 395,31 395,17 395,04 394,88 394,77 394,67 394,56 394,00 393,90 393,78 393,66 393,56 393,46 393,37 393,17 393,02 392,77 392,19 392,00 391,90
DIST.PARZIALI TERRENO	0,60 0,56 0,60 0,52 0,73 1,17 0,77 0,70 0,85 8,11 0,85 0,49 2,51 1,18 0,98 0,77 0,84 0,61 0,71 1,23 1,21 2,13 2,62 0,50 0,50 0,73 0,63 0,63 0,49 1,26 0,76 0,53 1,33 0,95 1,15 0,51 1,04 0,53 0,72 0,59 1,08 0,94 0,76 0,66 0,56 2,74 0,69 1,20 0,55 0,74 0,58 1,84
DIST.PARZIALI PROGETTO	3,18 3,18 2,89
QUOTE USURA	402,91 402,92 402,96 402,92 402,91
DIST.PARZIALI USURA	0,50 1,49 1,49 0,50

SCAVI E BONIFICHE	
STERRO	38,25 m²
RILEVATI	
TERRENO VEGETALE	10,31 m
SOVRASTRUTTURA STRADALE	
PACCHETTO PAVIMENTAZIONE	5,07 m
MANUFATTI	
COMPATTAZIONE PIANO DI POSA	5,07 m

SEZIONE N.: 3
QT. PROGETTO: 404,662
DIST.PROG.: 50,000
DIST.PREC.: 25,000
DIST.SUCC.: 25,000

SCALA 1:200

QT.RIF. 383,000

QUOTE TERRENO	406,00 406,16 406,31 407,31 407,59 407,64 408,00 408,00 408,00 408,00 408,00 408,00 408,00 408,00 408,00 407,70 407,68 407,60 407,55 407,50 407,44 407,35 407,18 407,15 407,04 406,97 406,88 406,83 406,78 406,71 406,62 406,53 406,46 406,44 406,00 406,00 405,65 405,60 405,49 405,43 405,32 405,28 405,12 404,96 404,90 404,77 404,65 404,47 404,38 404,18 404,07 404,00 403,61 403,43 403,09 402,93 402,66 402,43 402,36 402,21 402,12 402,05
DIST.PARZIALI TERRENO	0,55 3,29 1,04 1,41 8,49 0,64 11,02 1,28 2,30 1,08 0,58 0,64 1,71 1,15 0,80 0,72 0,78 0,50 0,87 0,60 0,63 2,97 1,60 0,83 0,75 1,29 0,71 0,54 0,54 0,91 1,13 1,31 0,93 1,43 1,19 0,55 0,81 0,94 0,83 0,59
DIST.PARZIALI PROGETTO	5,43 0,80 2,54 2,54 0,80 3,67
QUOTE USURA	404,60 404,61 404,66 404,61 404,60
DIST.PARZIALI USURA	0,50 2,04 2,04 0,50

SCAVI E BONIFICHE	
STERRO	30,34 m²
RILEVATI	
TERRENO VEGETALE	8,09 m
SOVRASTRUTTURA STRADALE	
PACCHETTO PAVIMENTAZIONE	6,15 m
MANUFATTI	
COMPATTAZIONE PIANO DI POSA	6.15 m

SEZIONE N.: 4
QT. PROGETTO: 405,787
DIST.PROG.: 75,000
DIST.PREC.: 25,000
DIST.SUCC.: 25,000

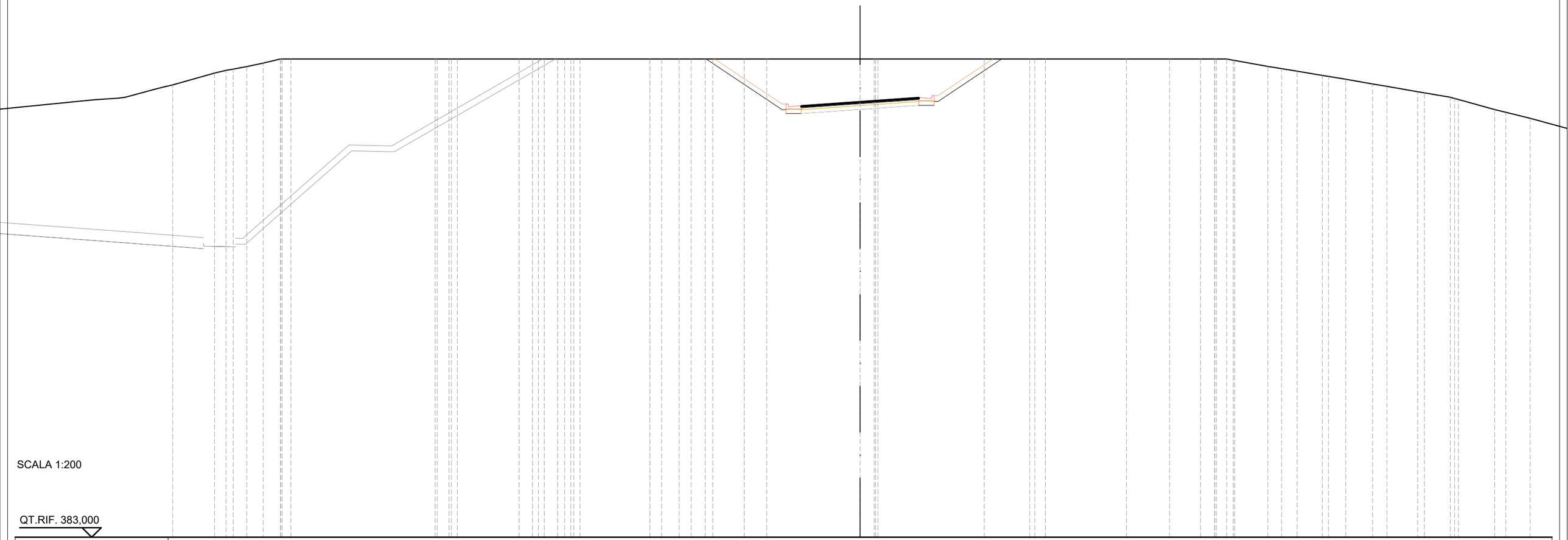

SCALA 1:200

QT.RIF. 383,000

QUOTE TERRENO	407,27 407,41 407,47 407,61 407,79 408,00 407,93 407,62 407,50 407,37 407,14 407,09 406,94 406,70 406,57 406,29 406,23 406,00 405,89 405,36 405,21 404,90
DIST.PARZIALI TERRENO	0,60 0,71 0,86 0,90 7,55 0,62 3,24 0,69 0,70 3,66 0,61 0,92 0,63 0,73 1,65 1,18 4,88 0,74 5,56 2,38 0,55 4,24 2,26 1,62 0,73 0,54 1,74 0,72 0,82 1,32 0,90 1,41 0,75 1,60 1,36 1,90 0,58 1,27
DIST.PARZIALI PROGETTO	3,97 0,80 3,08 3,08 0,80 3,33
QUOTE USURA	405,57 405,61 405,79 405,97 406,00
DIST.PARZIALI USURA	0,50 2,58 2,58 0,50

SCAVI E BONIFICHE	
SCOTICO	7,00 m
RILEVATI	
RILEVATO	15,04 m²
SOVRASTRUTTURA STRADALE	
PACCHETTO PAVIMENTAZIONE	7,00 m

SEZIONE N.: 5
QT. PROGETTO: 406,912
DIST.PROG.: 100,000
DIST.PREC.: 25,000
DIST.SUCC.: 2,700

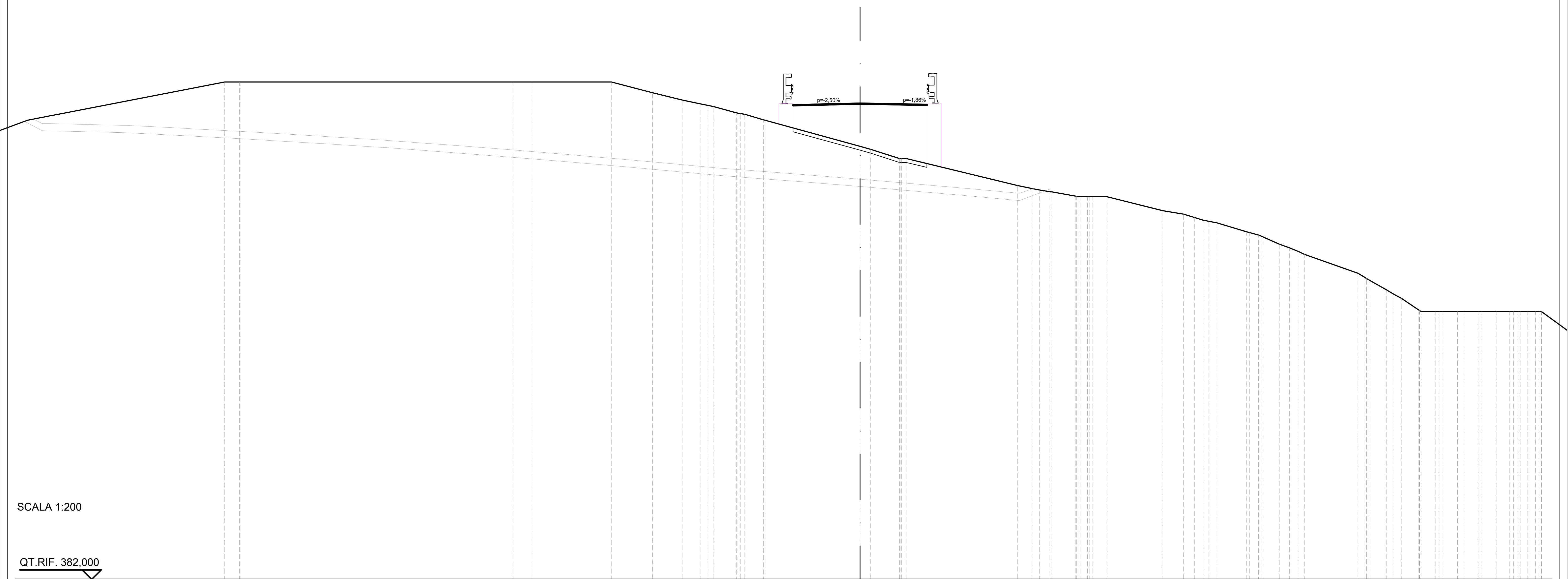

SCALA 1:200

QT.RIF. 382,000

QUOTE TERRENO	408,00 408,00 408,00 408,00 408,00 408,00 407,44 407,06 406,85 406,72 406,39 406,31 406,03 406,00 404,64 404,48 404,00 404,00 402,59 402,43 402,27 402,26 402,03 402,00 402,00 402,00 401,27 401,09 400,92 400,72 400,64 400,18 400,00 399,93 399,53 399,34 399,00 398,00 397,68 397,14 396,70 396,08 396,00 396,00 396,00 396,00 396,00 396,00 396,00 396,00
DIST.PARZIALI TERRENO	0,76 14,25 1,04 4,11 2,14 1,59 0,94 1,21 0,97 4,97 0,56 1,50 5,83 0,76 0,55 1,24 0,76 2,90 1,09 0,57 1,54 0,91 0,54 0,49 2,82 0,85 0,91 0,74 0,81 0,75 0,80 0,70
DIST.PARZIALI PROGETTO	3,50 3,50
QUOTE USURA	406,82 406,84 406,91 406,86 406,85
DIST.PARZIALI USURA	0,50 3,00 3,00 0,50

SOVRASTRUTTURA STRADALE	
PACCHETTO PAVIMENTAZIONE	7,00 m

SEZIONE N.: 6
QT. PROGETTO: 407,033
DIST.PROG.: 102,700
DIST.PREC.: 2,700
DIST.SUCC.: 0,100

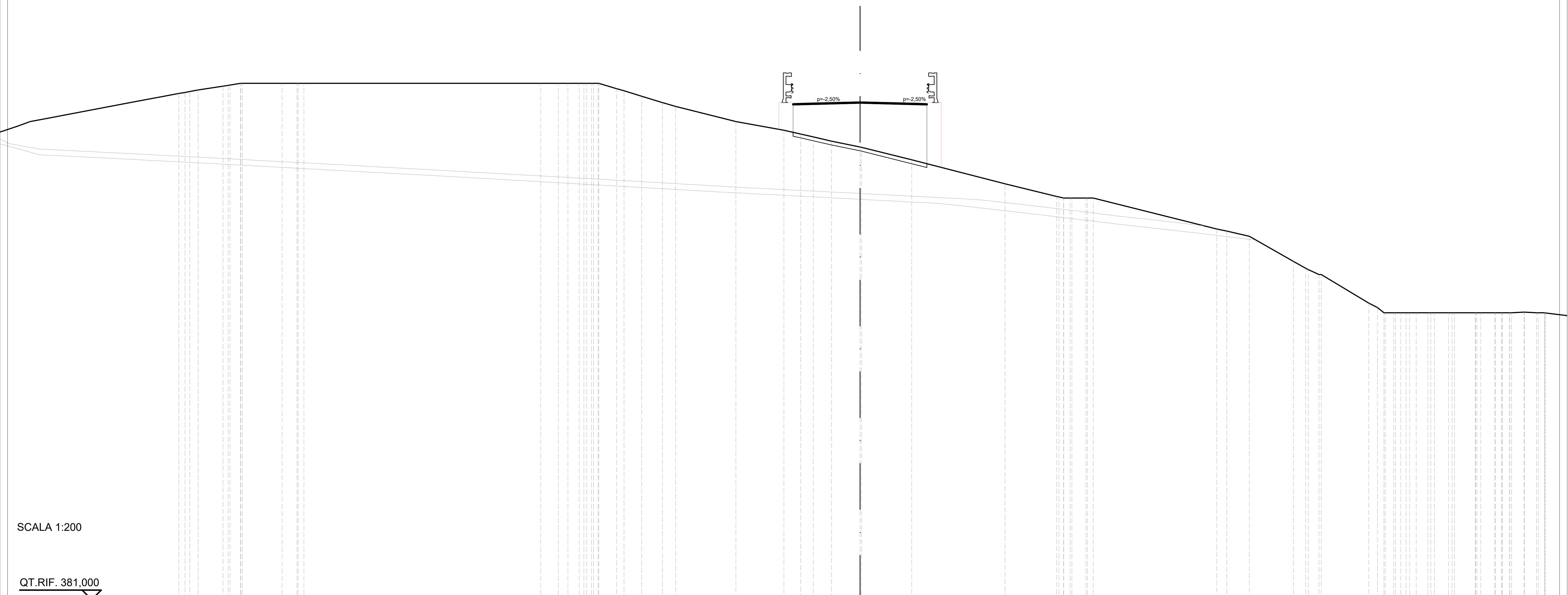

SCALA 1:200

QT.RIF. 381,000

QUOTE TERRENO	407,57 407,65 407,85 408,00 408,00 408,00 408,00 408,00 408,00 408,00 408,00 408,00 408,00 408,00 407,72 407,61 407,33 407,00 406,79 406,00 405,55 405,35 405,20 404,98 404,67 404,66 404,00 402,75 402,09 402,00 402,00 402,00 400,38 400,28 400,00 398,68 398,34 398,00 398,00 396,51 396,00 396,00 396,00 396,00 396,00 396,00 396,00 396,00 396,00 396,00 396,00 396,00 396,04
DIST.PARZIALI TERRENO	1,31 0,56 2,08 0,78 12,39 0,92 0,50 0,59 0,94 0,92 1,08 0,69 3,16 2,51 0,87 0,66 0,95 1,49 2,63 4,88 2,70 0,73 6,47 0,51 1,19 2,31 0,63 0,56 2,49 0,61 0,74 1,08 0,74 0,65
DIST.PARZIALI PROGETTO	3,50 3,50
QUOTE USURA	406,95 406,96 407,03 406,96 406,95
DIST.PARZIALI USURA	0,50 3,00 3,00 0,50

SOVRASTRUTTURA STRADALE	
PACCHETTO PAVIMENTAZIONE	7,00 m

SEZIONE N.: 7
QT. PROGETTO: 407,038
DIST.PROG.: 102,800
DIST.PREC.: 0,100
DIST.SUCC.: 22,200

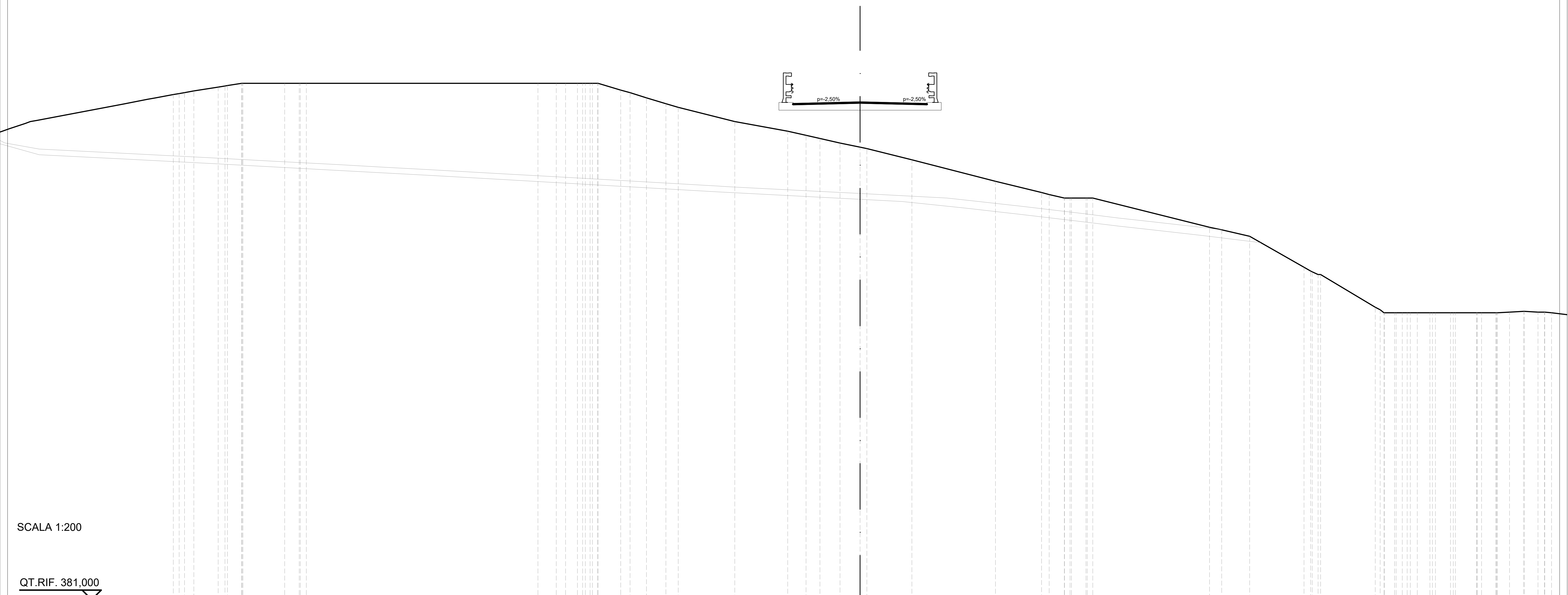

SCALA 1:200

QT.RIF. 381,000

QUOTE TERRENO	407,61 407,81 407,88 408,00 408,00 408,00 408,00 408,00 408,00 408,00 408,00 408,00 408,00 408,00 407,65 407,51 407,24 406,93 406,74 406,00 405,50 405,28 405,12 404,88 404,66 404,59 404,00 402,88 402,29 402,19 402,00 402,00 402,00 402,00 400,47 400,34 400,00 398,38 398,00 398,00 396,29 396,00 396,00 396,00 396,00 396,00 396,00 396,00 396,00 396,00 396,00 396,00 396,04 396,08
DIST.PARZIALI TERRENO	1,27 0,75 2,18 0,76 12,12 0,96 0,49 0,62 1,18 0,49 0,86 1,02 0,64 2,96 2,77 0,96 0,73 1,05 1,05 2,35 4,37 2,42 0,79 0,76 6,11 0,63 1,46 2,84 2,86 0,52 0,66 0,78 1,11 0,75 0,64 0,73
DIST.PARZIALI PROGETTO	3,50 3,50
QUOTE USURA	406,95 406,96 407,04 406,96 406,95
DIST.PARZIALI USURA	0,50 3,00 3,00 0,50

SOVRASTRUTTURA STRADALE	
PACCHETTO PAVIMENTAZIONE	7,00 m

SEZIONE N.: 8
QT. PROGETTO: 408,037
DIST.PROG.: 125,000
DIST.PREC.: 22,200
DIST.SUCC.: 17,200

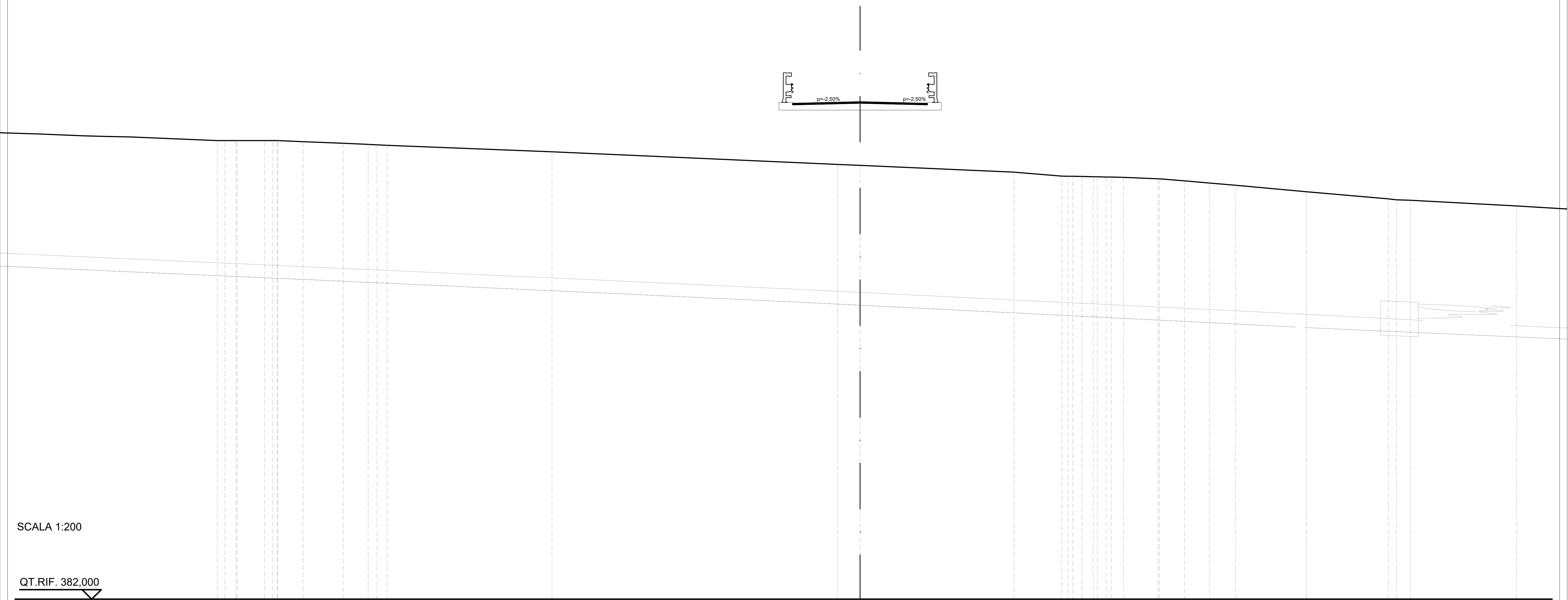

SCALA 1:200

QT.RIF. 382,000

QUOTE TERRENO	406,00 406,00 406,00 406,00 406,00 406,00 405,95 405,86 405,80 405,75 405,41 404,76 404,70 404,35 404,14 404,13 404,12 404,11 404,10 404,07 404,00 404,00 403,89 403,78 403,66 403,32 402,95 402,91 402,88 402,58
DIST.PARZIALI TERRENO	0,58 1,43 1,32 2,10 1,30 0,52 8,62 14,94 1,18 8,06 2,50 0,60 0,66 1,80 1,32 1,31 1,36 3,69 4,29 0,75 5,54
DIST.PARZIALI PROGETTO	3,50 3,50
QUOTE USURA	407,95 407,96 408,04 407,96 407,95
DIST.PARZIALI USURA	0,50 3,00 3,00 0,50

RILEVATI	
RILEVATO	25,60 m²
SOVRASTRUTTURA STRADALE	
PACCHETTO PAVIMENTAZIONE	7,00 m

SEZIONE N.: 9
QT. PROGETTO: 408,811
DIST.PROG.: 142,200
DIST.PREC.: 17,200
DIST.SUCC.: 0,100

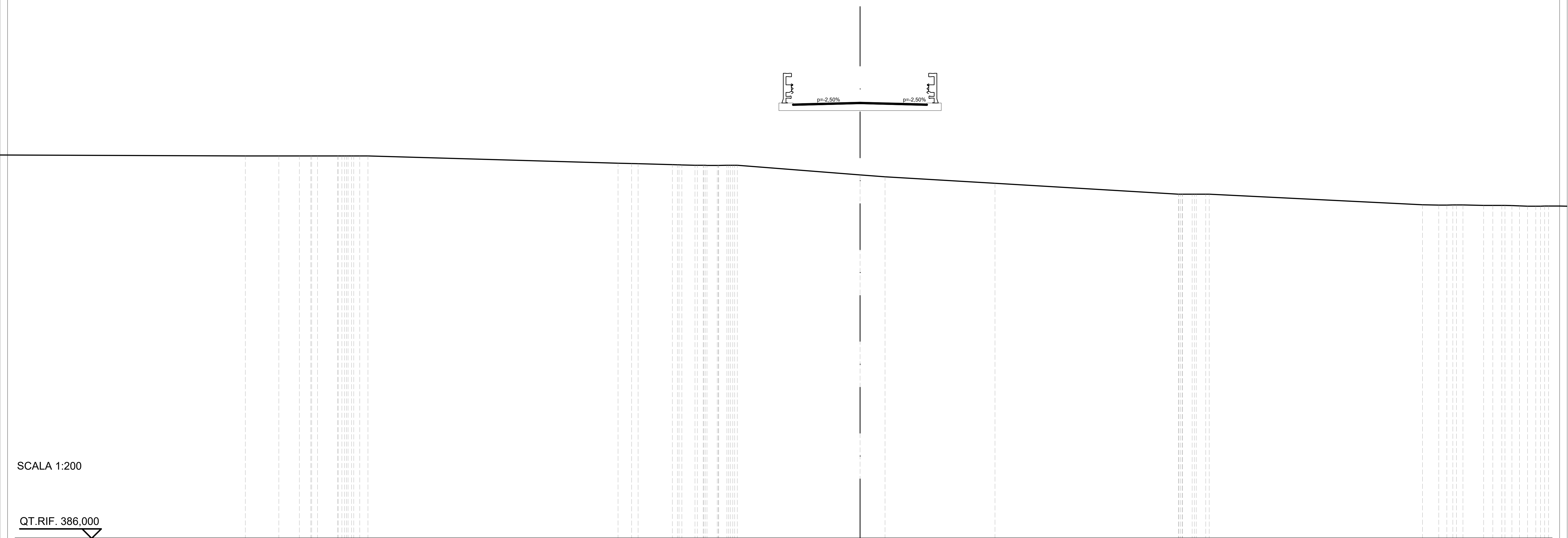

SCALA 1:200

QT.RIF. 386,000

QUOTE TERRENO	406,00 406,00 406,00 406,00 406,00 406,00 406,00 406,00 406,00 405,62 405,60 405,59 405,55 405,53 405,51 405,51 405,51 405,51 405,52 405,01 404,91 404,57 404,00 404,00 404,00 404,00 403,45 403,43 403,44 403,44 403,41 403,42 403,41 403,38
DIST.PARZIALI TERRENO	1,75 1,08 0,59 1,05 13,08 0,71 1,79 0,68 0,54 6,42 1,30 5,76 9,59 0,51 0,49 11,15 0,85 1,08
DIST.PARZIALI PROGETTO	3,50 3,50
QUOTE USURA	408,72 408,74 408,81 408,74 408,72
DIST.PARZIALI USURA	0,50 3,00 3,00 0,50

SCAVI E BONIFICHE	
SCOTICO	7,00 m
RILEVATI	
RILEVATO	25,54 m²
SOVRASTRUTTURA STRADALE	
PACCHETTO PAVIMENTAZIONE	7,00 m

SEZIONE N.: 10
QT. PROGETTO: 408,815
DIST.PROG.: 142,300
DIST.PREC.: 0,100
DIST.SUCC.: 7,700

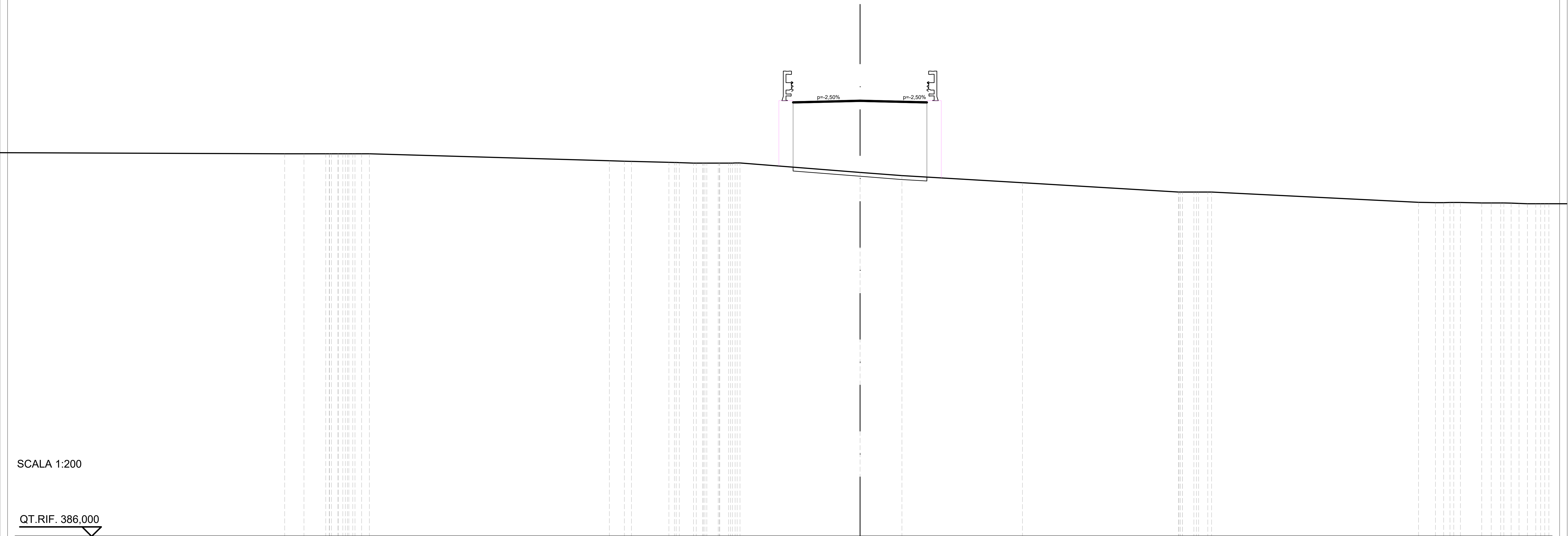

SCALA 1:200

QT.RIF. 386,000

QUOTE TERRENO	406,00 406,00 406,00 406,00 406,00 406,00 406,00 405,64 405,62 405,61 405,55 405,54 405,52 405,52 405,51 405,52 405,52 405,03 404,86 404,49 404,00 404,00 404,00 404,00 403,46 403,45 403,46 403,45 403,43 403,43 403,42 403,39
DIST.PARZIALI TERRENO	1,01 1,14 12,55 0,78 1,96 0,74 0,60 6,28 2,19 6,31 8,17 0,59 10,83 0,88 1,12 0,49 0,49
DIST.PARZIALI PROGETTO	3,50 3,50
QUOTE USURA	408,73 408,74 408,82 408,74 408,73
DIST.PARZIALI USURA	0,50 3,00 3,00 0,50

SCAVI E BONIFICHE	
SCOTICO	6,68 m
RILEVATI	
RILEVATO	21,15 m²
SOVRASTRUTTURA STRADALE	
PACCHETTO PAVIMENTAZIONE	6,68 m

SEZIONE N.: 11
QT. PROGETTO: 409,162
DIST.PROG.: 150,000
DIST.PREC.: 7,700
DIST.SUCC.: 25,000

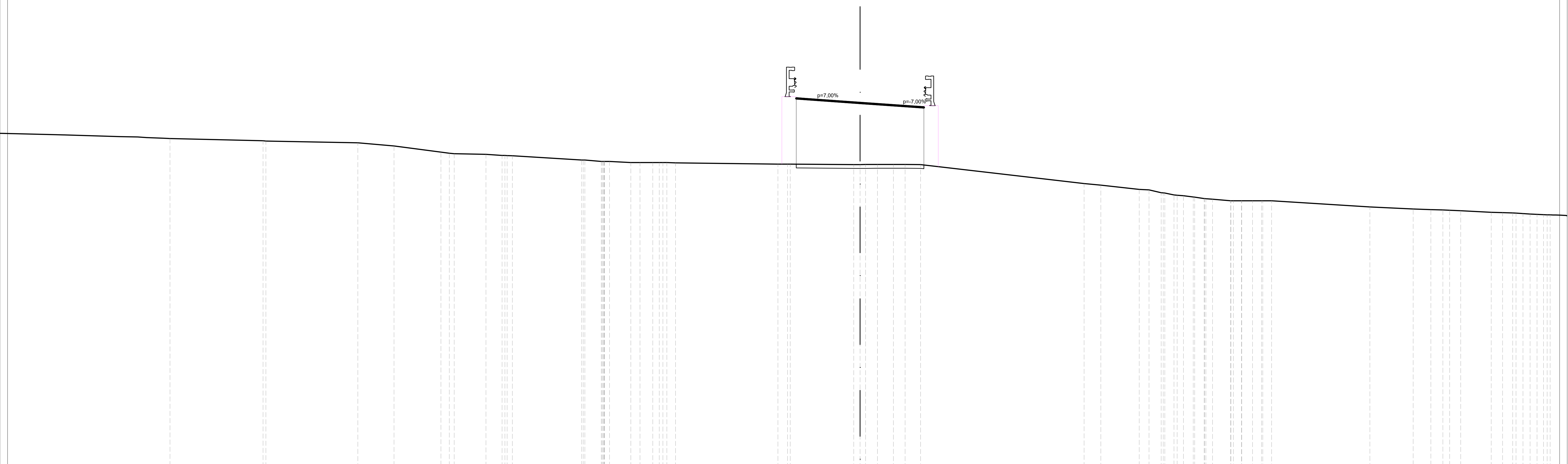

SCALA 1:200

QT.RIF. 386,000

QUOTE TERRENO	407,14 407,13 407,03 406,87 406,55 406,47 406,43 406,38 406,36 406,14 406,13 406,06 406,06 406,00 406,00 406,00 406,00 405,99 405,92 405,92 405,92 405,90 405,90 405,90 405,90 405,90 405,90 404,91 404,82 404,60 404,58 404,42 404,31 404,27 404,20 404,12 404,09 404,01 404,00 404,00 404,00 404,00 403,68 403,57 403,54 403,52 403,48 403,40 403,38 403,36 403,34
DIST.PARZIALI TERRENO	4,81 1,89 2,45 1,66 0,84 3,63 0,86 1,12 0,68 5,35 0,51 3,32 0,62 0,83 0,62 0,80 8,56 0,88 2,01 0,51 0,64 0,52 0,50 0,95 0,56 5,14 2,26 0,92 0,63 0,58 1,59 0,59 0,53
DIST.PARZIALI PROGETTO	3,34 3,34
QUOTE USURA	409,40 409,36 409,16 408,96 408,93
DIST.PARZIALI USURA	0,50 2,84 2,84 0,50

SCAVI E BONIFICHE	
SCOTICO	7,53 m
RILEVATI	
RILEVATO	5,67 m²
TERRENO VEGETALE	5,63 m
SOVRASTRUTTURA STRADALE	
PACCHETTO PAVIMENTAZIONE	4,14 m

SEZIONE N.: 12
QT. PROGETTO: 410,216
DIST.PROG.: 175,000
DIST.PREC.: 25,000
DIST.SUCC.: 25,000



SCALA 1:200

QT.RIF. 387,000

QUOTE TERRENO	417,19 416,98 416,70 416,03 415,90 414,87 414,00 412,76 412,00 411,87 410,00 409,90 409,63 409,10 408,89 408,88 408,86 408,60 408,36 408,14 408,00 407,07 406,47 406,23 406,00 405,34 405,01 404,73 404,00 404,00 404,00 404,00 403,79 403,78 403,77 403,76 403,79 403,81 403,82 403,82 403,77 403,76 403,74
DIST.PARZIALI TERRENO	1,04 1,51 3,27 4,17 3,63 5,47 3,47 0,50 7,08 0,88 1,37 1,46 1,27 1,28 1,17 0,78 2,73 1,74 0,71 0,52 2,57 1,27 1,09 2,82 0,61 3,15 0,56 1,15 2,62 0,80 0,85 0,61 1,56 0,61
DIST.PARZIALI PROGETTO	0,80 2,07 3,34 2,12
QUOTE USURA	410,36 410,33 410,22 410,11 410,07
DIST.PARZIALI USURA	0,50 1,57 1,57 0,50

SCAVI E BONIFICHE	
STERRO	0,01 m²
SCOTICO	10,89 m
RILEVATI	
RILEVATO	11,01 m²
TERRENO VEGETALE	10,04 m
SOVRASTRUTTURA STRADALE	
PACCHETTO PAVIMENTAZIONE	4,00 m

SEZIONE N.: 13
QT. PROGETTO: 411,105
DIST.PROG.: 200,000
DIST.PREC.: 25,000
DIST.SUCC.: 25,000

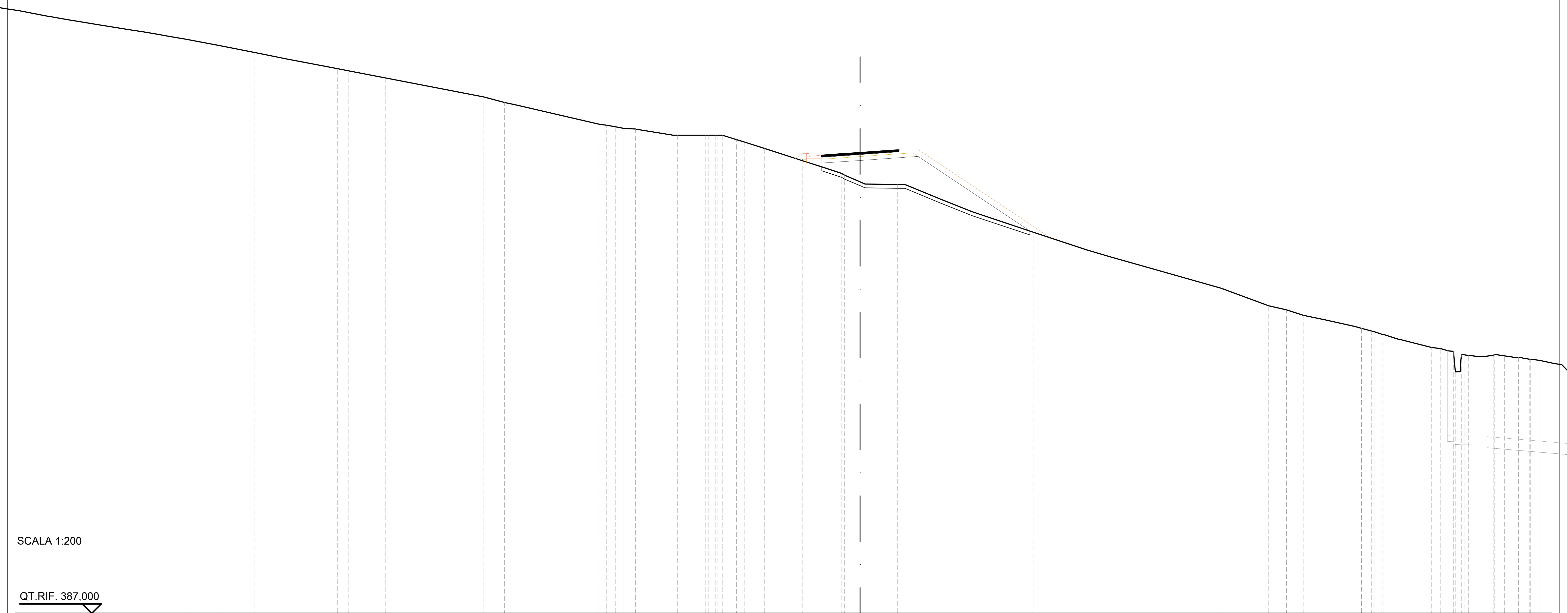

SCALA 1:200

QT.RIF. 387,000

QUOTE TERRENO	416,72 416,32 416,29 416,00 415,48 415,37 415,00 414,00 413,71 413,60 412,58 412,44 412,36 412,32 412,31 412,00 412,00 412,00 412,00 412,00 411,77 411,65 411,31 410,67 410,31 410,00 409,56 409,45 409,43 409,42 408,64 408,00 406,92 406,00 405,65 404,95 404,00 403,09 402,87 402,58 402,35 402,00 401,76 401,60 401,34 401,31 400,91 400,78 399,63 400,49 400,42 400,49 400,47 400,38 400,29
DIST.PARZIALI TERRENO	2,03 1,42 2,74 0,59 1,93 5,14 1,08 0,54 4,39 0,61 1,89 0,74 0,73 0,74 1,06 1,99 1,11 0,92 0,81 1,69 1,89 1,62 3,24 2,77 1,21 2,46 3,36 2,49 0,93 0,90 1,12 1,56 0,53 0,74 1,59 0,66 0,64 0,50 0,56 0,56
DIST.PARZIALI PROGETTO	0,80 2,00 3,03 5,85
QUOTE USURA	410,96 411,00 411,10 411,21 411,24
DIST.PARZIALI USURA	0,50 1,50 1,50 0,50

SCAVI E BONIFICHE	
STERRO	1,71 m²
SCOTICO	3,36 m
RILEVATI	
RILEVATO	0,92 m²
TERRENO VEGETALE	5,38 m
SOVRASTRUTTURA STRADALE	
PACCHETTO PAVIMENTAZIONE	4,00 m
MANUFATTI	
COMPATTAZIONE PIANO DI POSA	4.00 m

SEZIONE N.: 14
QT. PROGETTO: 412,158
DIST.PROG.: 225,000
DIST.PREC.: 25,000
DIST.SUCC.: 25,000

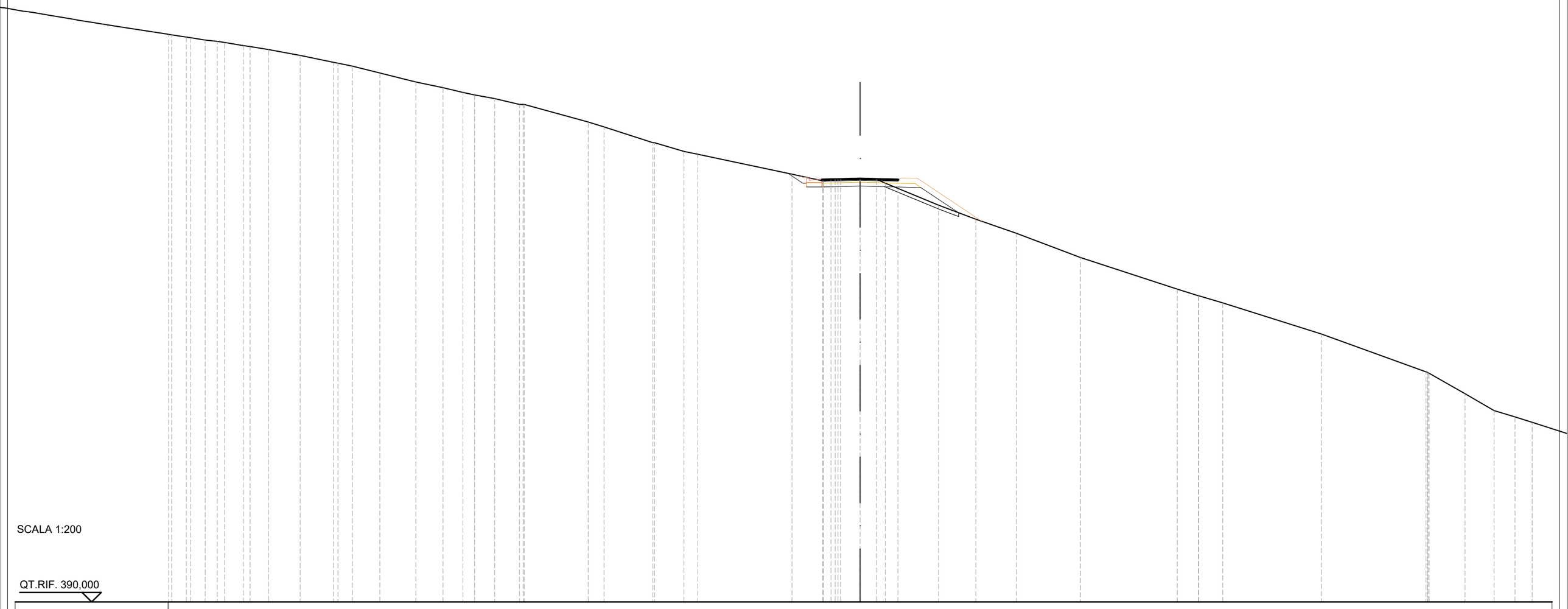

SCALA 1:200

QT.RIF. 390,000

| | | |

SCAVI E BONIFICHE	
STERRO	10,41 m²
RILEVATI	
TERRENO VEGETALE	5,49 m
SOVRASTRUTTURA STRADALE	
PACCHETTO PAVIMENTAZIONE	4,00 m
MANUFATTI	
COMPATTAZIONE PIANO DI POSA	4,01 m

SEZIONE N.: 15
QT. PROGETTO: 413,818
DIST.PROG.: 250,000
DIST.PREC.: 25,000
DIST.SUCC.: 25,000

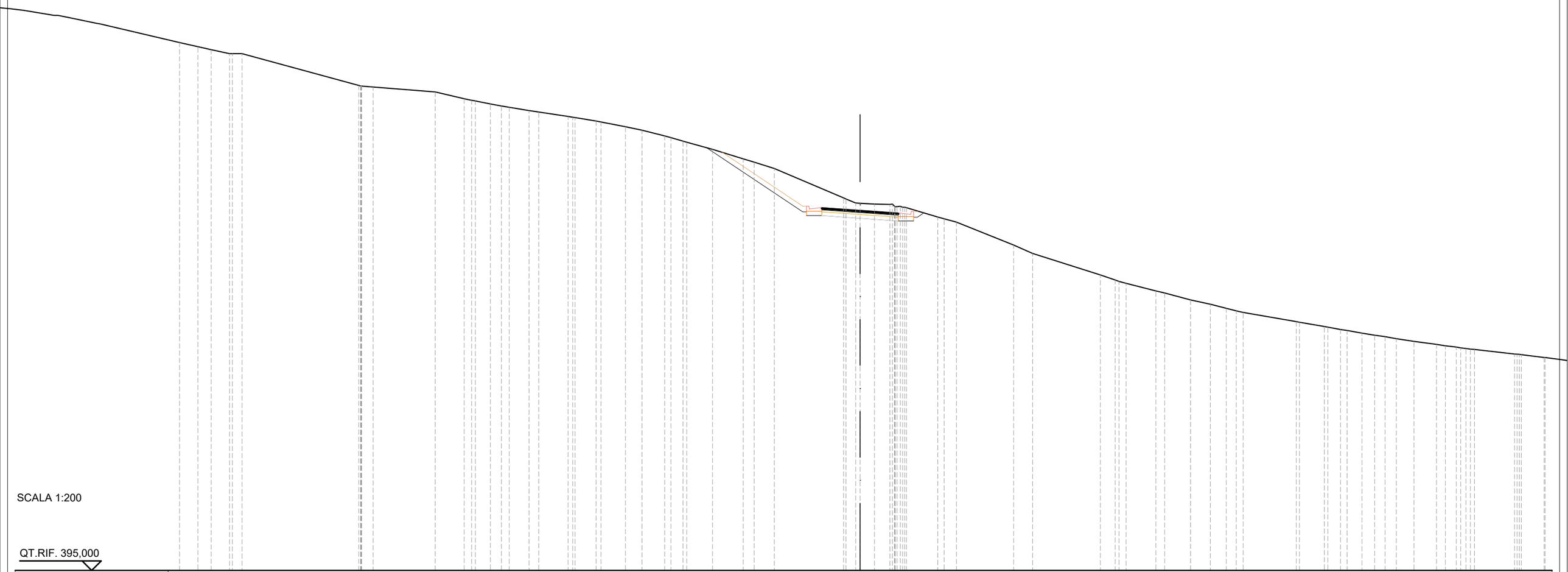

SCALA 1:200

QT.RIF. 395,000

| | | |

SCAVI E BONIFICHE	
STERRO	2,16 m²
SCOTICO	4.52 m
RILEVATI	
RILEVATO	0,96 m²
TERRENO VEGETALE	5,85 m
SOVRASTRUTTURA STRADALE	
PACCHETTO PAVIMENTAZIONE	4,00 m
MANUFATTI	
COMPATTAZIONE PIANO DI POSA	4,01 m

SEZIONE N.: 16
QT. PROGETTO: 416,096
DIST.PROG.: 275,000
DIST.PREC.: 25,000
DIST.SUCC.: 25,000

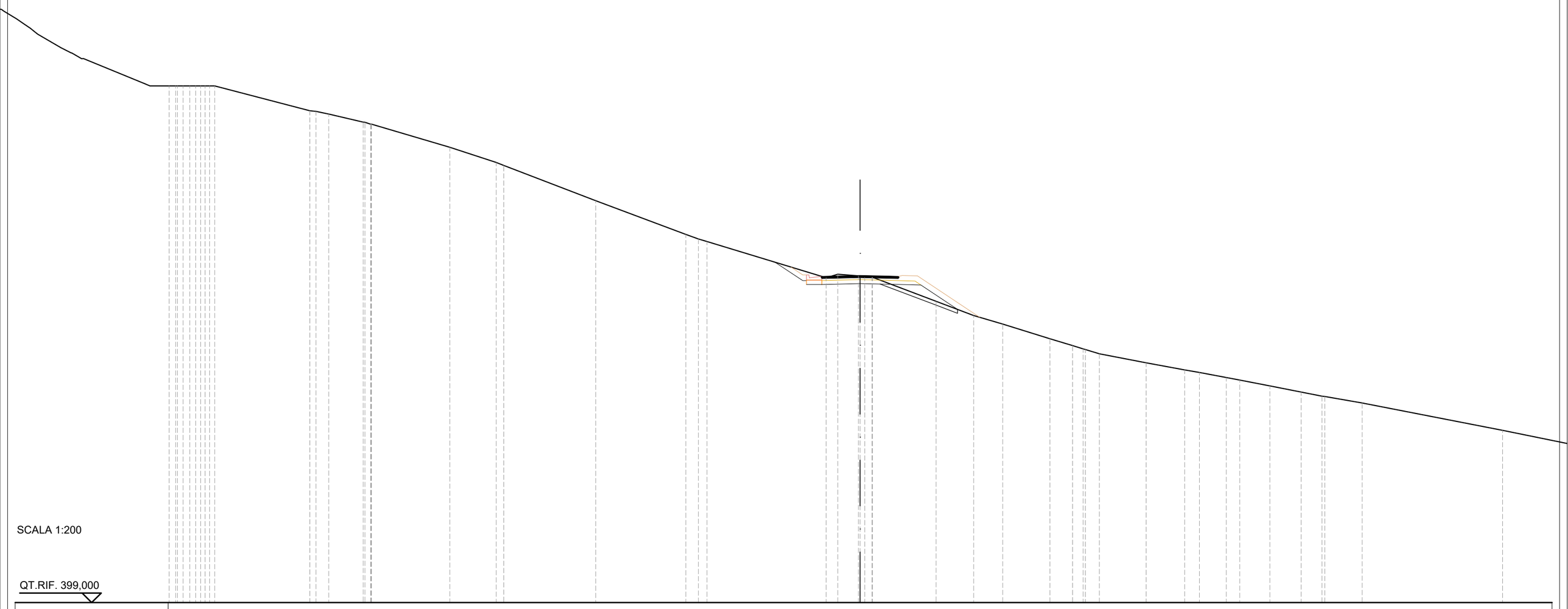

SCALA 1:200

QT.RIF. 399,000

| | | |

SCAVI E BONIFICHE	
STERRO	0,99 m²
SCOTICO	8,39 m
RILEVATI	
RILEVATO	3,68 m²
TERRENO VEGETALE	8,59 m
SOVRASTRUTTURA STRADALE	
PACCHETTO PAVIMENTAZIONE	4,00 m

SEZIONE N.: 17
QT. PROGETTO: 418,596
DIST.PROG.: 300,000
DIST.PREC.: 25,000
DIST.SUCC.: 25,000

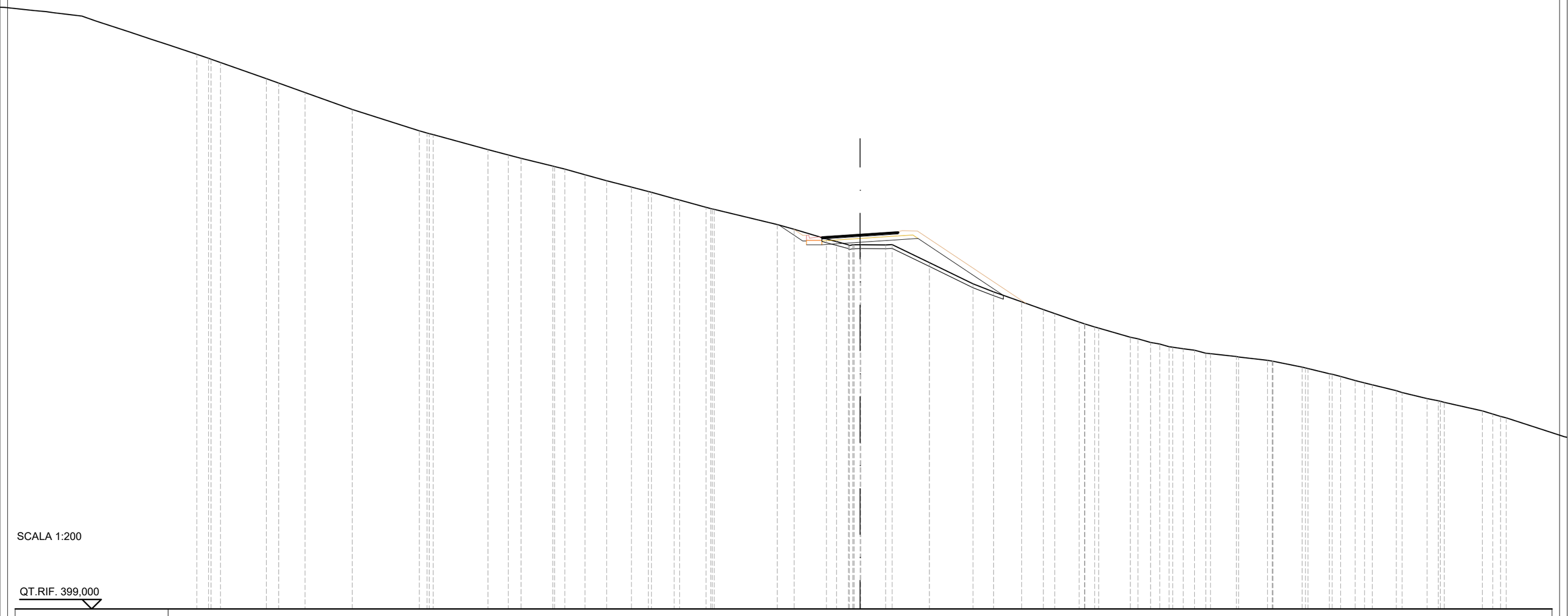

SCALA 1:200

QT.RIF. 399,000

QUOTE TERRENO	428,00 427,80 427,57 426,73 426,50 426,00 425,12 424,00 423,86 423,80 423,02 422,74 422,56 422,16 422,00 421,70 421,39 421,06 420,83 420,79 420,46 420,39 420,00 419,89 419,10 418,85 418,35 418,21 418,04 418,04 418,04 418,06 417,11 416,00 415,59 415,06 414,66 414,45 414,00 413,75 413,69 413,21 413,13 412,94 412,71 412,61 412,53 412,38 412,35 412,20 412,17 412,00 411,95 411,64 411,57 411,30 411,16 410,94 410,72 410,41 410,32 410,00 409,89 409,80 409,36 409,19 408,99
DIST.PARZIALI TERRENO	0,61 0,49 2,40 0,65 1,38 2,47 3,50 2,86 1,07 0,66 1,67 0,53 1,06 1,14 1,30 0,88 1,18 1,39 3,29 0,88 1,69 0,53 0,62 1,29 1,95 2,28 1,08 1,47 1,13 0,59 1,28 0,51 1,66 0,66 0,49 0,56 0,59 0,58 1,36 1,52 1,52 1,13 0,75 0,49 1,25 1,31 0,58 1,99 0,54
DIST.PARZIALI PROGETTO	1,25 0,80 2,00 3,04 4,46
QUOTE USURA	418,46 418,50 418,60 418,70 418,73
DIST.PARZIALI USURA	0,50 1,50 1,50 0,50

SCAVI E BONIFICHE	
STERRO	6,26 m²
SCOTICO	0,95 m
RILEVATI	
RILEVATO	0,06 m²
TERRENO VEGETALE	6,89 m
SOVRASTRUTTURA STRADALE	
PACCHETTO PAVIMENTAZIONE	4,00 m
MANUFATTI	
COMPATTAZIONE PIANO DI POSA	4,01 m

SEZIONE N.: 18
QT. PROGETTO: 421,096
DIST.PROG.: 325,000
DIST.PREC.: 25,000
DIST.SUCC.: 15,000

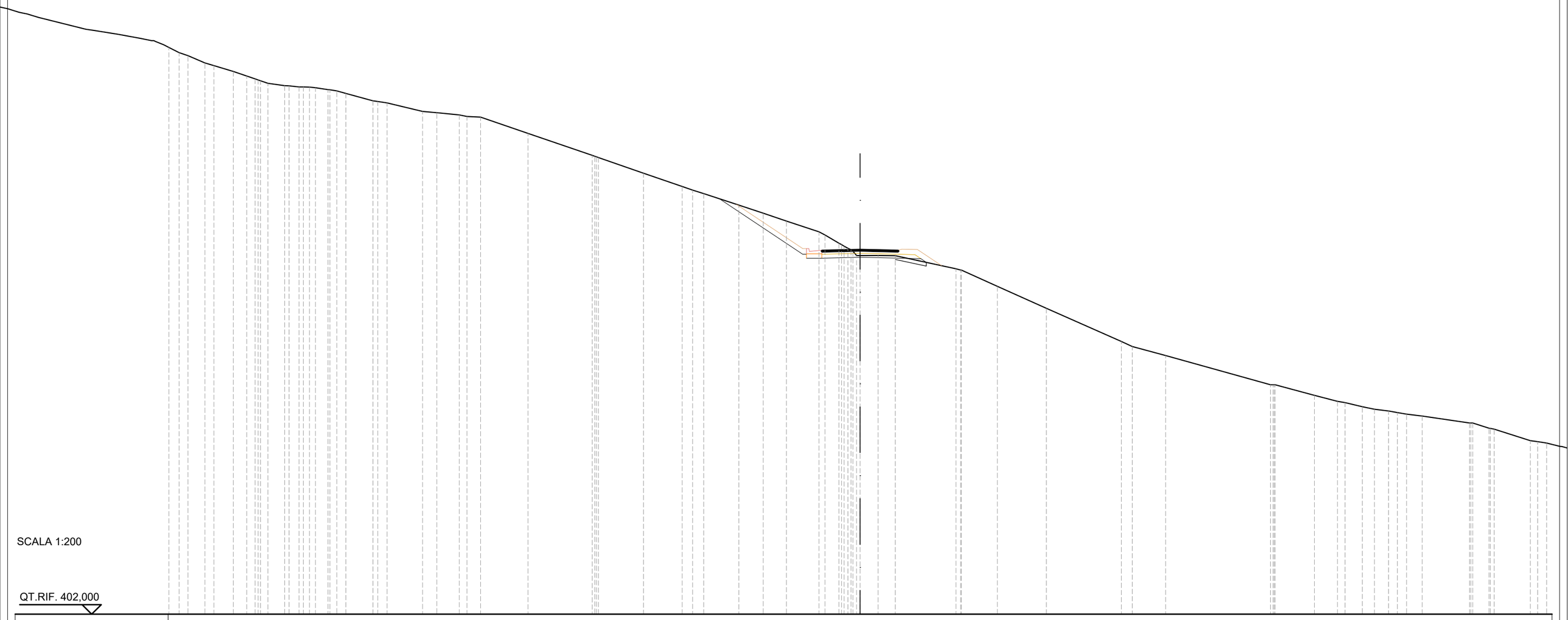

SCALA 1:200

QT.RIF. 402,000

| | | |

SCAVI E BONIFICHE	
STERRO	3,13 m²
SCOTICO	9,01 m
RILEVATI	
RILEVATO	7,11 m²
TERRENO VEGETALE	12,70 m
SOVRASTRUTTURA STRADALE	
PACCHETTO PAVIMENTAZIONE	4,00 m
MANUFATTI	
COMPATTAZIONE PIANO DI POSA	4,01 m

SEZIONE N.: 19
QT. PROGETTO: 422,596
DIST.PROG.: 340,000
DIST.PREC.: 15,000
DIST.SUCC.: 15,000

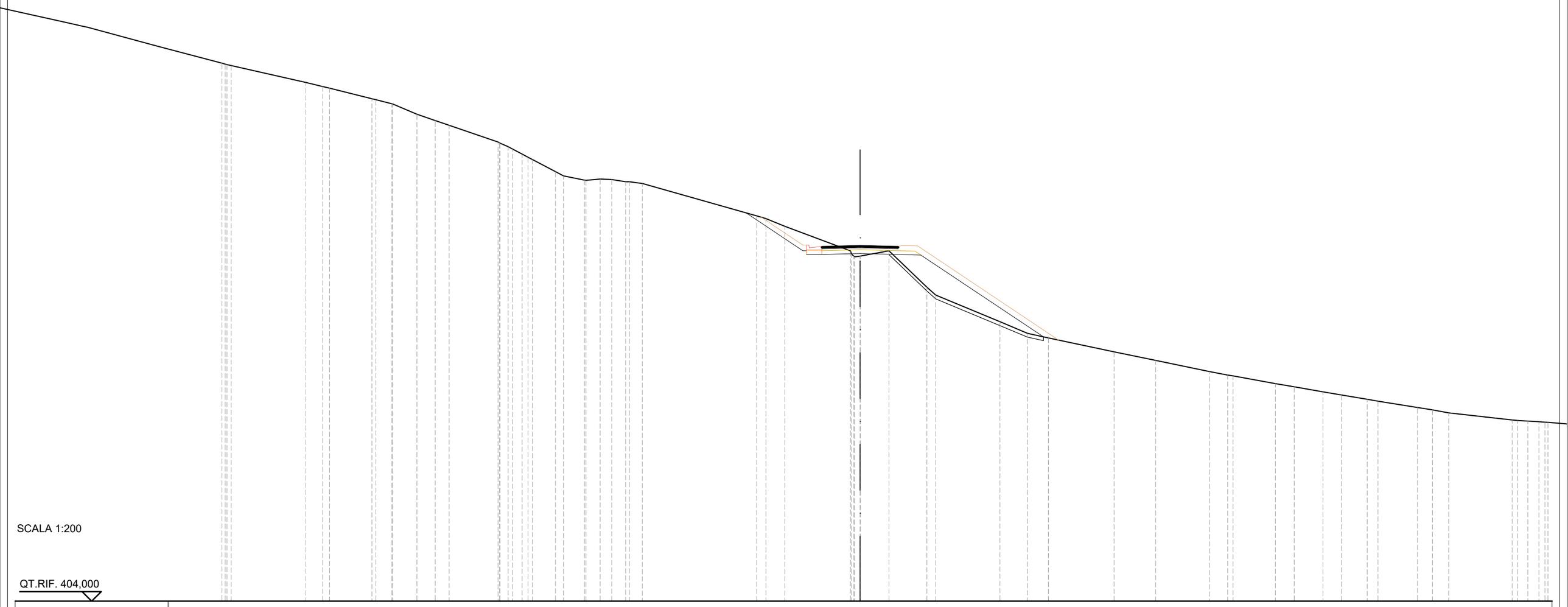

SCALA 1:200

QT.RIF. 404,000

| | | |

SCAVI E BONIFICHE	
STERRO	2,97 m²
RILEVATI	
RILEVATO	0,01 m²
TERRENO VEGETALE	3,44 m
SOVRASTRUTTURA STRADALE	
PACCHETTO PAVIMENTAZIONE	4,00 m
MANUFATTI	
COMPATTAZIONE PIANO DI POSA	4,01 m

SEZIONE N.: 20
QT. PROGETTO: 423,451
DIST.PROG.: 355,000
DIST.PREC.: 15,000

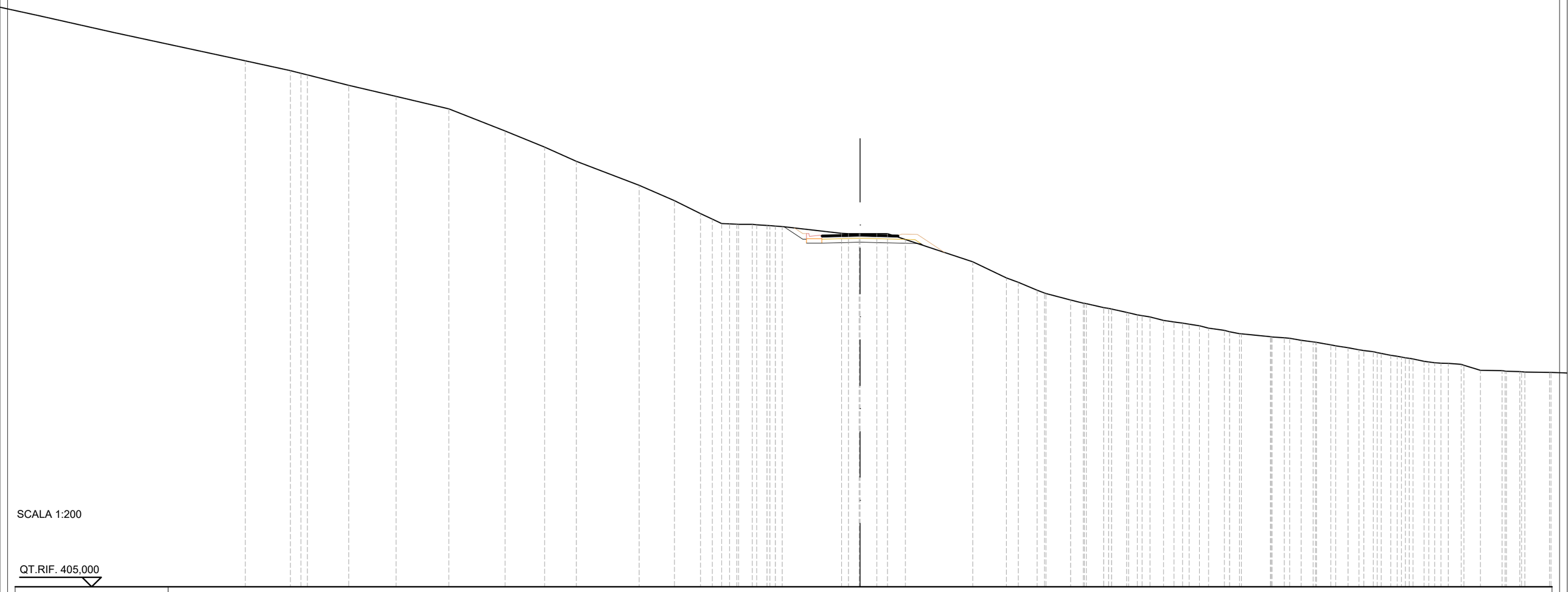

SCALA 1:200

QT.RIF. 405,000

| | | |