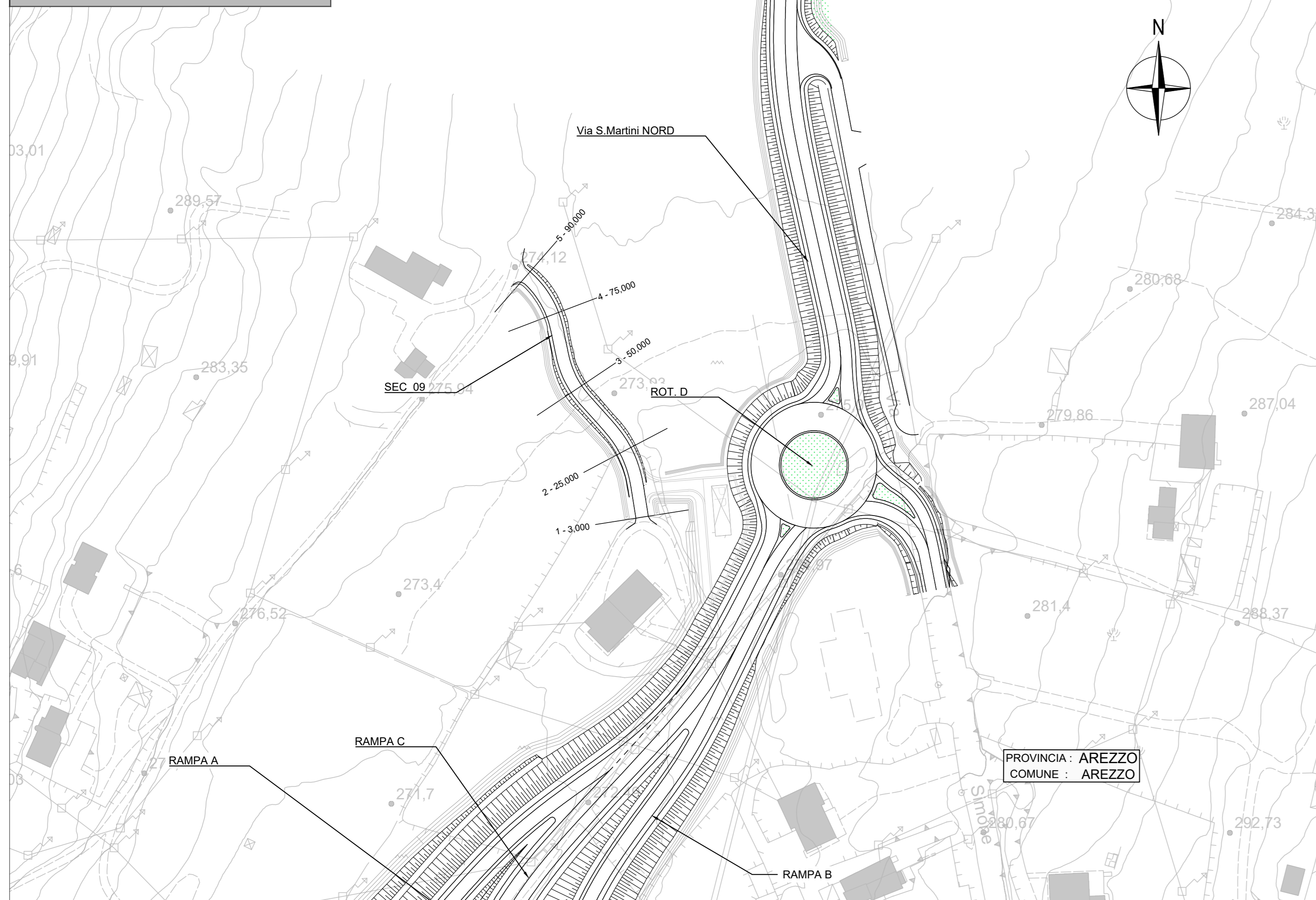
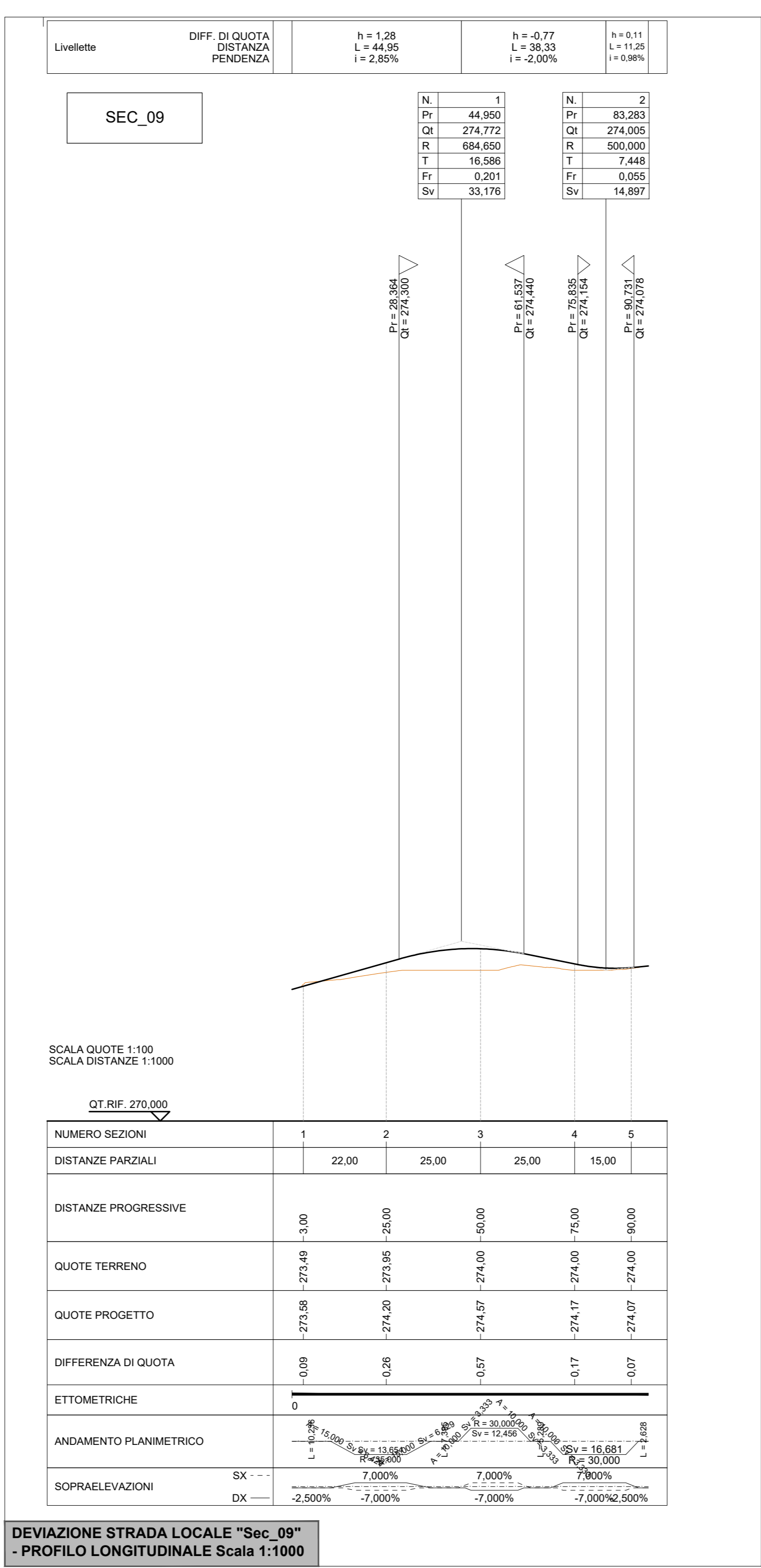
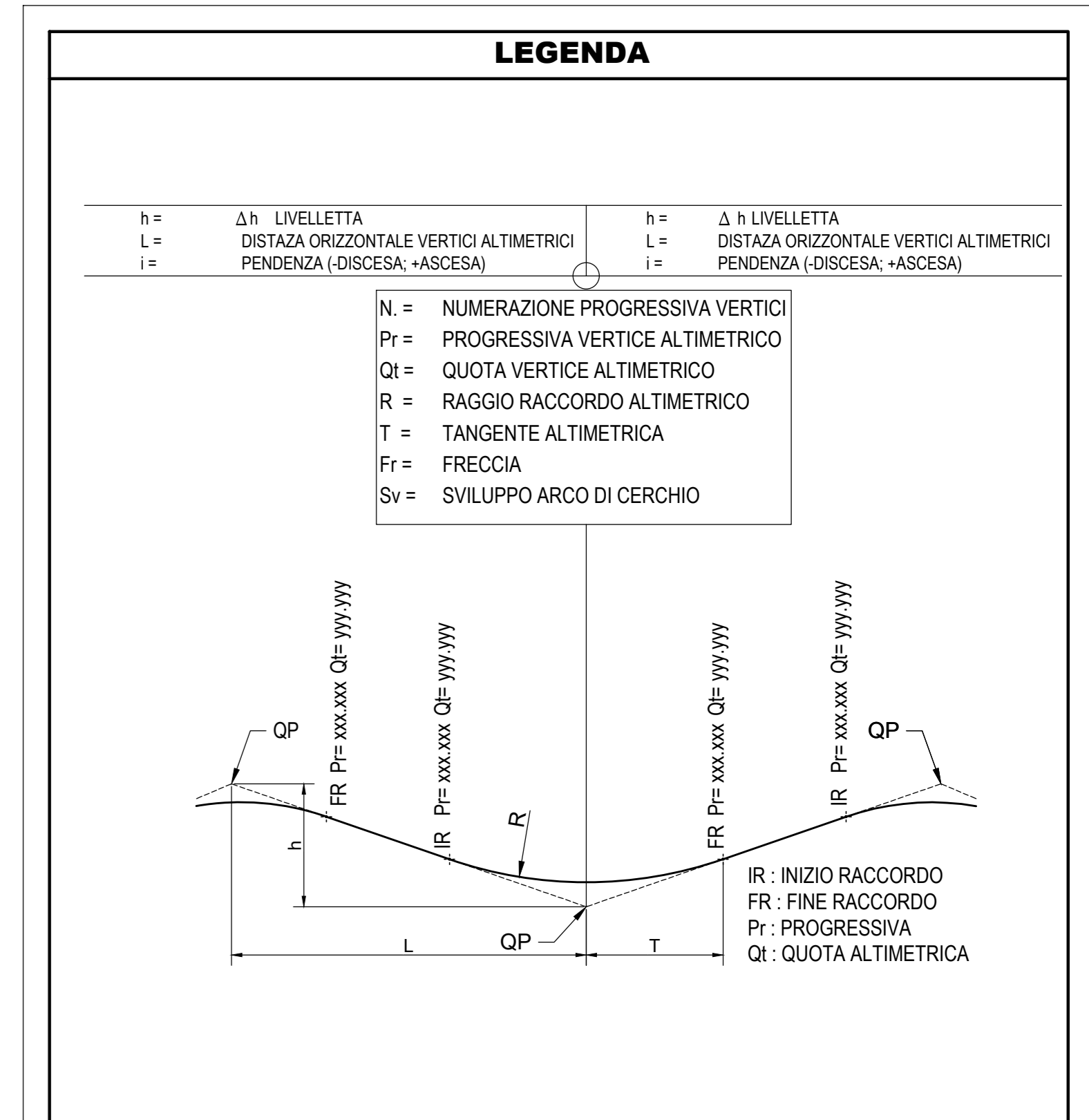
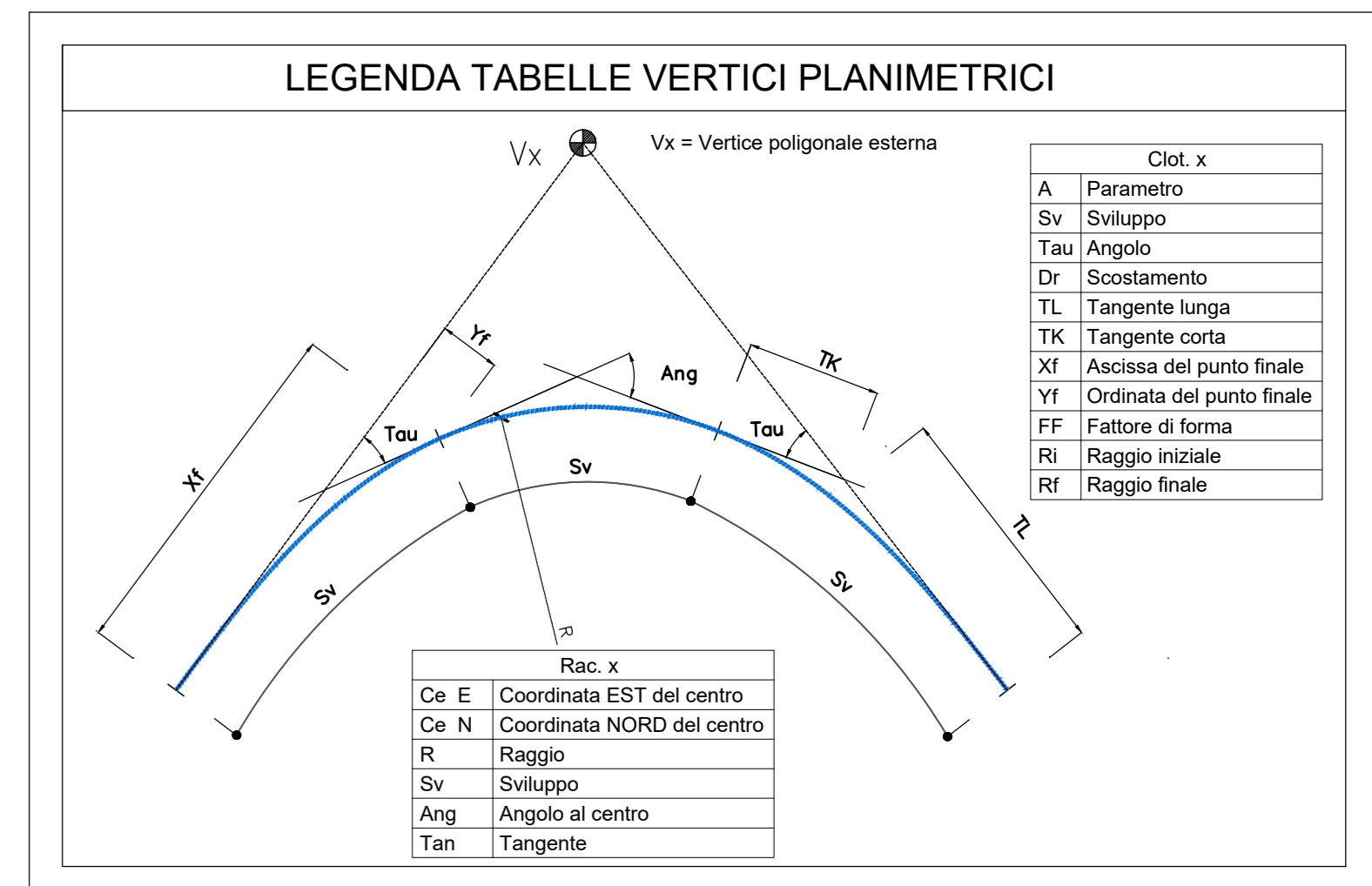
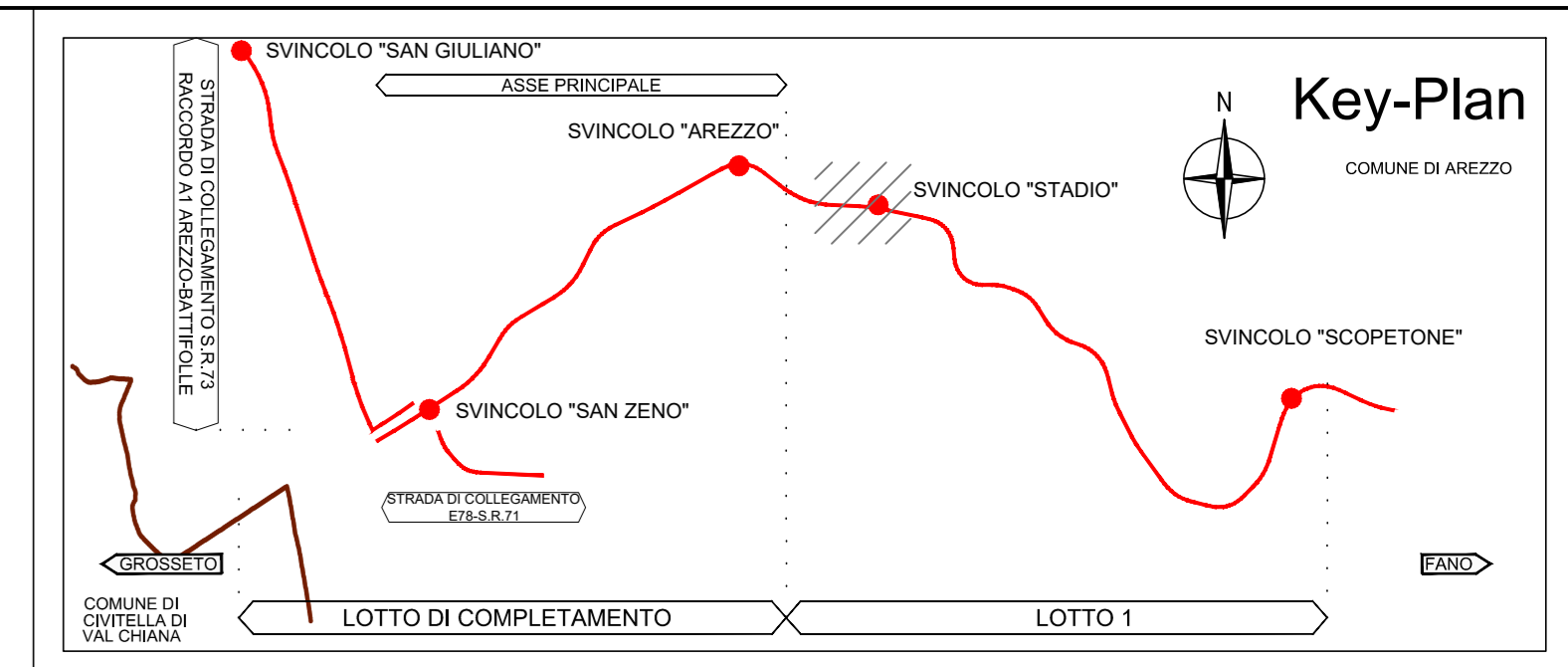
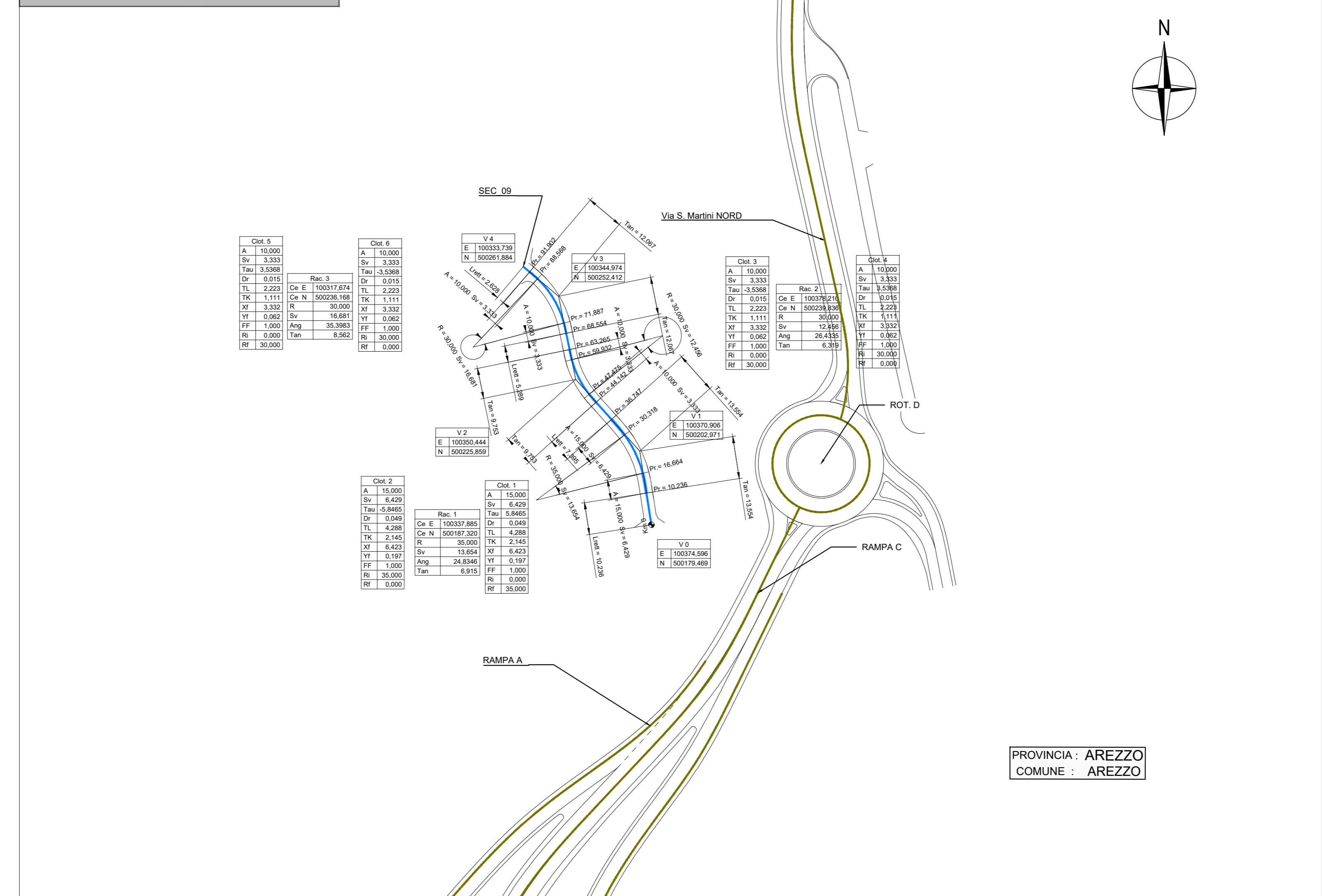


DEVIATIONE STRADA LOCALE "Sec_09"
- PLANIMETRIA DI PROGETTO
Scala 1:1000



DEVIATIONE STRADA LOCALE "Sec_09"
- PLANIMETRIA DI TRACCIAMENTO
Scala 1:1000



Sanas
GRUPPO FS ITALIANE
Direzione Progettazione e Realizzazione Lavori

E78 GROSSETO - FANO
Tratto Nodo di Arezzo - Selci - Lama (E45)
Adeguamento a quattro corsie del tratto
San Zeno - Arezzo - Palazzo del Pero, 1° lotto

PROGETTO DEFINITIVO | FI 508

ANAS - DIREZIONE PROGETTAZIONE E REALIZZAZIONE LAVORI

IL GEOLOGO
Dott. Geol. Roberto Salvi
Ordine dei geologi della Regione Lazio n. 633

INGEGNERI
Ing. Ambrogio S...
Ordine Ingegneri Provincia di Roma n. 2333 (19/04/2023)

COORDINATORE PER LA SICUREZZA IN FASE DI PROGETTAZIONE
Arch. Sento Salvatore Vermiglio
Ordine Architetti Provincia di Reggio Calabria n. 1270

VISTO IL RESP. DEL PROCEDIMENTO
Ing. Francesco Piani

VISTO IL RESP. DEL PROGETTO
Arch. Paoletta Maria Calozza

INGEGNERIA
GESTIONE PROGETTI INGEGNERIA srl

coopprogetti

engeko

IL PROGETTISTA RESPONSABILE DELL'INTEGRAZIONE DELLE SCELTE SPECIALISTICHE (DPR207/10 ART. 15 COMMA 1)
Dott. Ing. GIORGIO GUIDUCCI

PROGETTO DELL'INFRASTRUTTURA
Viabilità secondarie e locali
VS.10 - Deviazione strada locale - SEC 09
Planimetria, profilo e tracciamento

CODICE PROGETTO	NOME FILE	REVISIONE	SCALA
PROGETTO D P F I 5 0 8 D 2 3	S1QPS10TRAD101_B	B	1:1.000
D			
C			
B	Revisione a seguito istruttoria n°U. 0016028.09-01-2024	Gennaio '24	Galati Signorelli Guiducci
A	Emissione	Agosto '23	Flume Signorelli Guiducci
REV.	DESCRIZIONE	DATA	REDATTO VERIFICATO APPROVATO