INQUADRAMENTO GEOGRAFICO (1:2000)

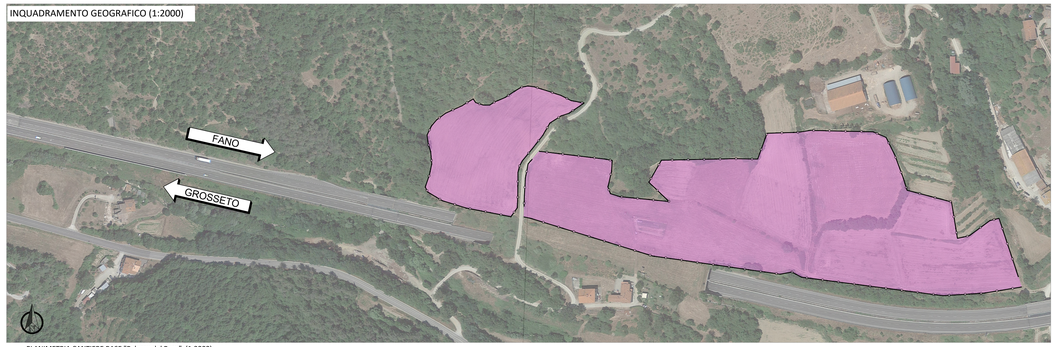

PLANIMETRIA CANTIERE BASE "Palazzo del Pero" (1:2000)

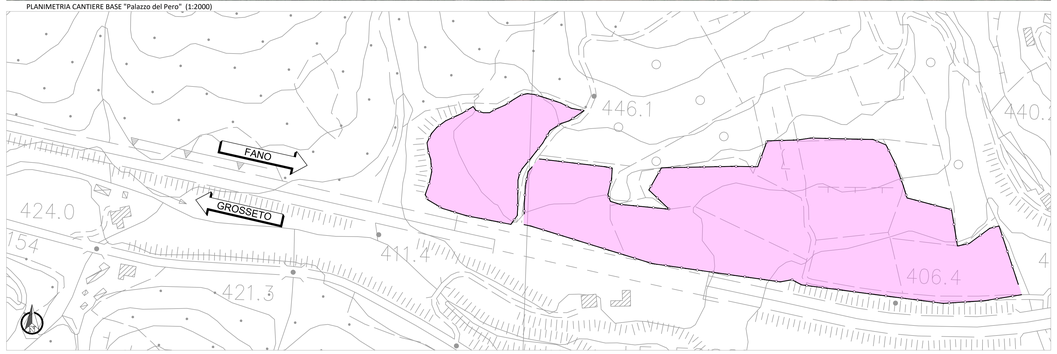

CANTIERE BASE CB02 "Palazzo del Pero" (Vista ingresso/uscita di cantiere lato FANO)

CANTIERE BASE CB02 "Palazzo del Pero" ((Vista ingresso/uscita di cantiere lato GROSSETO)

CANTIERE BASE CB02 "Palazzo del Pero" (Vista complessiva dell'area di interesse)

	CANTIERE BASE -CB02 - "Palazzo del Pero"
INQUADRAMENTO GEOGRAFICO	L'area risulterà direttamente accessibile dalle viabilità secondarie già a servizio delle abitazioni ivi presenti.
INQUADRAMENTO AMBIENTALE	L'area è stata sovrapposta alle Carte di "Caratteri del Paesaggio"; "Tipi di presenze Archeologiche" e "Pericolosità e Rischio Idraulico". L'area di cantiere non interferisce né con presenza archeologiche né con corsi d'acqua naturali.
DESTINAZIONE D'USO	L'area sarà destinata a: campo base secondo lo schema funzionale predisposto, apprestamenti generali necessari per la realizzazione dell'opera; supporto logistico ed operativo per la realizzazione delle opere, area stoccaggio e due aree deposito
VIABILITA' DI ACCESSO	La viabilità di accesso è stata realizzata in funzione della fase di lavoro corrente.
APPRESTAMENTI PREDISPOSTI	L'area ospiterà le seguenti strutture: - installazioni per gli alloggi e vitto per le maestranze; - dormitori, infermeria, spogliatoi e servizi igienici e refettori. - Baraccamenti operativi e di direzione; - Aree e attrezzature di lavoro; - Aree di stoccaggio; - Ogni altra necessità per la realizzazione delle opere in progetto secondo le modalità realizzative dell'impresa.

TIPI DI PRESENZE ARCHEOLOGICHE (1:5000)

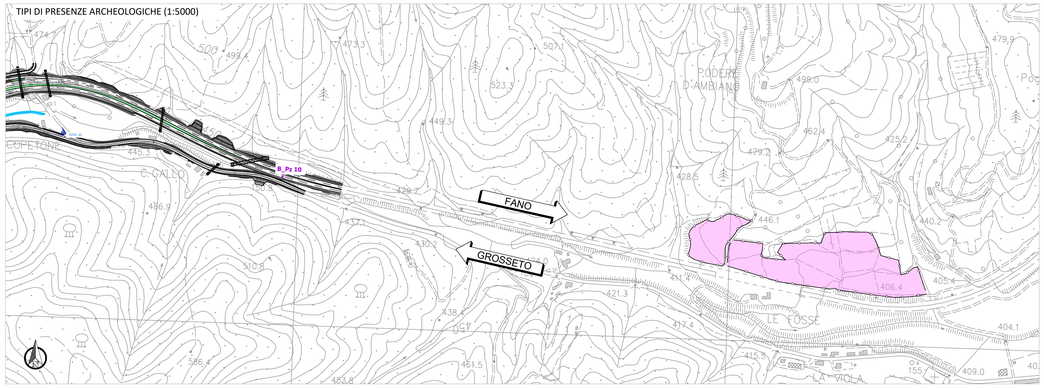

CARTA DEI CARATTERI DEL PAESAGGIO (1:5000)

PERICOLOSITÀ IDRAULICA INTEGRATA (1:5000)

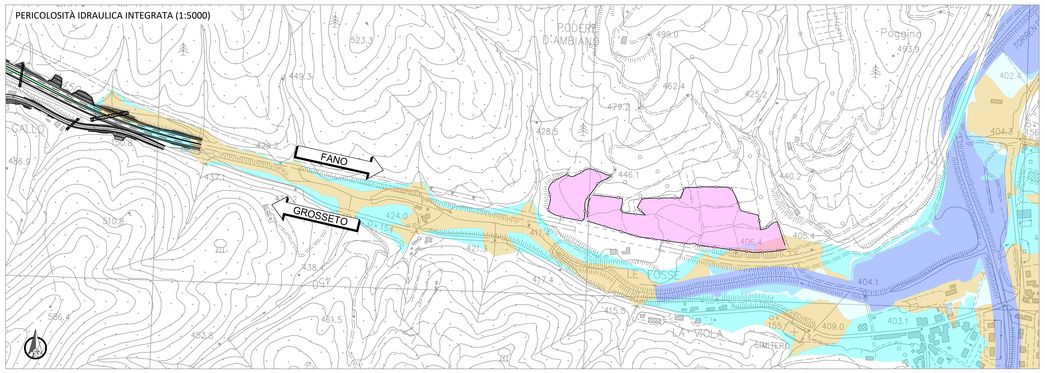

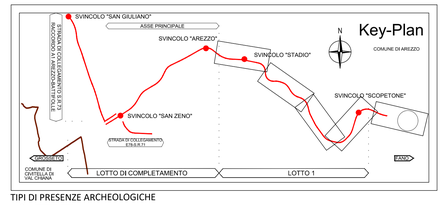

TIPI DI PRESENZE ARCHEOLOGICHE



CARTA DEI CARATTERI DEL PAESAGGIO - Regione Toscana

INSEDIAMENTI E INFRASTRUTTURE

- centri matrice
- insediamenti al 1850
- insediamenti al 1954
- insediamenti civili recenti
- insediamenti produttivi recenti
- percorsi fondativi
- viabilità recente
- aeroporti
- aree estrattive

COLTIVI E SISTEMAZIONI IDRULICHE-AGRARIE

- trama dei seminativi di pianura
- aree a vivaio
- serre
- vigneti
- uliveti
- zone agricole eterogenee
- vigneti terrazzati
- uliveti terrazzati
- zone agricole eterogenee terrazzate

FASCE BATIMETRICHE

- 0-10
- 10-50
- 50-100
- 100-200
- 200-500
- >500

CARATTERIZZAZIONE VEGETAZIONALE DEI BOSCHI E DELLE AREE SEMI-NATURALI

- boschi a prevalenza di leccio
- boschi a prevalenza di sughera
- boschi a prevalenza di rovere
- boschi a prevalenza di faggio
- boschi a prevalenza di pini
- boschi a prevalenza di cipresso
- boschi di abete rosso
- boschi di abete bianco
- macchia mediterranea
- garigia
- vegetazione ofiolitica
- pascoli e incolti di montagna
- castagneti da frutto

CARATTERIZZAZIONE FISIOGRAFICA DEI BOSCHI E DELLE AREE SEMI-NATURALI

- Vegetazione ripariale
- Boschi planiziali
- Boschi di collina
- Boschi di dorsale
- Boschi di montagna

AREE UMIDE ED ELEMENTI IDRICI

- aree umide
- corsi d'acqua
- bacini d'acqua

PERICOLOSITÀ IDRAULICA INTEGRATA





SCHEDA CANTIERE BASE "Palazzo del Pero" (1:1000)

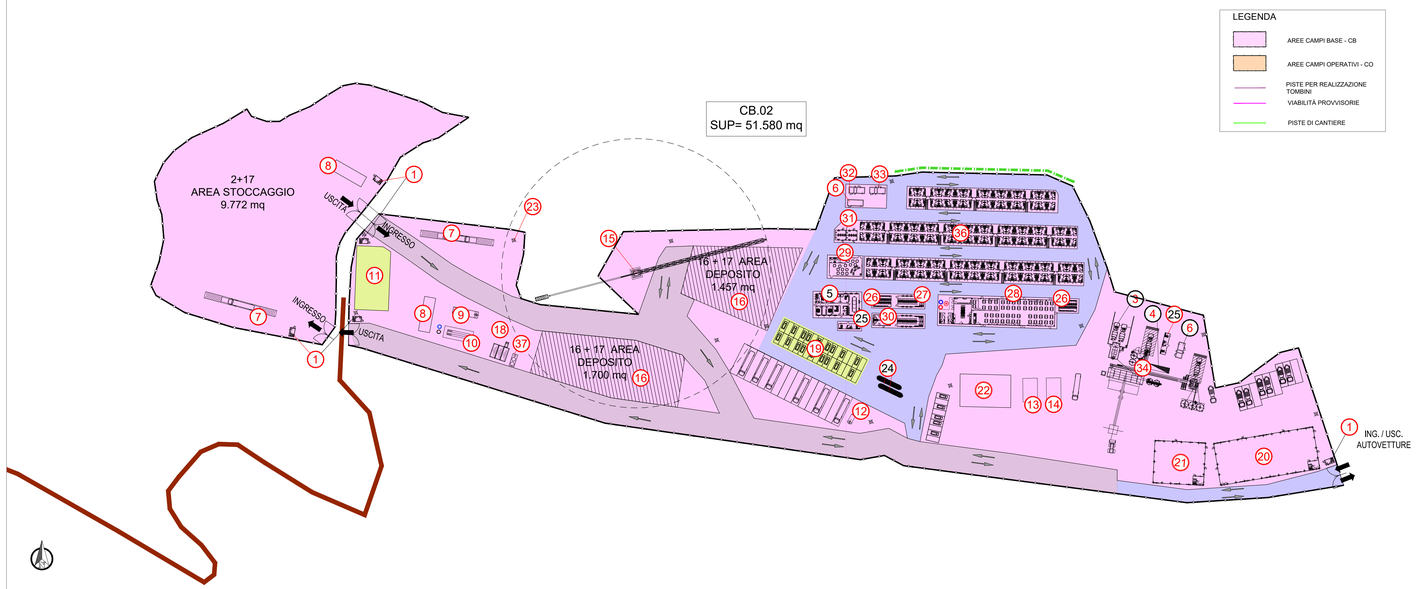

LEGENDA

- AREE CAMPI BASE - CB
- AREE CAMPI OPERATIVI - CO
- PISTE PER REALIZZAZIONE TOMBINI
- VIABILITÀ PROVVISORIE
- PISTE DI CANTIERE

LEGENDA CANTIERE BASE

1	GUARDIOLA	21	OFFICINA
2	AREA STOCCAGGIO INERTI PER CLS	22	AREE PER SUBAPPALTATORI E APPALTATORI
3	AREA LAVAGGIO BETONIERE	23	TORRI FARO
4	VASCA DI ACCUMULO ACQUA IMPIANTO DI BETONAGGIO CON RISCALDATORE	24	IMPIANTO DI TRATTAMENTO ACQUE REFLUE
5	UFFICI	25	DIREZIONE LAVORI
6	CABINA ELETTRICA DI TRASFORMAZIONE	26	SERVIZI
7	PESA AUTOMEZZI	27	SPOGLIATOIO
8	IMPIANTO LAVAGGIO RUOTE	28	MENSA
9	BACINO DI DECANTAZIONE FANGHI DI LAVAGGIO	29	AREA RELAX
10	AREA LAVAGGIO AUTOMEZZI	30	INFERMERIA
11	TETTOIA RICOVERO MEZZI E MATERIALI	31	LAVANDERIA
12	SERBATOIO GPL	32	GRUPPO ELETTROGENO
13	DEPOSITO RIFIUTI SPECIALI	33	CENTRALE TERMICA
14	DEPOSITO RIFIUTI	34	EVENTUALE ALLESTIMENTO DI IMPIANTO DI BETONAGGIO
15	GRU A TORRE	35	DUNA ANTIRUMORE
16	AREA DI PREASSEMBLAGGIO FERRO	36	DORMITORI
17	AREA STOCCAGGIO MATERIALE DI RISULTA DEMOLIZIONE CLS + AREA PREFABBRICAZIONE PICCOLI MANUFATTI	37	IMPIANTO DI TRATTAMENTO ACQUE DI PRIMA PIOGGIA IN CONTINUO
18	VASCHE DI ACCUMULO ACQUE AD USO CIVILE		DISOLEATORE E DISSABBIATORE
19	TETTOIA RICOVERO MEZZI E MATERIALI		FOSSA IMHOFF
20	MAGAZZINO		

LE AREE DI DEPOSITO/STOCCAGGIO MATERIALI SARANNO PERIMETRATE CON RECINZIONI ANTIPOLVERE

- RECINZIONE TEMPORANEA DI CANTIERE
- VIABILITÀ AUTOVETTURE (INTERNA AI CANTIERI) - Largh. = 6,0 m
- VIABILITÀ MEZZI PESANTI (INTERNA AI CANTIERI) - Largh. = 10,0 m
- BARRIERA ACUSTICA DA 4 M

anas GRUPPO FS ITALIANE

Direzione Progettazione e Realizzazione Lavori

E78 GROSSETO - FANO
Tratto Nodo di Arezzo – Selci – Lama (E45)
Adeguamento a quattro corsie del tratto San Zeno – Arezzo – Palazzo del Pero, 1° lotto

PROGETTO DEFINITIVO | FI 508

ANAS - DIREZIONE PROGETTAZIONE E REALIZZAZIONE LAVORI

IL GEOLOGO
Dott. Geol. Roberto Solucci
Ordine dei geologi della Regione Lazio n. 633

COORDINATORE PER LA SICUREZZA IN FASE DI PROGETTAZIONE
Arch. Sonto Salvatore Vermiglio
Ordine Architetti Provincia di Reggio Calabria n. 1270

VISTO: IL RESP. DEL PROCEDIMENTO
Ing. Francesco Pisani

VISTO: IL RESP. DEL PROGETTO
Arch.Pianif. Marco Colazza

I PROGETTISTI SPECIALISTICI
Ing. Ambrogio Signorelli
Ordine Ingegneri Provincia di Roma n. A30341
Ing. Moreno Panfili
Ordine Ingegneri Provincia di Perugia A 1657
Ing. Matteo Borghesi
Ordine Ingegneri Provincia di Pordenone al n. 790A
Ing. Giuseppe Resta
Ordine Ingegneri Provincia di Roma n. 20629

PROGETTAZIONE ATI: (Mandataria)
GPI INGEGNERIA
GESTIONE PROGETTI INGEGNERIA srl
cooprogetti
engeko
SAIM Studio di Architettura e Ingegneria Roma

(Mandante)

IL PROGETTISTA RESPONSABILE DELL'INTEGRAZIONE TRA LE PRESTAZIONI SPECIALISTICHE (DPR207/10 ART 15 COMMA 6)
Dott. Ing. GIORGIO GIUDICCI

CANTIERIZZAZIONE
Elaborati generali
Scheda cantiere Campo Base "Palazzo del Pero"

CODICE PROGETTO (PROGETTO / LIV.PROG / ANNO)	NOME FILE	REVISIONE	SCALA
DPFI508D23	T01CA00CANSC03_B CODICE ELAB. T01CA00CANSC03	B	Varie

REV.	DESCRIZIONE	DATA	REDATTO	VERIFICATO	APPROVATO
D					
C					
B	Revisione a seguito di istruttoria N°U. 0016028.09-01-2024	Gennaio '24	Suppa	Panfili	Giuducci
A	Emissione	Settembre '23	Suppa	Panfili	Giuducci