PLANIMETRIA

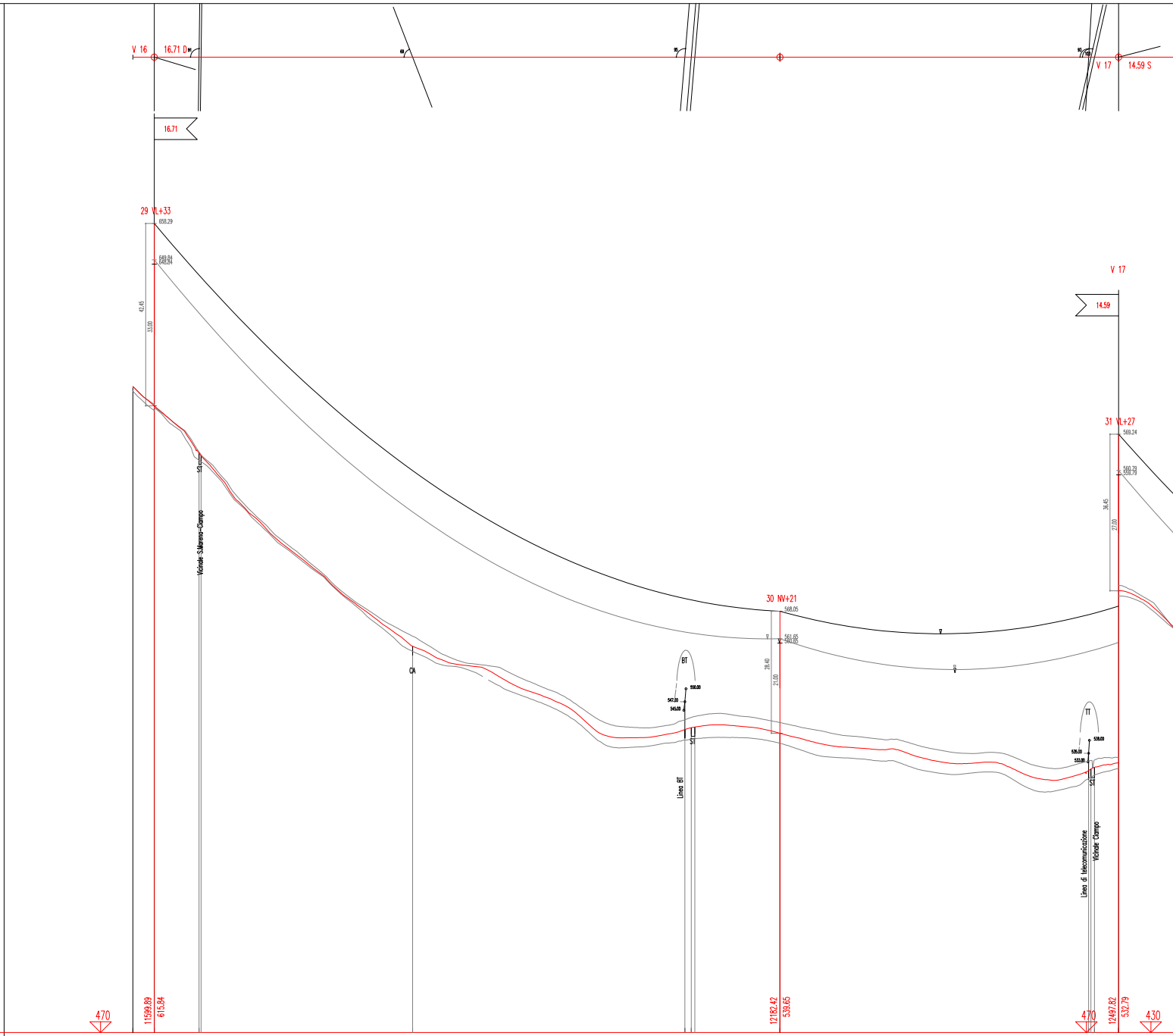
V 16
16.71 D
16.71
V 17
14.59 S
14.59
V 17
29 VL+33
658.29
649.84
648.84
42.45
33.00
Vicinale S.Marena-Ciampo
ST
CA
BT
550.00
547.00
545.00
Linea BT
ST
30 NV+21
568.05
561.65
560.65
28.40
21.00
TT
538.00
535.00
533.00
ST
Linea di telecomunicazione
Vicinale Ciampo
31 VL+27
569.24
560.79
559.79
36.45
27.00
470
11599.89
615.84
12182.42
539.65
470
12497.82
532.79
430

LEGENDA

× Vertice catenaria in condizione MF

▿ Vertice catenaria in condizione MP

1:500

SCALE 1:2000

Convenzione angolare: Gradi sessadecimali

Mezzacosta sinistra

Profilo principale

Mezzacosta destra

10m

10m

COLORE	SPESSORE
VERDE/BLU	0.50 mm
GIALLO/ROSSO	0.35 mm
GRIGIO (8)	0.20 mm
ALTRI	0.25 mm

VERTICI e STAZIONI	.	16	v114	v116	v117	v118	30	v120	v122	17
QUOTE TERRENO	620.03	615.84	604.84	559.89	540.50	540.93	539.65	530.97	531.73	532.79
DISTANZE PARZIALI	20.00	582.53					315.40			
LUNGHEZZE RETTIFILI	20.00	897.93						897.93		
PROGRESSIVE	11579.89	11599.89	11641.53	11840.39	12093.89	12099.88	12182.42	12469.89	12475.33	12497.82
CAMPATA MEDIA/COSTANTE ALTIMETRICA(%)		503.72/−2.31					448.96/−14.87			554.30/ 8.04
CAMPATA GRAVANTE		459.27					163.31			708.82
CAMPATA EQUIV. FUNE (Parametro)		582.53 (MPA 2030, EDS 1973)					315.40 (MPA 2136, EDS 1973)			
CAMPATA EQUIV. COND. (Parametro)	616.73 (MFA 1719, EDS 1847, MFB 1764)						616.73 (MFA 1719, EDS 1847, MFB 1764)			
LUNGHEZZA TRATTA (Amarro–Amarro)	2116.06						2116.06			
NUMERO del PALO		29					30			31
CAMPATA (dislivello)		582.53 (−88.19)					315.40 (−0.86)			
TIPO di PALO/ALTEZZA		VL+33					NV+21			VL+27
ARMAMENTO CONDUTTORE		LDS					VSS			LDS
ARMAMENTO TREFOLO		S					S			S
NATURA TERRENO			Terreno franoso							
COMUNE (Provincia)	Bisaccia (AV)						Bisaccia (AV)			

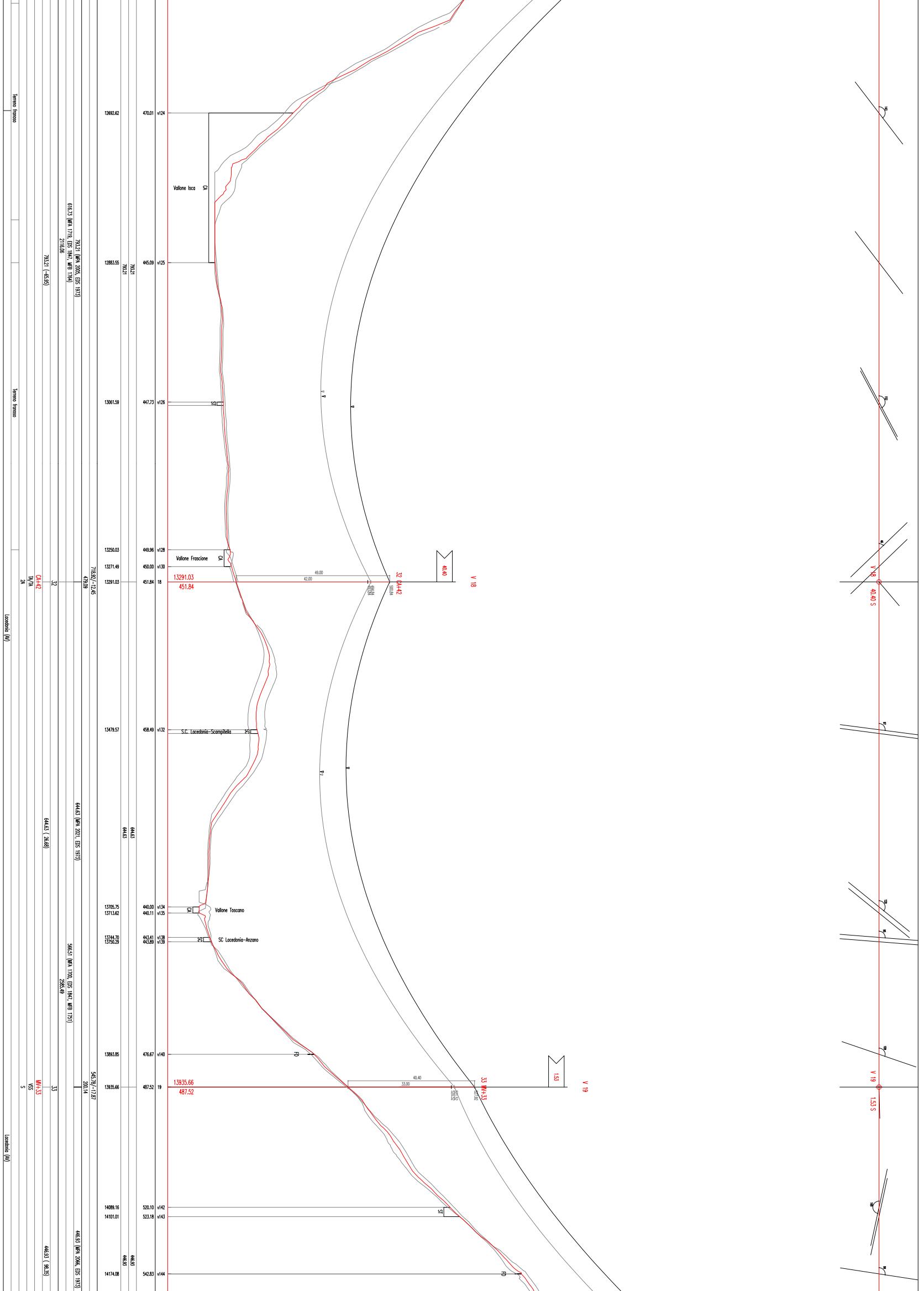
Terreno franoso
Terreno franoso
Lacedonia (AV)
Lacedonia (AV)
793.21 (-65.95)
2116.06
616.73 (MFA 1719, EDS 1847, MFB 1764)
793.21 (MPA 2005, EDS 1973)
793.21
793.21
12692.62
470.01 v124
12883.55
445.09 v125
13061.59
447.73 v126
Vallone Isca
CA
13250.03
449.96 v128
13271.49
450.00 v130
Vallone Frascione
CA
13291.03
451.84 18
13291.03
451.84
2A
TA/TA
CA+42
32
479.09
718.92/-12.45
49.00
42.00
500.84
32 CA+42
40.40
V 18
V 18
40.40 S
13479.57
458.49 v132
S.C. Lacedonia-Scampitella
SC
644.63 (26.68)
644.63 (MPA 2021, EDS 1973)
644.63
644.63
13705.75
440.00 v134
13713.62
440.11 v135
Vallone Toscano
CA
13744.70
443.41 v138
13750.29
443.89 v139
SC Lacedonia-Anzano
SC
2585.49
566.51 (MFA 1700, EDS 1847, MFB 1751)
13893.85
476.67 v140
FD
13935.66
487.52 19
13935.66
487.52
S
VSS
MV+33
33
200.14
545.78/-17.87
40.40
33.00
527.92
33 MV+33
1.53
V 19
V 19
1.53 S
14089.16
520.10 v142
14101.01
523.18 v143
ST
446.93 (98.35)
446.93 (MPA 2066, EDS 1973)
446.93
446.93
14174.08
542.83 v144
FD

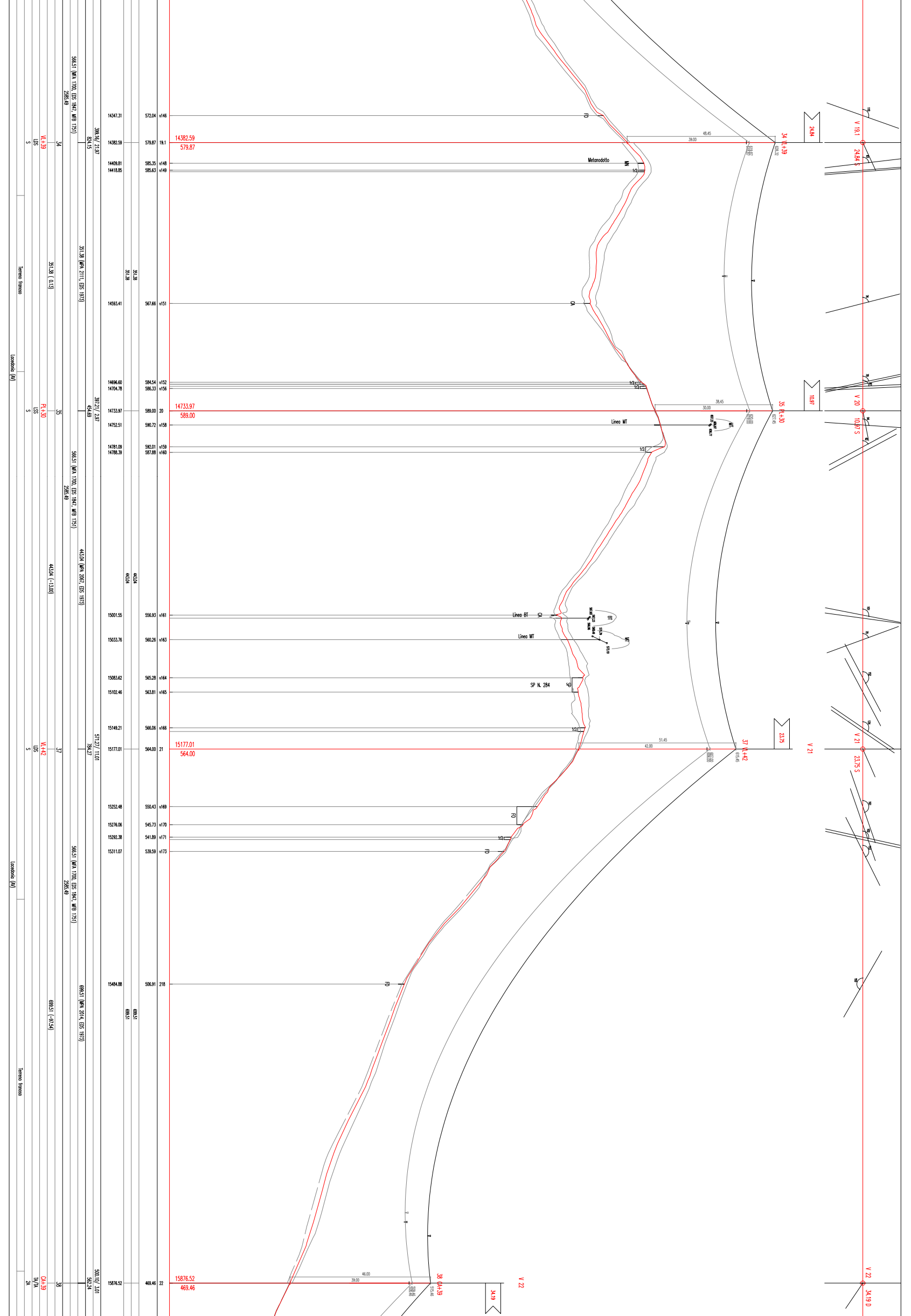
14347.31
572.04 v146
FD
14382.59
579.87 19.1
14382.59
579.87
34 VL+39
24.84
V 19.1
24.84 S
399.16/ 21.97
824.15
566.51 (MPA 1700, EDS 1847, MFB 1751)
2385.49
VL+39
LDS
S
34
48.45
39.00
14409.81
585.35 v148
14418.85
585.63 v149
Metanodotto
MN
ST
351.38 (MPA 2111, EDS 1973)
351.38 (0.13)
351.38
351.38
Terreno franoso
14593.41
567.66 v151
CA
14696.60
584.54 v152
14704.78
586.33 v156
ST
LST
14733.97
589.00 20
14733.97
589.00
35 PL+30
10.97
V 20
10.97 S
397.21/ 2.97
454.69
PL+30
LSS
S
35
38.45
30.00
14752.51
590.72 v158
Linea MT
MT
14781.09
592.01 v159
14788.39
587.88 v160
ST
566.51 (MPA 1700, EDS 1847, MFB 1751)
2385.49
443.04 (MPA 2067, EDS 1973)
443.04 (-13.00)
443.04
443.04
Locodonia (AV)
15001.55
556.93 v161
Linea BT
CA
BT
15033.76
560.26 v163
Linea MT
MT
15083.62
565.28 v164
15102.46
563.81 v165
SP N. 284
15149.21
566.06 v166
ST
15177.01
564.00 21
15177.01
564.00
37 VL+42
23.75
V 21
23.75 S
571.27/ 11.01
784.27
VL+42
LDS
S
37
51.45
42.00
15252.48
550.43 v169
FO
15276.06
545.73 v170
15292.38
541.89 v171
ST
15311.07
539.59 v173
FO
566.51 (MPA 1700, EDS 1847, MFB 1751)
2385.49
Locodonia (AV)
15484.88
506.91 218
FO
699.51 (MPA 2014, EDS 1973)
699.51 (-97.54)
699.51
699.51
Terreno franoso
15876.52
469.46 22
15876.52
469.46
38 CA+39
34.19
V 22
34.19 D
500.10/ 3.01
562.24
CA+39
1A/1A
2A
38
46.00
39.00

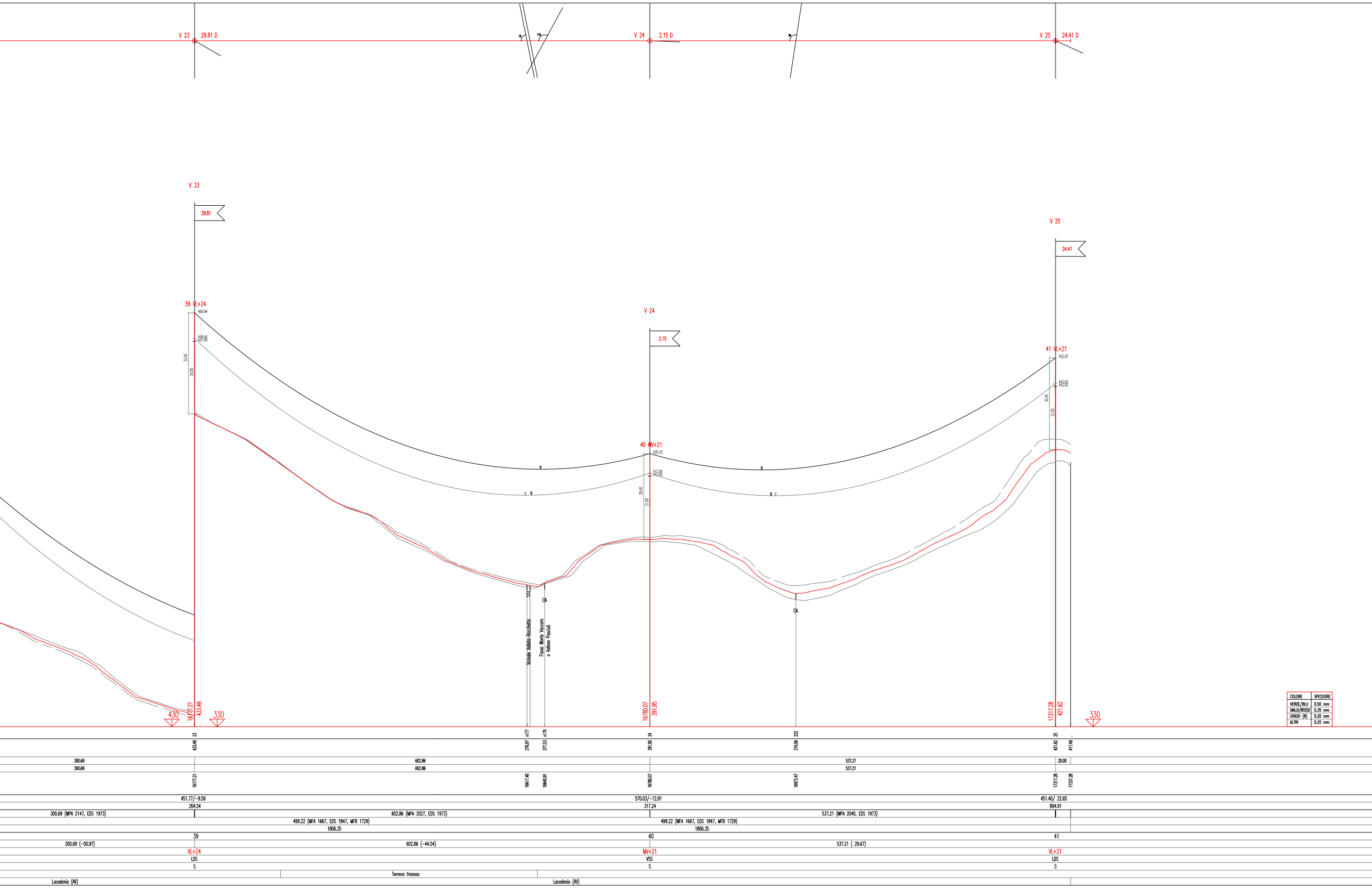
V 23
29.81 D
79
118
V 24
2.15 D
99
V 25
24.41 D
V 23
29.81
V 24
2.15
V 25
24.41
39 VL+24
466.94
458.49
457.49
33.45
24.00
40 MV+21
420.35
413.95
412.95
28.40
21.00
41 VL+21
452.07
443.62
442.62
30.45
21.00
ST
CA
Vicinale Vallata–Rocchetta
Fosso Monte Vaccaro
o Vallone Pasciuti
CA
430
330
330
16177.21
433.49
16780.07
391.95
17317.28
421.62
23
433.49
v177
376.97
v179
377.53
24
391.95
222
374.06
25
421.62
.
417.49
300.69
300.69
602.86
602.86
537.21
537.21
20.00
16177.21
16617.40
16640.91
16780.07
16973.47
17317.28
17337.28
451.77/–9.56
264.54
570.03/–12.91
317.24
451.40/ 22.65
894.91
300.69 (MPA 2147, EDS 1973)
602.86 (MPA 2027, EDS 1973)
537.21 (MPA 2040, EDS 1973)
499.22 (MFA 1667, EDS 1847, MFB 1729)
1806.35
499.22 (MFA 1667, EDS 1847, MFB 1729)
1806.35
39
40
41
300.69 (–50.97)
602.86 (–44.54)
537.21 (29.67)
VL+24
MV+21
VL+21
LDS
VSS
LDS
S
S
S
Terreno franoso
Lacedonia (AV)
Lacedonia (AV)

COLORE	SPESSORE
VERDE/BLU	0.50 mm
GIALLO/ROSSO	0.35 mm
GRIGIO (8)	0.20 mm
ALTRI	0.25 mm

Dott. Ing. PAOLO PATERNO'
ORDINE INGEGNERI ROMA N. 21938

REVISIONI					
00	[illegible]/2011	EMISSIONE PER PTO	L. [illegible] STUDIO [illegible]	S. [illegible] SRI-PRI NA	F. [illegible] SRI-PRI NA
N.	DATA	DESCRIZIONE	ELABORATO	VERIFICATO	APPROVATO

TIPOLOGIA DELL'ELABORATO	CODIFICA DELL'ELABORATO	
profilo planoaltimetrico	LEFR10015BGL00163	Terna

PROGETTO	TITOLO
wbs: TE-FR-10-015	Elettrodotto 380 kV ST "S.E. Bisaccia-S.E. Deliceto" e opera connessa Profilo planoaltimetrico Sost. n. 29 - Sost. n. 41
RICAVATO DAL DOC. TERNA	
CLASSIFICAZIONE DI SICUREZZA	

NOME DEL FILE	SCALA CAD	FORMATO	SCALA	FOGLIO
LEFR10015BGL00163_00.dwg	1 unità =	3650 x 650	1:2000 / 1:500	1 / 1

Questo documento contiene informazioni di proprietà Terna S.p.A. e deve essere utilizzato esclusivamente dal destinatario in relazione alle finalità per le quali è stato ricevuto. E' vietata qualsiasi forma di riproduzione o di divulgazione senza l'esplicito consenso di Terna S.p.A.

This document contains information proprietary to Terna S.p.A. and it will have to be used exclusively for the purposes for which it has been furnished. Whatsoever shape of spreading or reproduction without the written permission of Terna S.p.A. is prohibit.