PROVINCIA DI AVELLINO

Comune di BISACCIA F.04 | Comune di LACEDONIA F.07 | Comu

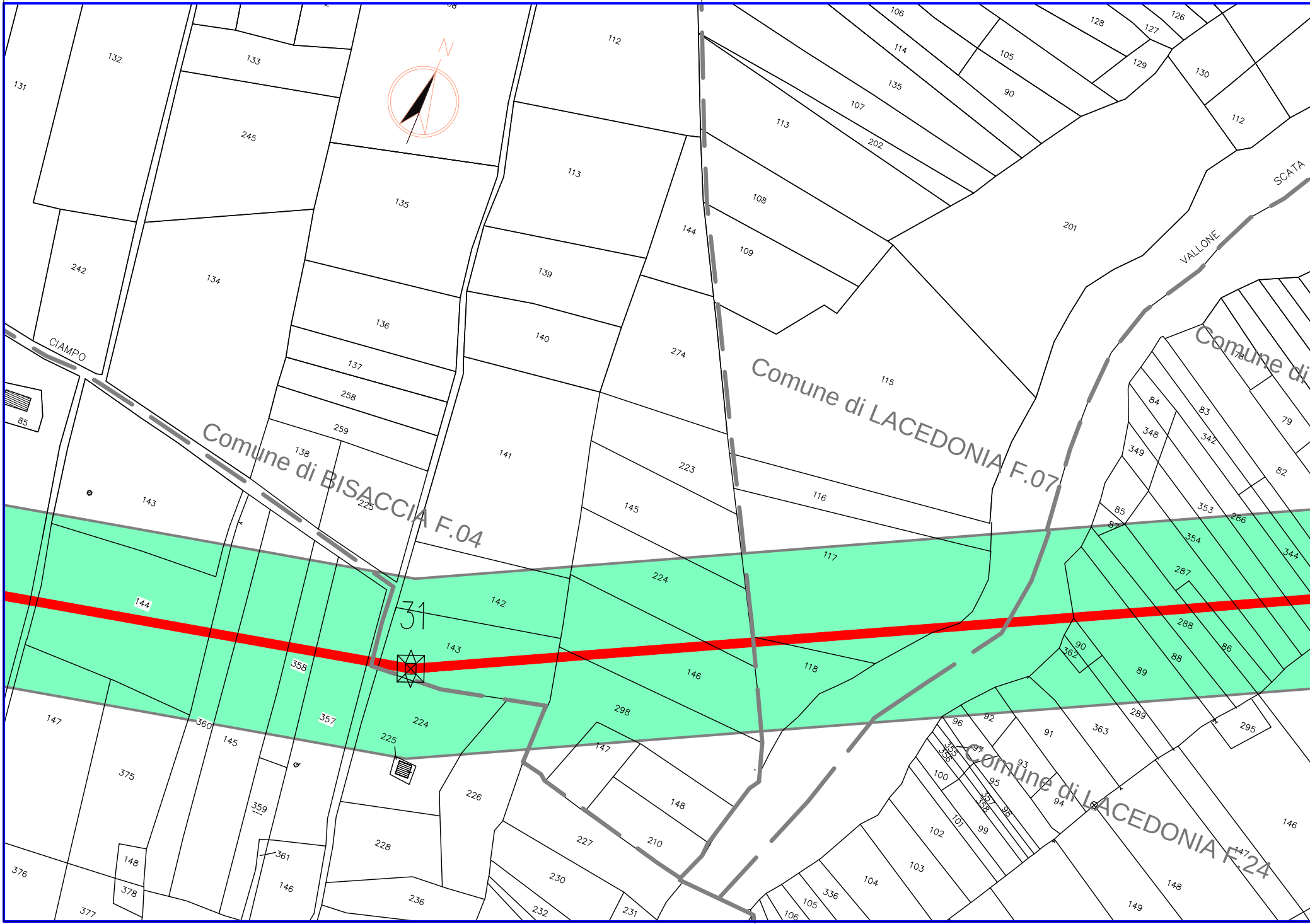
N
Comune di BISACCIA F.04
Comune di LACEDONIA F.07
Comune di LACEDONIA F.24
Comune di
CIAMPO
VALLONE
SCATA
31
131
132
133
245
135
134
242
136
137
258
259
138
85
143
225
144
358
357
360
145
147
375
376
378
377
148
359
361
146
224
225
226
228
236
112
113
139
140
141
142
143
274
144
223
145
224
146
298
147
148
210
227
230
232
231
116
117
118
106
114
135
107
202
113
108
109
105
90
128
127
126
129
130
112
201
115
78
79
84
83
348
342
349
82
85
87
353
286
354
344
287
288
86
90
362
89
88
289
295
96
92
91
363
97
355
356
93
95
100
94
357
358
98
101
99
102
103
104
336
105
106
146
147
148
149

Comune di BISACCIA F.05 | Comune di LACEDONIA F.24

PROVINCIA DI AVELLINO

une di LACEDONIA F.07 | Comune di LACEDONIA F.24

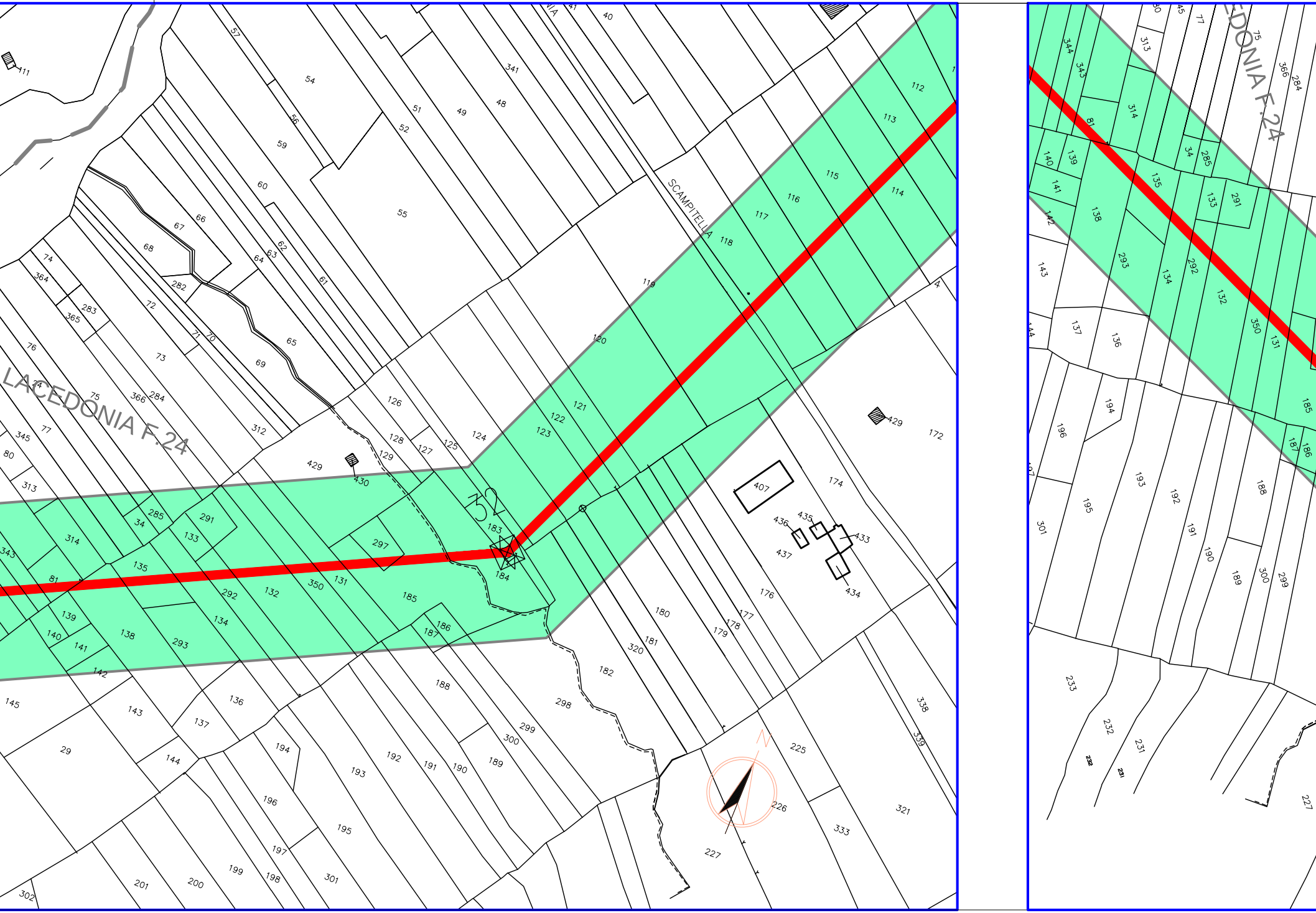
LACEDONIA F.24
SCAMPITELLA
32
183
184
N
EDONIA F.24
407
429
430
433
434
435
436
437

PROVINCIA

Comune di LACEDONIA F.24 | Comune di LACEDONIA F.08

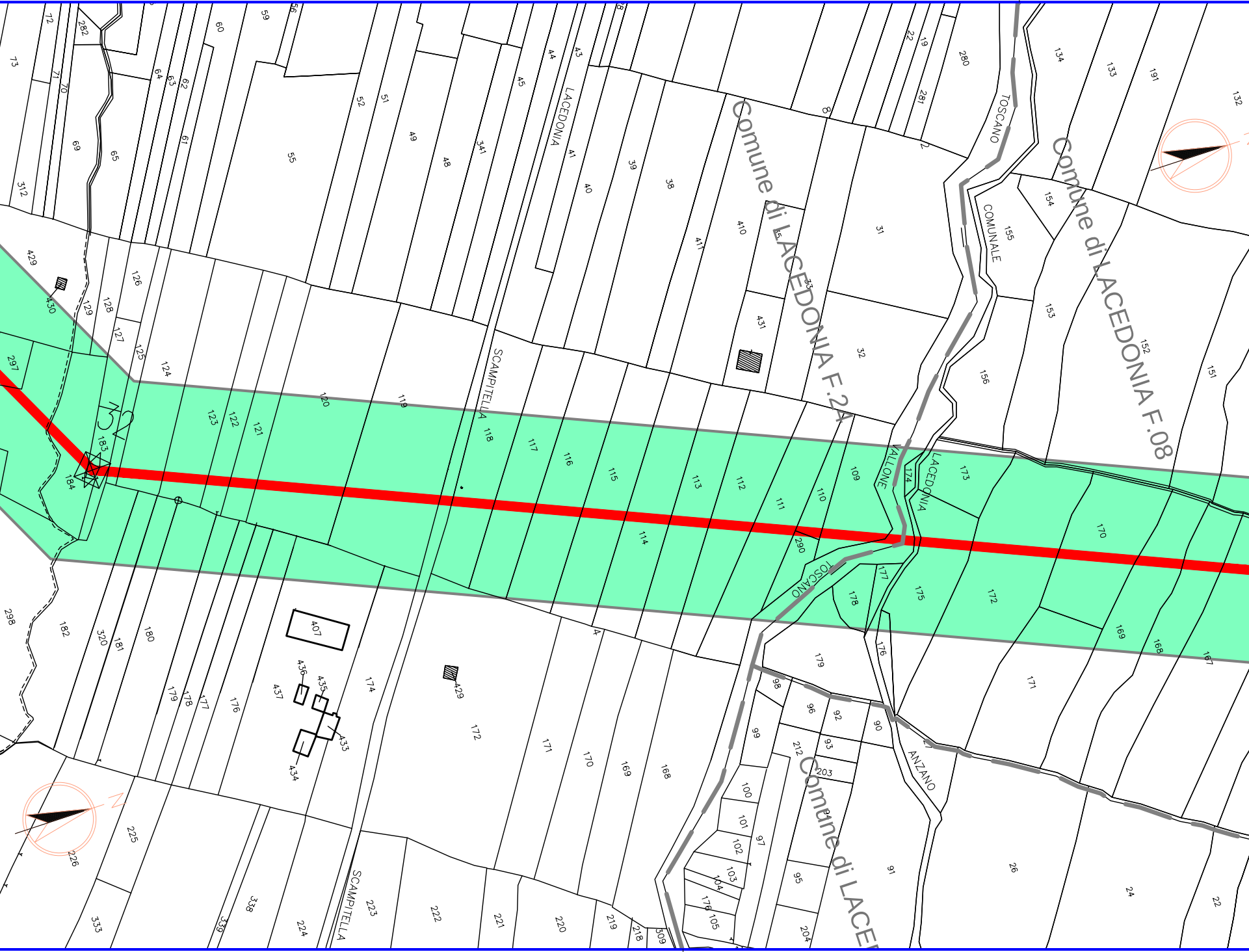
Comune di LACEDONIA F.24
Comune di LACEDONIA F.08
Comune di LACE
32
TOSCANO
COMUNALE
LACEDONIA
SCAMPITELLA
VALLONE
LACEDONIA
TOSCANO
ANZANO
SCAMPITELLA
N
N

Comune di LACEDONIA F.24 | Comune di LACEDONIA F.09

DI AVELLINO

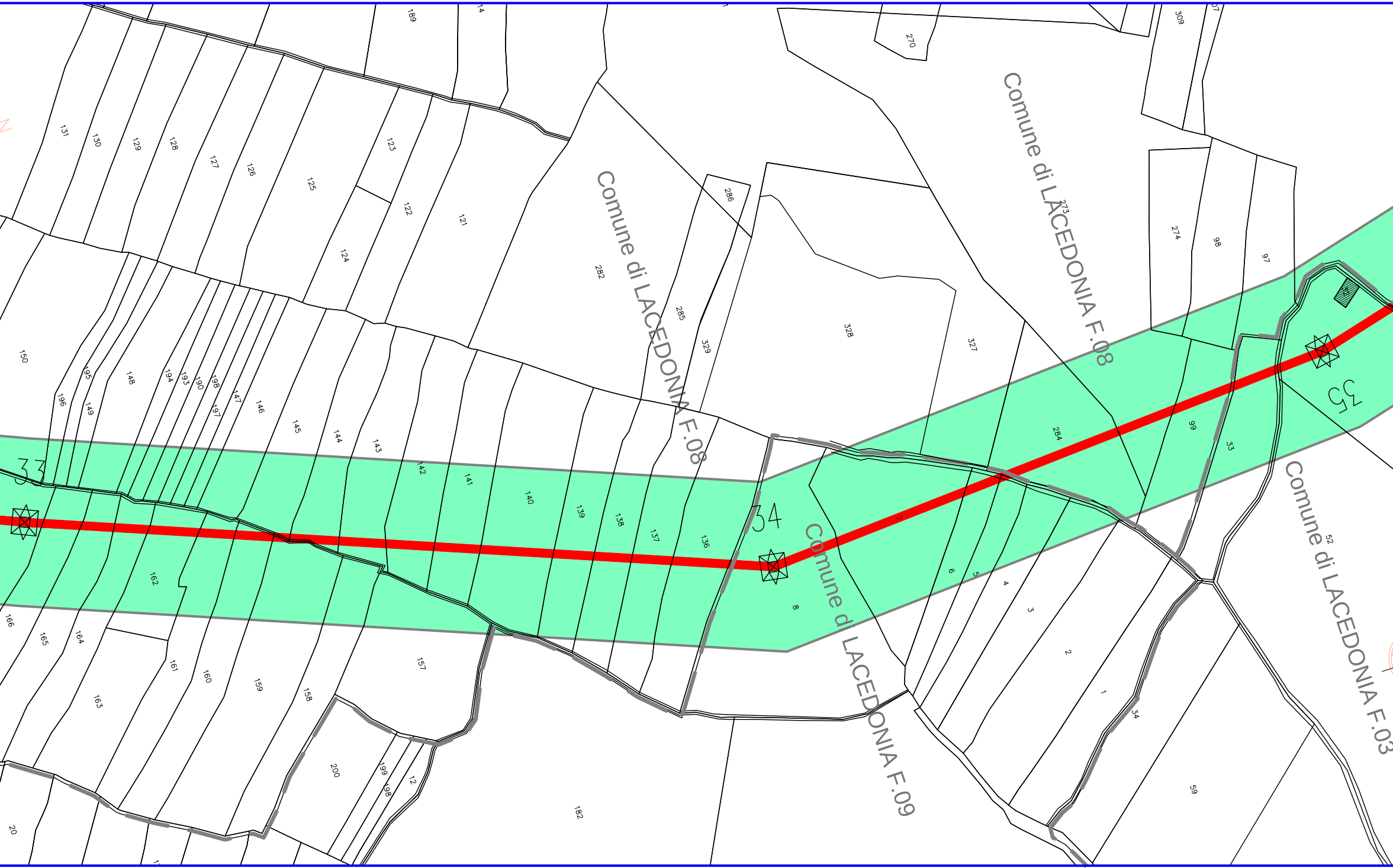
Comune di LACEDONIA F.08
Comune di LACEDONIA F.08
Comune di LACEDONIA F.09
Comune di LACEDONIA F.03
33
34
35
189
14
309
270
131
130
129
128
127
126
125
123
122
121
124
282
286
285
329
328
327
273
274
98
97
150
195
196
149
148
194
193
190
198
197
147
146
145
144
143
142
141
140
139
138
137
136
284
99
33
52
7
6
5
4
3
2
1
34
59
8
162
166
165
164
163
161
160
159
158
157
200
199
198
12
182
20

Comune di LACEDONIA F.09 | Comune di LACEDONIA F.03

PROVINCIA DI AVELLINO

Comune di LACEDONIA F.08	LAC. F.03

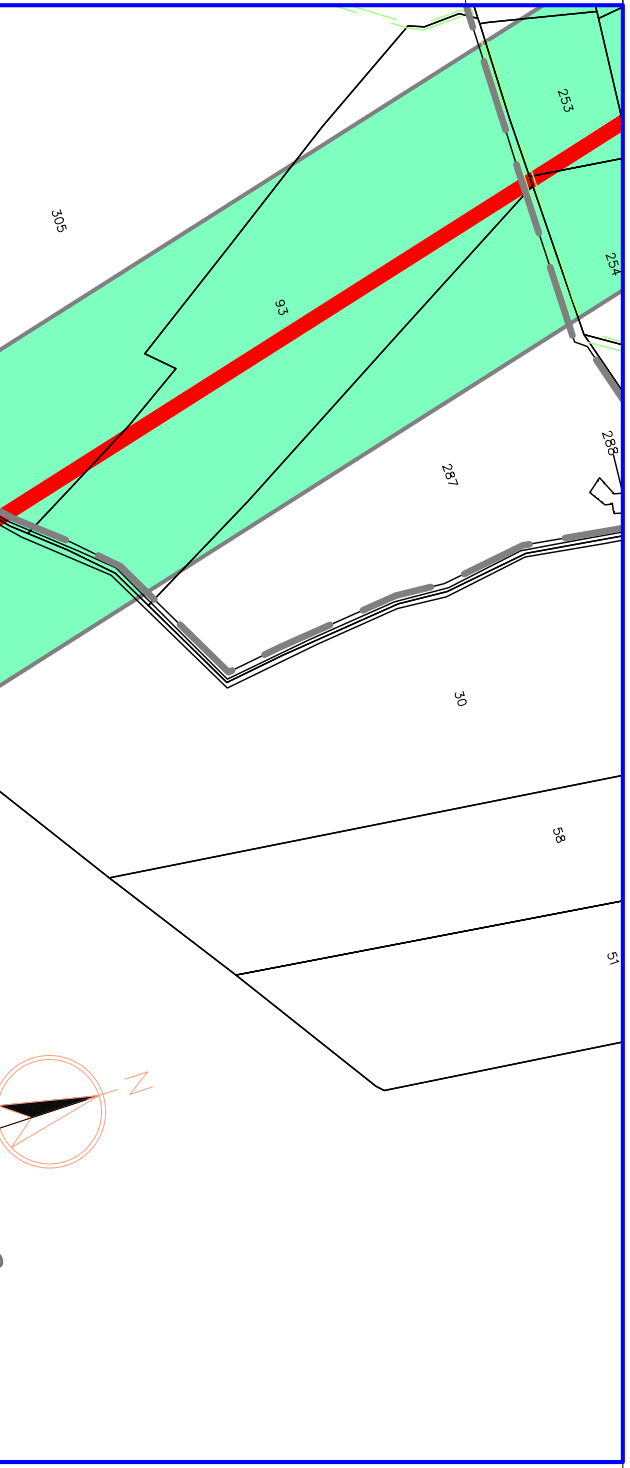
253
305
254
93
288
287
30
58
51
N

LEGENDA

🟥	Asse tracciato elettrodotto aereo 380 kV in PROGETTO
🟦	Asse tracciato elettrodotto aereo 150 kV in PROGETTO
-·-·-	Asse tracciato elettrodotto aereo 150 kV ESISTENTE
🟩	Area potenzialmente impegnata
XX	Numero di Riferimento Sostegno
⊠	Sostegno non in scala
☐	Area Stazioni Elettriche di Bisaccia e di Deliceto ESISTENTI

ORDINE DEGLI INGEGNERI DELLA PROVINCIA DI PALERMO
DOTT. ING.
ROBERTO CIRRINCIONE
Sez. A
n° 7947

REVISIONI

01	31/03/2014	Aggiornamento Tracciato Pic.45-69	L. Zuccolo Studio Zuccolo TV	E.Tapolin ING-REA-PRI-CS	R.Cirrincione ING-REA-PRI-CS
00	15/06/2011	EMISSIONE PER PTO	L.Zuccolo Studio Zuccolo TV	Stefano M. SRI - PRI NA	Paternò P. SRI - PRI NA
N.	DATA	DESCRIZIONE	ELABORATO	VERIFICATO	APPROVATO

TIPOLOGIA DELL'ELABORATO	CODIFICA DELL'ELABORATO	
Planimetria catastale	DEFR10015BGL00144	Terna

PROGETTO	TITOLO
wbs :TE-FR-10-015	Elettrodotto 380 kV ST "S.E.Bisaccia-S.E.Deliceto" e opera connessa Planimetria catastale - Comune di Lacedonia
RICAVATO DAL DOC. TERNA	
CLASSIFICAZIONE DI SICUREZZA	

NOME DEL FILE	SCALA CAD	FORMATO	SCALA	FOGLIO
DEFR10015BGL00144_01.dwg	1 unità = 1	FF (1827x297)	1: 2.000	1 / 2

Questo documento contiene informazioni di proprietà Terna S.p.A. e deve essere utilizzato esclusivamente dal destinatario in relazione alle finalità per le quali è stato ricevuto. E' vietata qualsiasi forma di riproduzione o di divulgazione senza l'esplicito consenso di Terna S.p.A.

This document contains information proprietary to Terna S.p.A. and it will have to be used exclusively for the purposes for which it has been furnished. Whichever shape of spreading or reproduction without the written permission of Terna S.p.A. is prohibit.