Comune di LACEDONIA F.08 Comune di LACEDONIA F.03

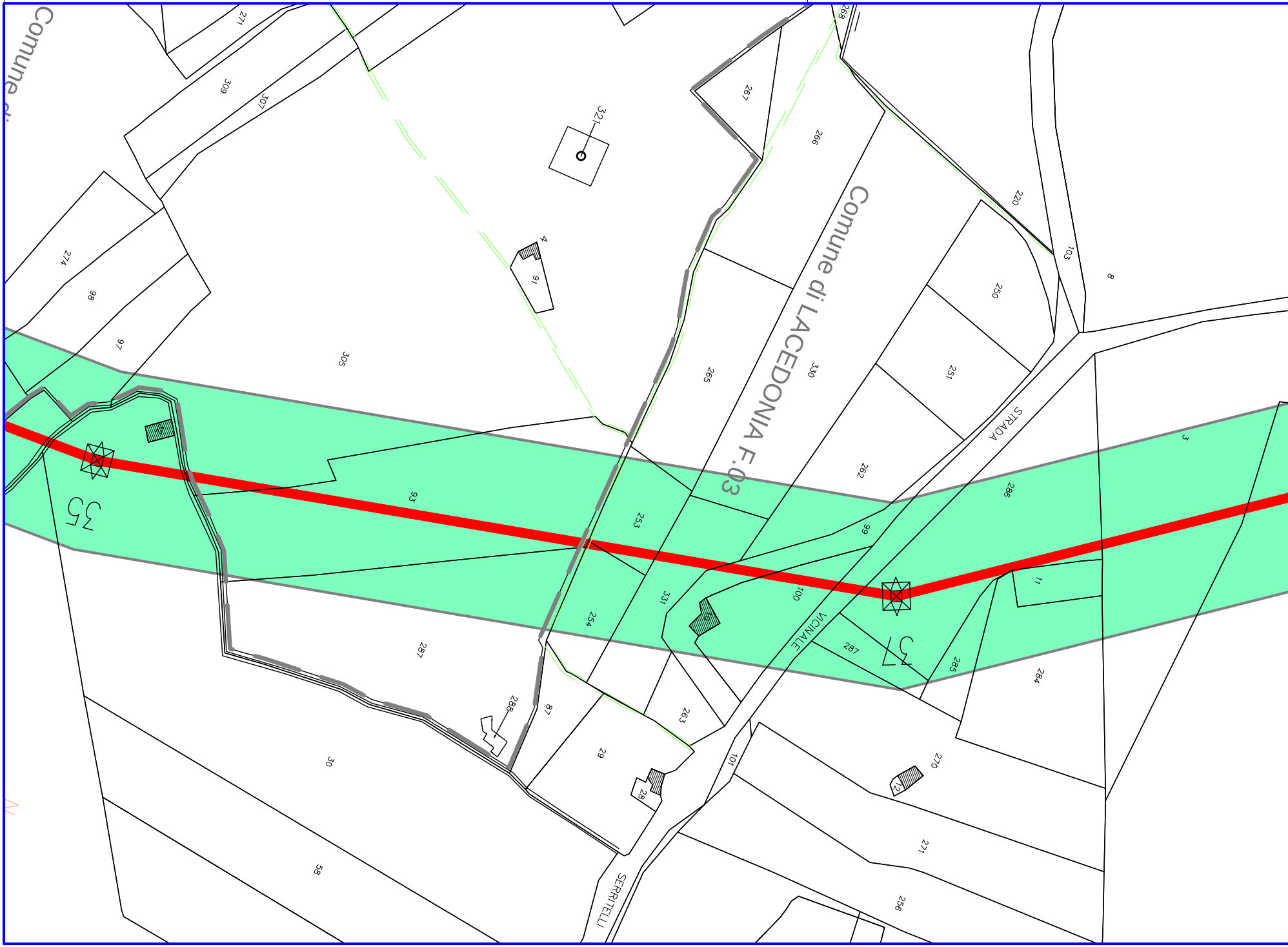
Comune di
Comune di LACEDONIA F.03
271
309
307
321
267
266
268
4
91
274
98
97
305
265
330
220
103
8
250
251
STRADA
VICINALE
262
286
3
93
253
99
11
100
331
254
287
285
284
35
57
288
87
263
29
28
101
270
72
271
256
30
58
SERRITELLI

Comune di LACEDONIA F.03

PROVINCIA DI AVELLINO

Comune di LACEDONIA F.03

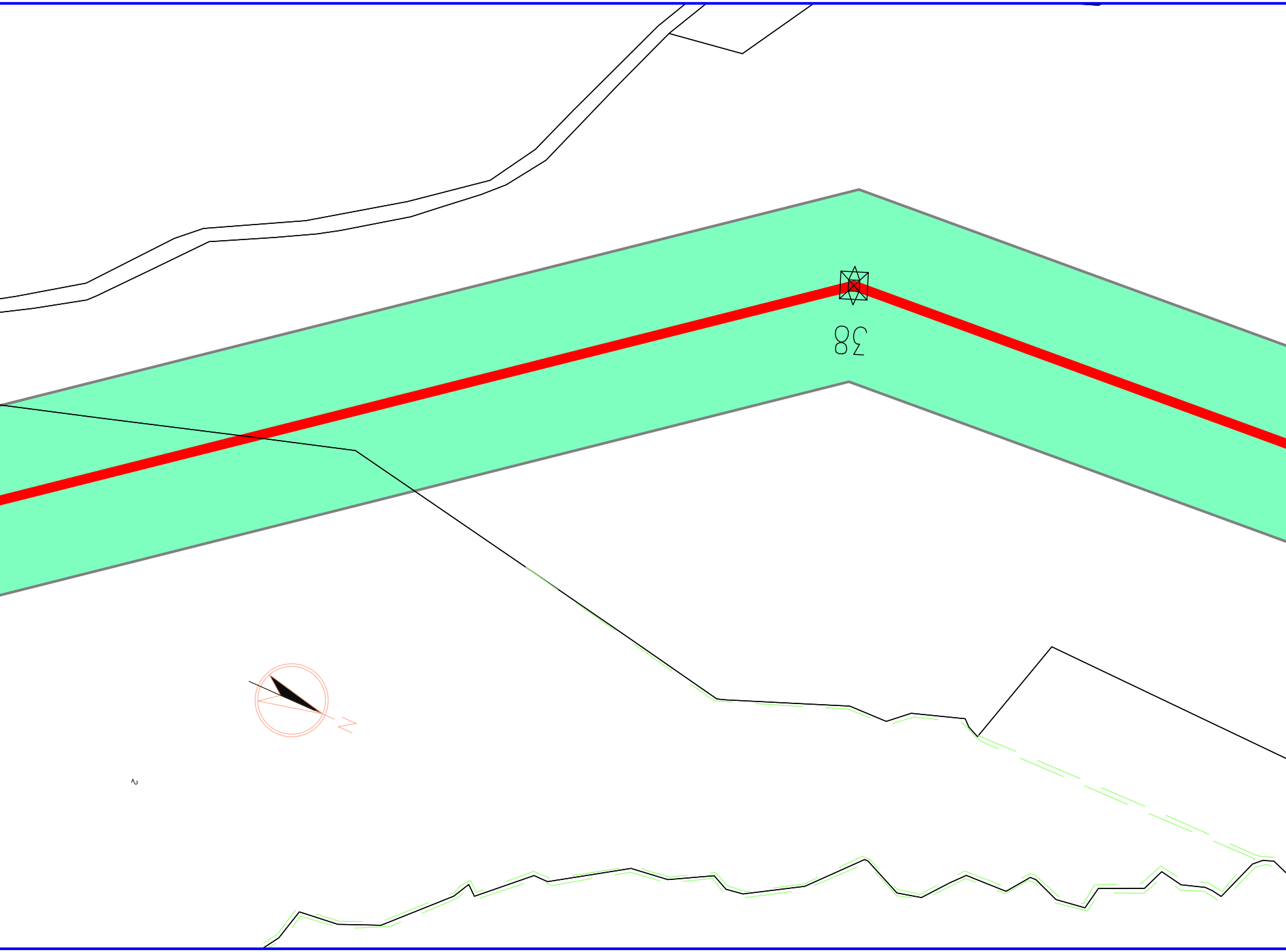

Comune di LACEDONIA F.03

PROVINCIA DI AVELLINO

Comune di LACEDONIA F.03

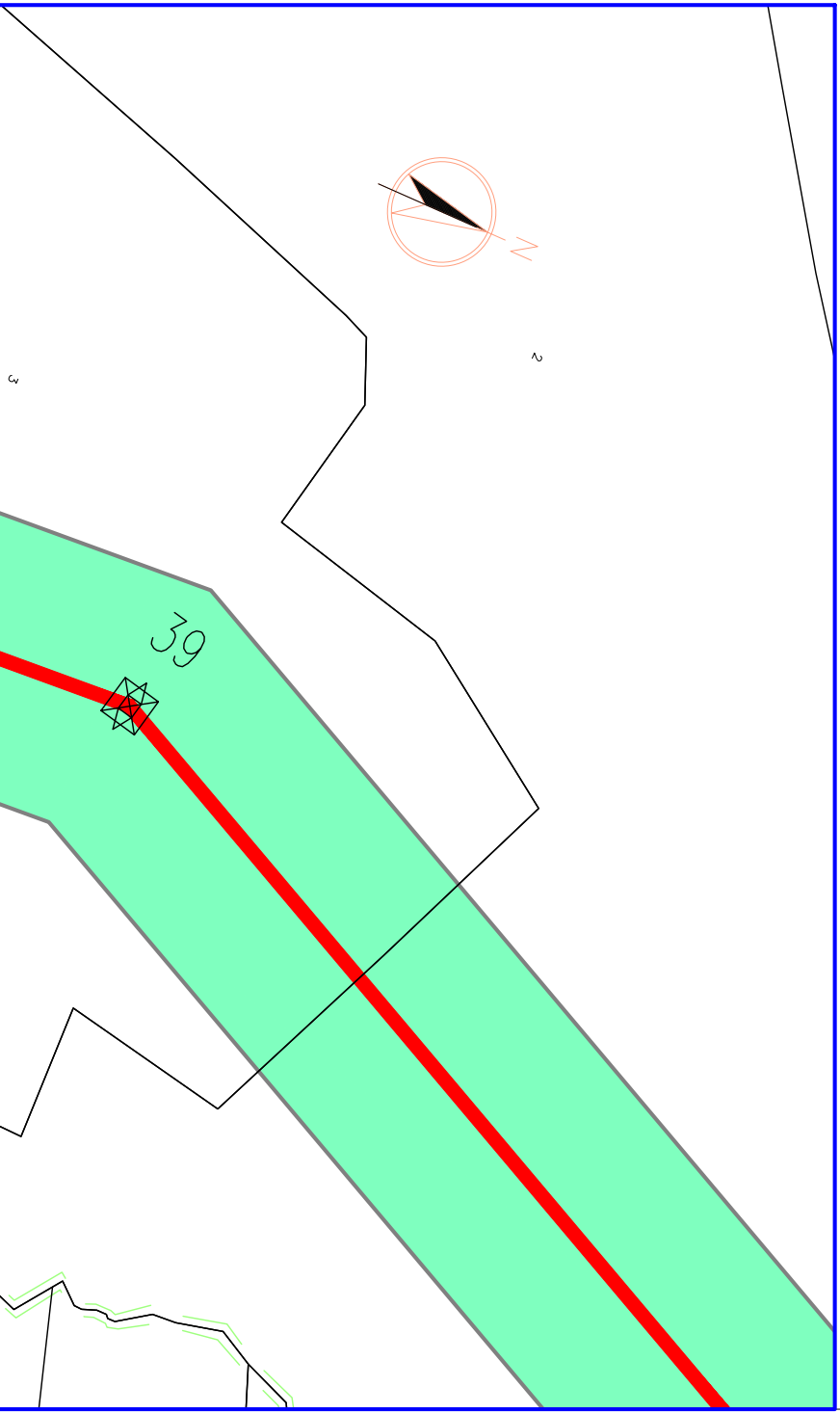

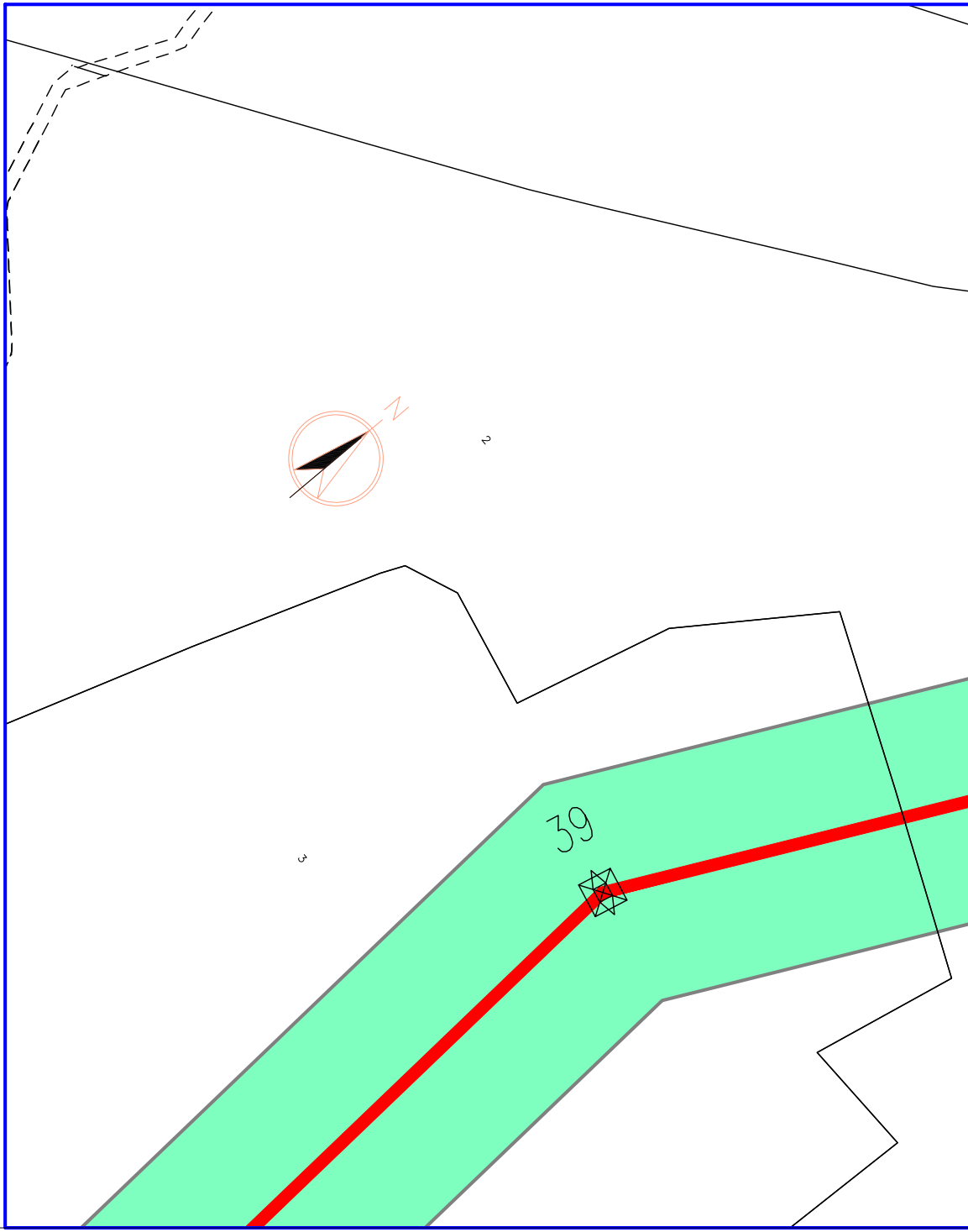

Comune di LACEDONIA F.03

PROVINCIA DI AVELLINO

Comune di LACEDONIA F.03 | Comune di LACEDONIA F.01

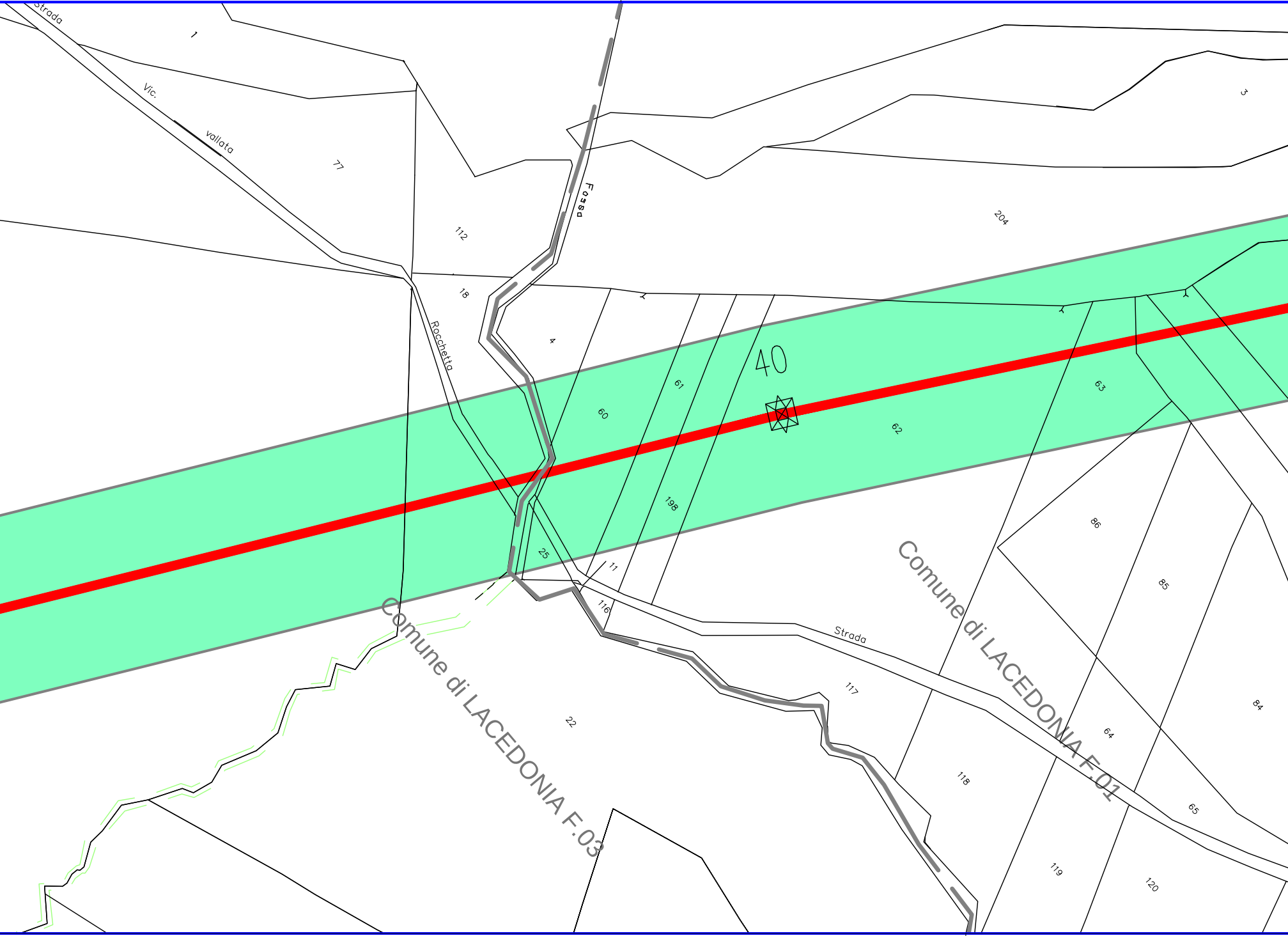
Strada
1
Vic.
vallata
77
112
Fosso
204
3
18
Rocchetta
4
60
61
40
62
63
198
25
11
116
Strada
117
22
86
85
84
64
65
118
119
120
Comune di LACEDONIA F.03
Comune di LACEDONIA F.01

Comune di LACEDONIA F.03 | Comune di LACEDONIA F.01

Comune di LACEDONIA F.01 | Comune di S. AGA

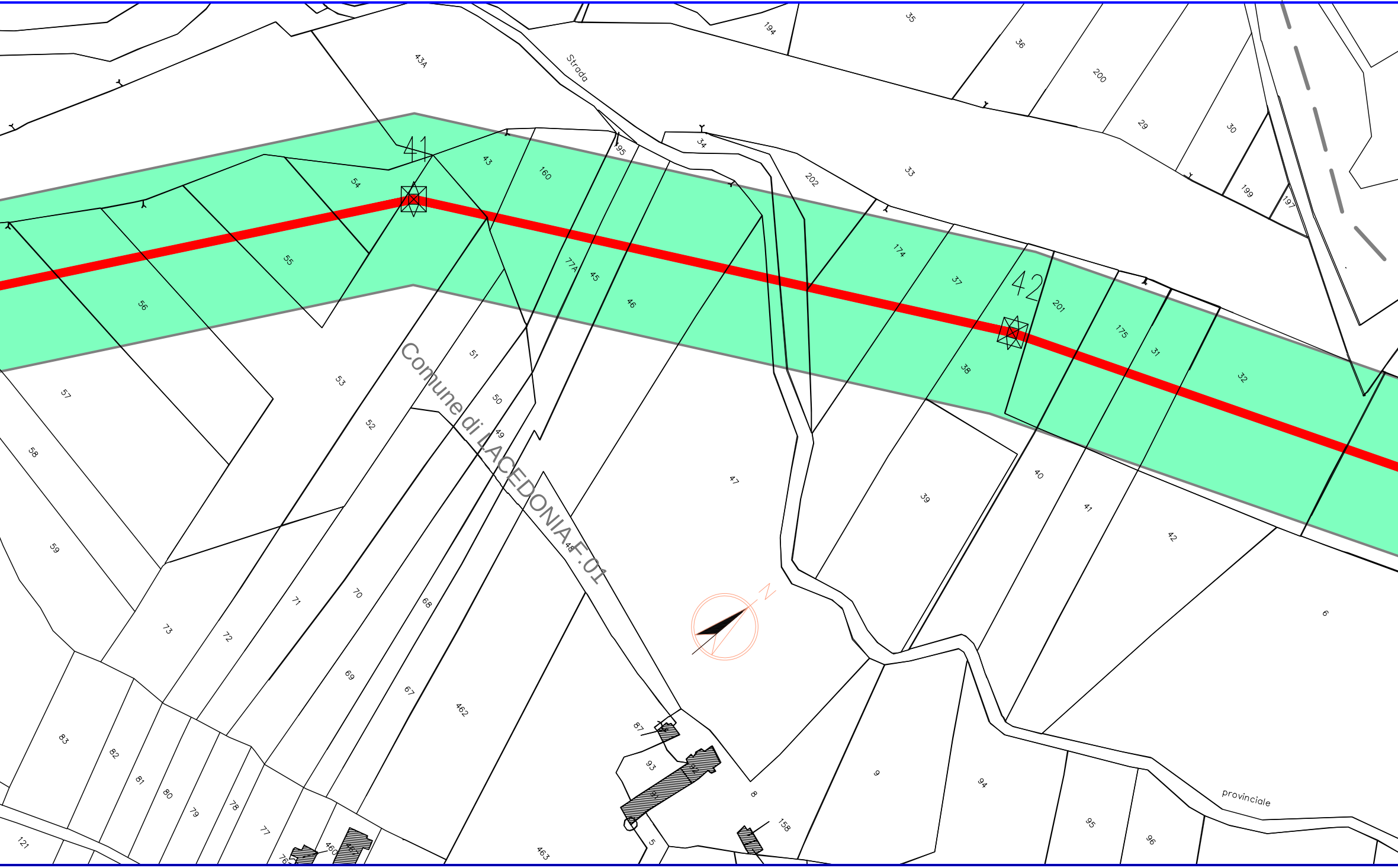
43A
Strada
194
35
36
200
29
30
199
197
34
33
202
95
43
160
41
54
55
56
57
58
59
53
52
51
50
49
77A
45
46
174
37
38
42
201
175
31
32
47
39
40
41
42
6
Comune di LACEDONIA F.01
48
N
71
70
68
69
67
462
72
73
83
82
81
80
79
78
77
121
460
463
87
93
5
8
9
158
94
95
96
provinciale

Comu

PROVINCIA DI AVELLINO

TA DI PUGLIA F.77

Comune di S. AGATA DI PUGLIA F.77 | LACEDONIA F.01

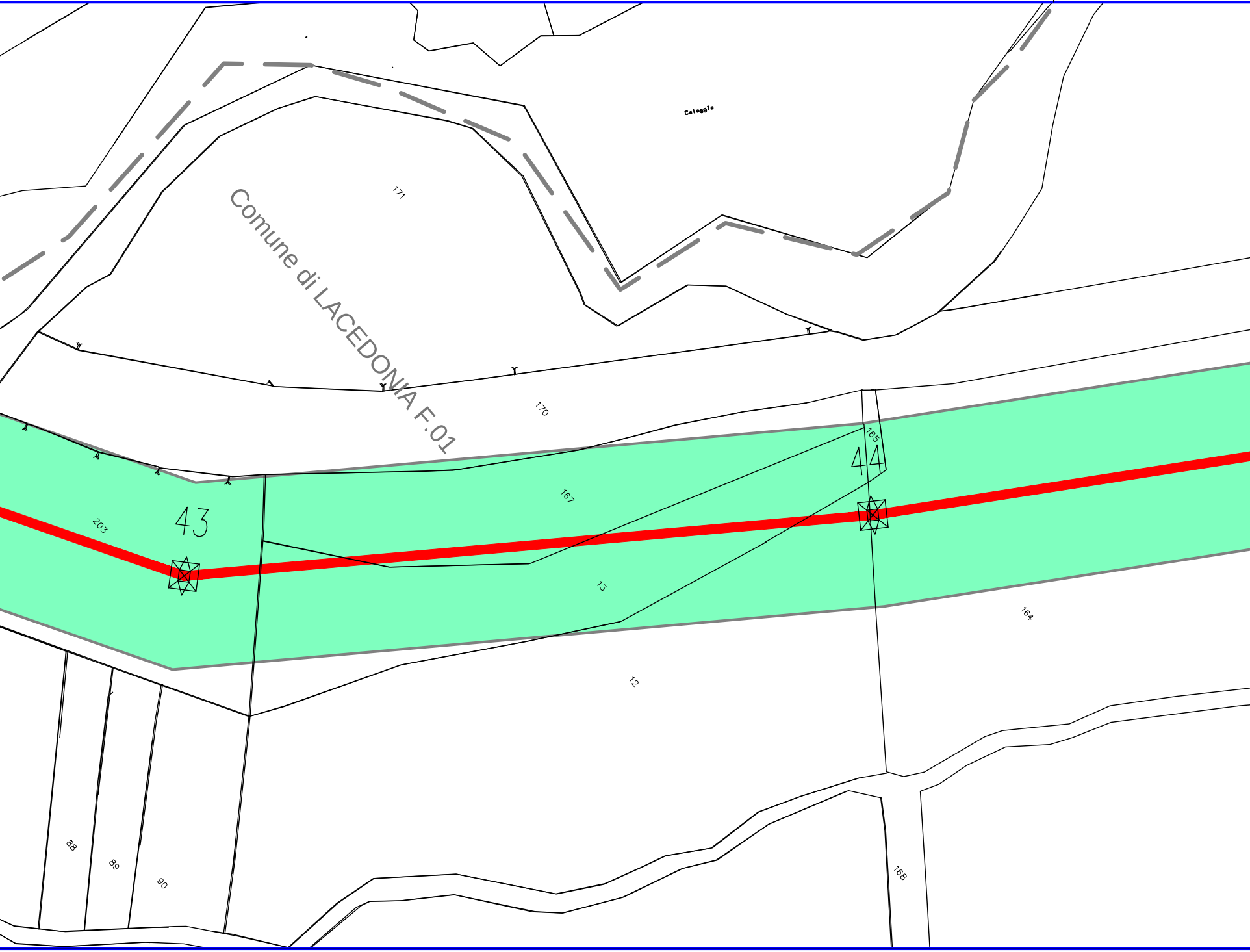
Celeggio
171
Comune di LACEDONIA F.01
170
165
44
167
43
203
13
164
12
88
89
90
168

ne di LACEDONIA F.01

PROVINCIA DI AVELLINO

LACEDONIA F.01 | Comune di ROCCHETTA S. ANTONIO F.15

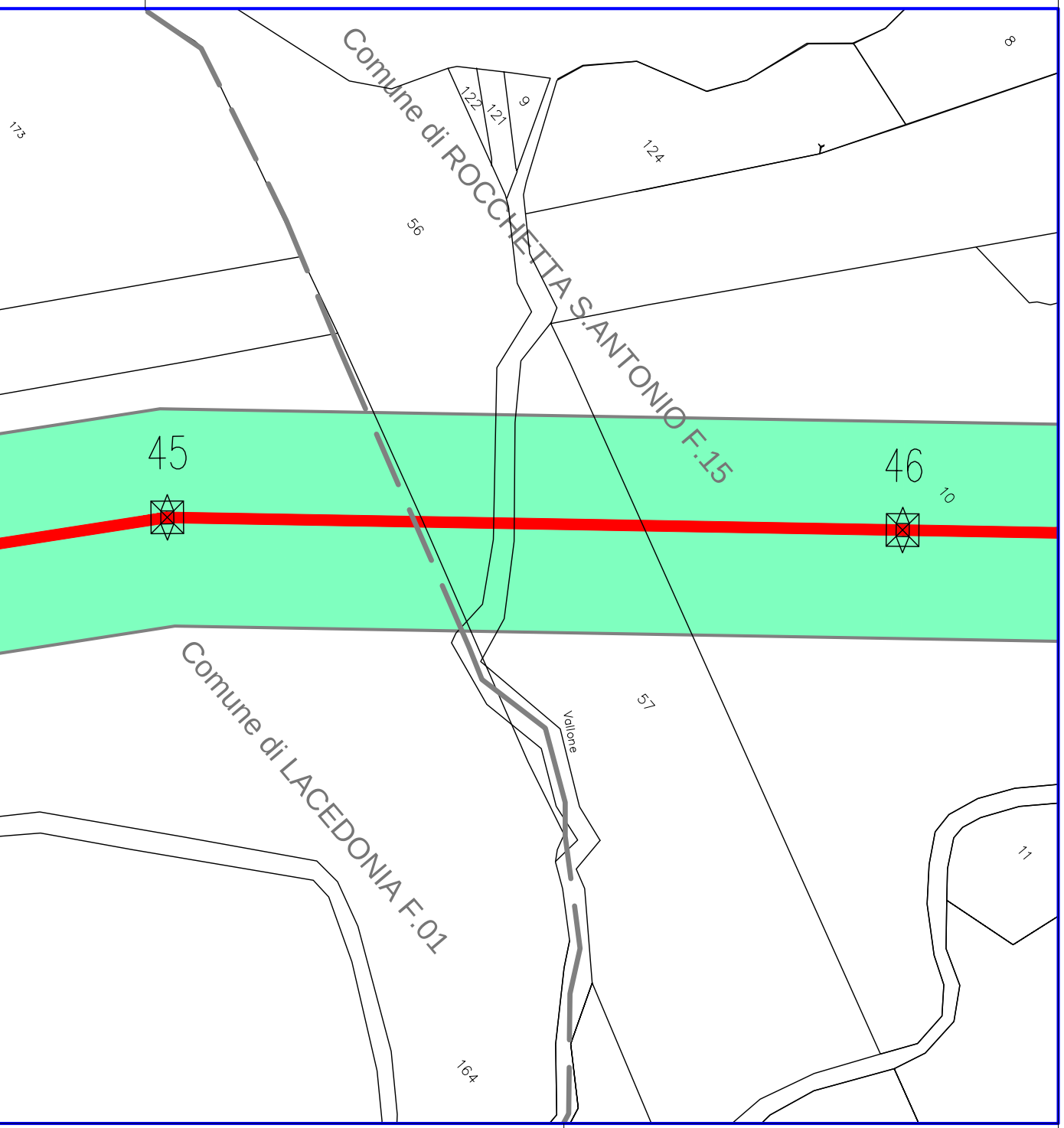
Comune di ROCCHETTA S.ANTONIO F.15
Comune di LACEDONIA F.01
45
46
173
56
122
121
9
124
8
10
57
Vallone
11
164

Comune di LACEDONIA F.01 | Comune di ROCCHETTA S. ANTONIO F.15

LEGENDA

🟥	Asse tracciato elettrodotto aereo 380 kV in PROGETTO
🟦	Asse tracciato elettrodotto aereo 150 kV in PROGETTO
-·-·-·	Asse tracciato elettrodotto aereo 150 kV ESISTENTE
🟩	Area potenzialmente impegnata
XX	Numero di Riferimento Sostegno
⊠	Sostegno non in scala
☐	Area Stazioni Elettriche di Bisaccia e di Deliceto ESISTENTI

REVISIONI

N.	DATA	DESCRIZIONE	ELABORATO
01	31/03/2014	Aggiornamento Tracciato Pic.45-69	L. Zuccolo Studio Zuccolo TV
00	15/06/2011	EMISSIONE PER PTO	L.Zuccolo Studio Zuccolo TV

TIPOLOGIA DELL'ELABORATO	CODIFICA DELL'ELABORATO
Planimetria catastale	DEFR10015BGL00144

PROGETTO	TITOLO
wbs :TE-FR-10-015	Elettrodotto 380 kV ST "S.E.Bisacci e opera connessa Planimetria catastale - Comune di
RICAVATO DAL DOC. TERNA	
CLASSIFICAZIONE DI SICUREZZA	

NOME DEL FILE	SCALA CAD	FORMATO	SCALA
DEFR10015BGL00144_01.dwg	1 unità = 1	FF (2656x297)	1: 2.000

Questo documento contiene informazioni di proprietà Terna S.p.A. e deve essere utilizzato esclusivamente dal destinatario
stato ricevuto. E' vietata qualsiasi forma di riproduzione o di divulgazione senza l'esplicito consenso di Terna S.p.A.

This document contains information proprietary to Terna S.p.A. and it will have to be used exclusively for the purposes for w
shape of spreading or reproduction without the written permission of Terna S.p.A. is prohibit.

ORDINE DEGLI INGEGNERI DELLA PROVINCIA DI PALERMO
DOTT. ING. ROBERTO CIRRINCIONE
Sez. A
n° 7947

E.Tapolin ING-REA-PRI-CS	R.Cirrincione ING-REA-PRI-CS
Stefano M. SRI - PRI NA	Paternò P. SRI - PRI NA
VERIFICATO	APPROVATO

Terna

ia-S.E.Deliceto"

Lacedonia

FOGLIO
2 / 2

in relazione alle finalità per le quali è

hich it has been furnished. Whichever