PLANIMETRIA

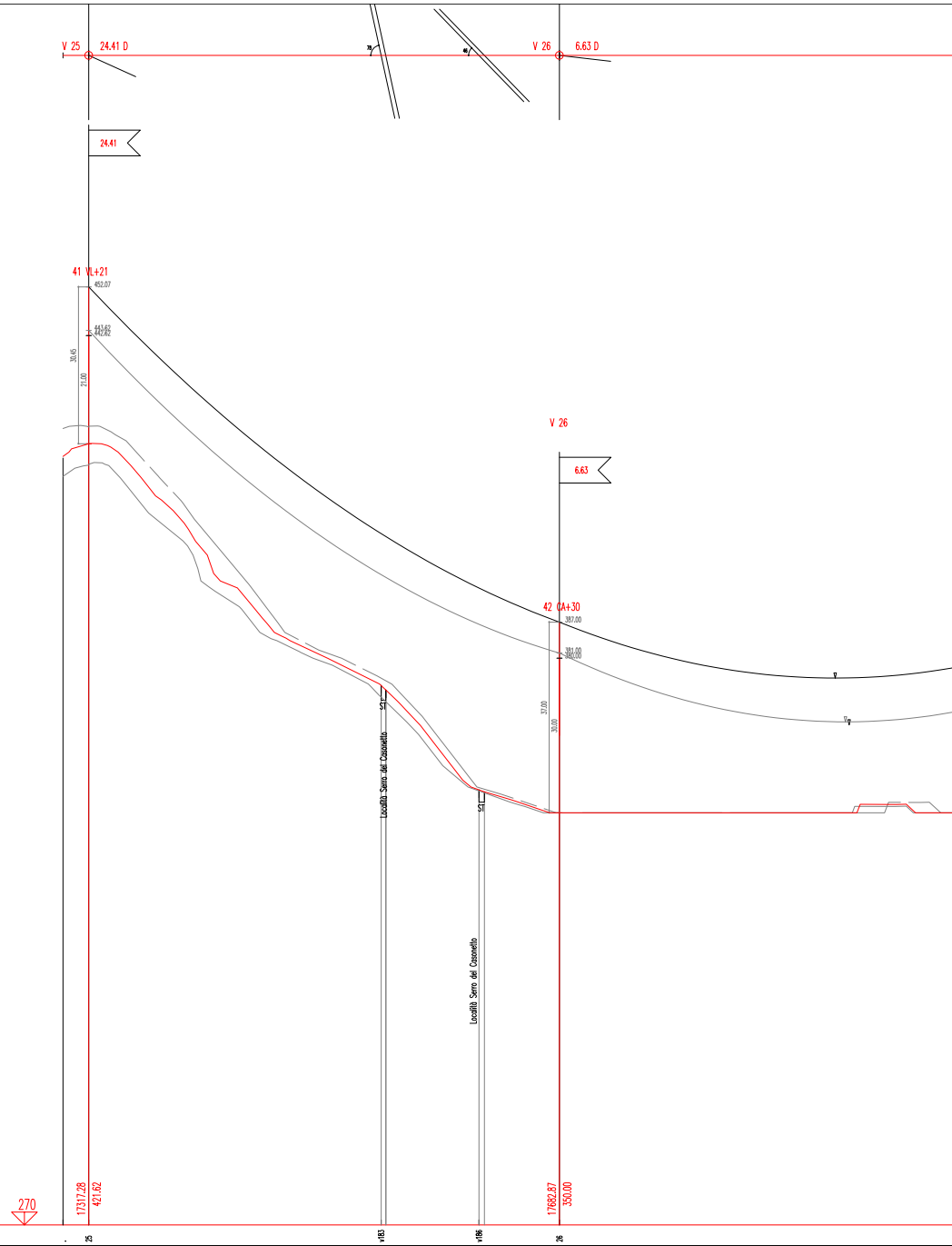
V 25
24.41 D
78
46
V 26
6.63 D
24.41
41 VL+21
452.07
443.62
442.62
30.45
21.00
V 26
6.63
42 CA+30
387.00
381.00
380.00
37.00
30.00
ST
Località Serro del Casonetto
ST
Località Serro del Casonetto
17317.28
421.62
17682.87
350.00
270

LEGENDA

× Vertice catenaria in condizione MF

▿ Vertice catenaria in condizione MP

1:500

SCALE 1:2000

Convenzione angolare: Gradi sessadecimali

Mezzacosta sinistra

10m

Profilo principale

10m

Mezzacosta destra

.

COLORE	SPESSORE
VERDE/BLU	0.50 mm
GIALLO/ROSSO	0.35 mm
GRIGIO (8)	0.20 mm
ALTRI	0.25 mm

VERTICI e STAZIONI	.	25		v183	v186	26	
QUOTE TERRENO	418.85	421.62		374.71	354.44	350.00	
DISTANZE PARZIALI	20.00		365.60				348.97
LUNGHEZZE RETTIFILI	20.00		365.60				348.97
PROGRESSIVE	17297.28	17317.28		17544.37	17620.34	17682.87	
CAMPATA MEDIA/COSTANTE ALTIMETRICA(%)		451.40/ 22.65				357.28/−14.55	
CAMPATA GRAVANTE		894.91				72.40	
CAMPATA EQUIV. FUNE (Parametro)			365.60 (MPA 2102, EDS 1973)				348.97 (MPA 2112, EDS 1973)
CAMPATA EQUIV. COND. (Parametro)			499.22 (MFA 1667, EDS 1847, MFB 1729)				
LUNGHEZZA TRATTA (Amarro−Amarro)			1806.35				
NUMERO del PALO		41				42	
CAMPATA (dislivello)			365.60 (−62.62)				348.97 (−9.00)
TIPO di PALO/ALTEZZA		VL+21				CA+30	
ARMAMENTO CONDUTTORE		LDS				TA/TA	
ARMAMENTO TREFOLO		S				2A	
NATURA TERRENO							
COMUNE (Provincia)							Lacedonia (AV)

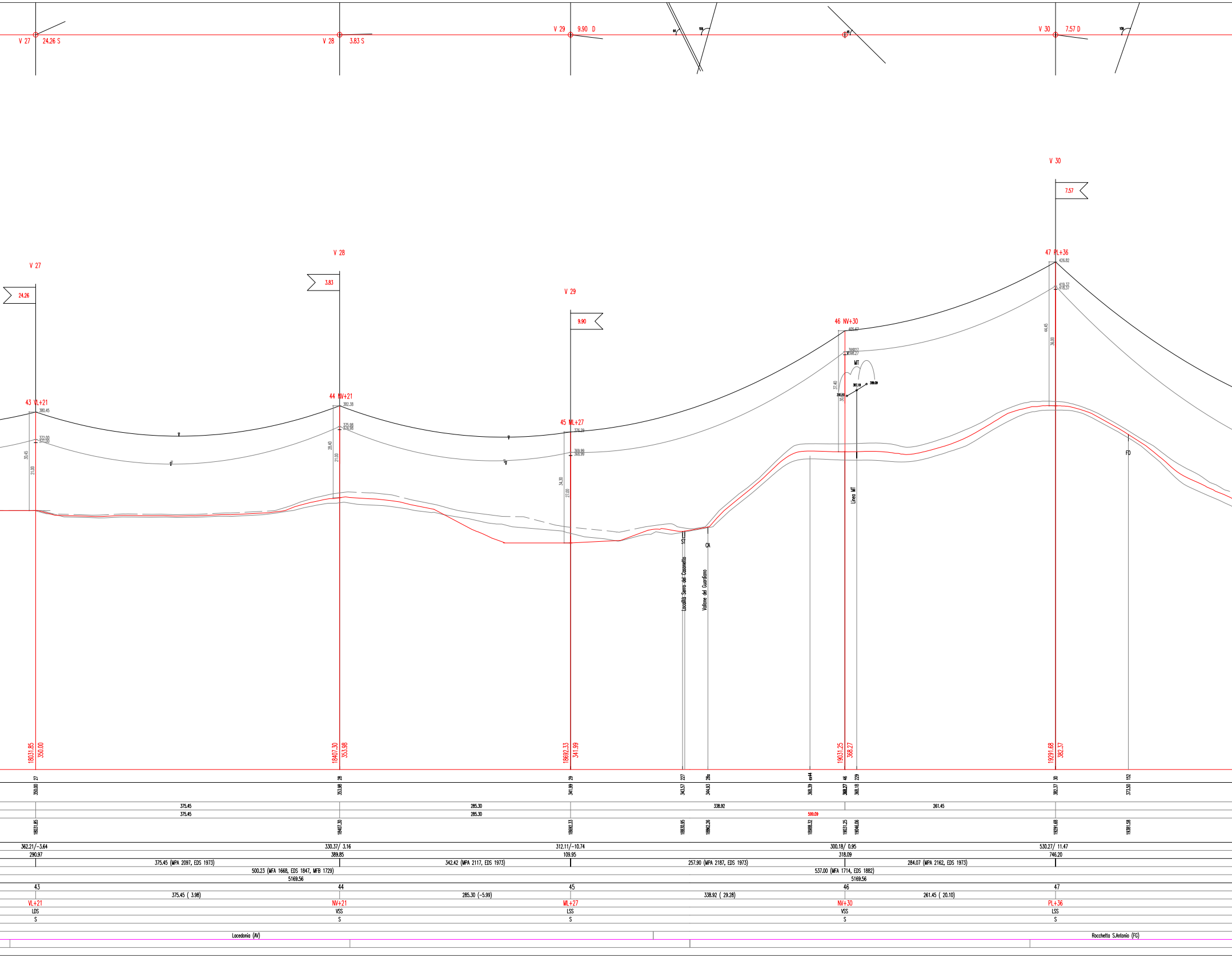
V 27
24.26 S
V 28
3.83 S
V 29
9.90 D
V 30
7.57 D
V 27
24.26
V 28
3.83
V 29
9.90
V 30
7.57
43 VL+21
380.45
373.00
372.00
30.45
21.00
44 NV+21
382.38
375.98
374.98
28.40
21.00
45 ML+27
376.39
369.99
368.99
34.30
27.00
46 NV+30
405.67
399.27
398.27
37.40
30.00
MT
396.60
397.18
399.09
Linea MT
47 PL+36
426.82
419.37
418.37
44.45
36.00
Località Serra del Casonetto
Vallone del Guardiano
CA
FO
18031.85
350.00
18407.30
353.98
18692.33
341.99
19031.25
368.27
19291.68
382.37
27
28
29
227
28a
ex44
46
229
30
152
350.00
353.98
341.99
343.57
344.93
368.39
368.27
368.18
382.37
373.50
375.45
285.30
338.92
261.45
375.45
285.30
599.09
18031.85
18407.30
18692.33
18830.95
18862.26
18988.32
19031.25
19046.06
19291.68
19381.58
362.21/-3.64
330.37/ 3.16
312.11/-10.74
300.18/ 0.95
530.27/ 11.47
290.97
389.85
109.95
318.09
746.20
375.45 (MPA 2097, EDS 1973)
342.42 (MPA 2117, EDS 1973)
257.90 (MPA 2187, EDS 1973)
284.07 (MPA 2162, EDS 1973)
500.23 (MFA 1668, EDS 1847, MFB 1729)
537.00 (MFA 1714, EDS 1882)
5169.56
5169.56
43
44
45
46
47
375.45 (3.98)
285.30 (-5.99)
338.92 (29.28)
261.45 (20.10)
VL+21
NV+21
ML+27
NV+30
PL+36
LDS
VSS
LSS
VSS
LSS
S
S
S
S
S
Lacedonia (AV)
Rocchetta S.Antonio (FG)

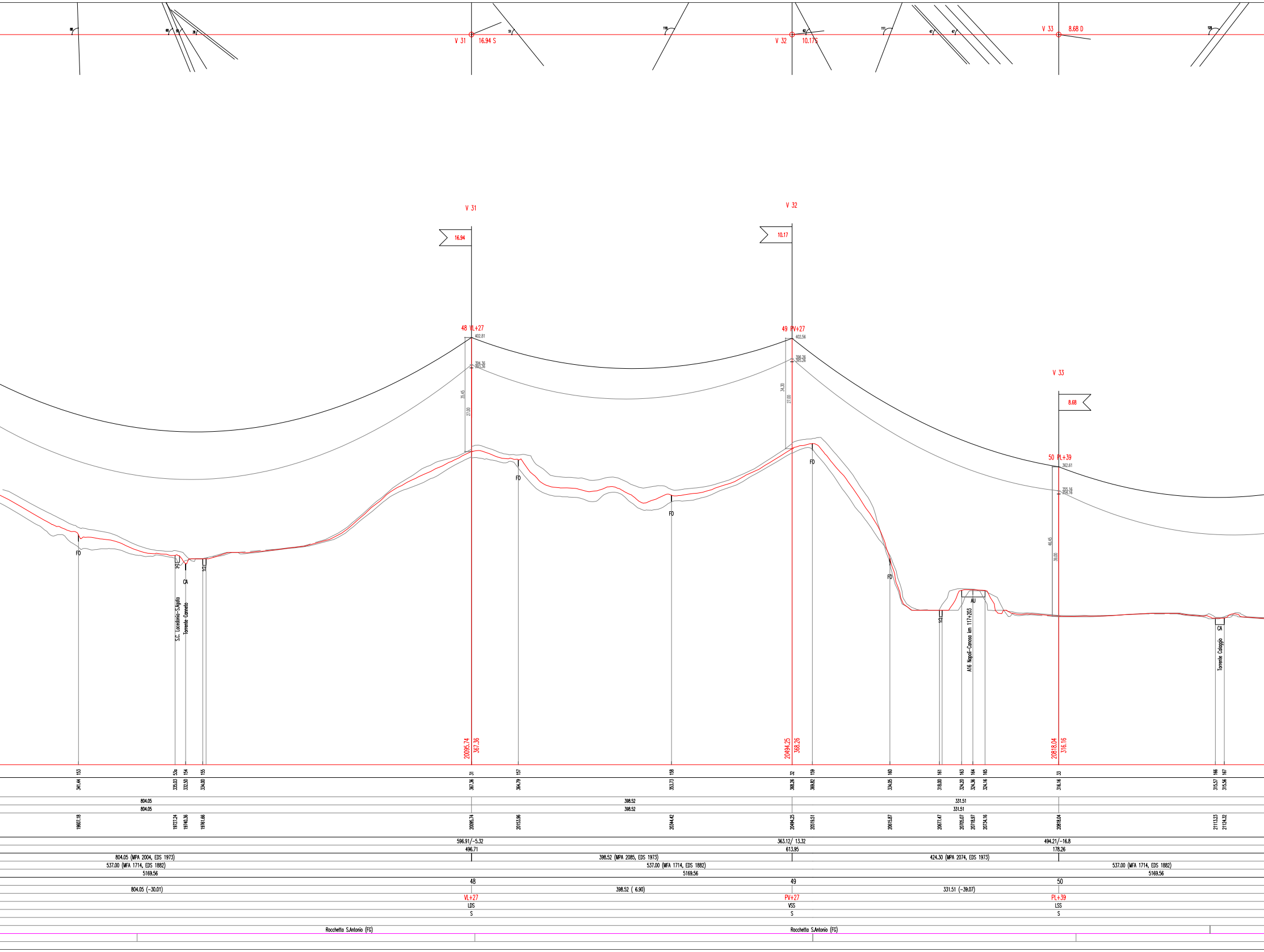
V 31
16.94 S
V 32
10.17 S
V 33
8.68 D
V 31
16.94
V 32
10.17
48 VL+27
402.81
394.36
393.36
35.45
27.00
49 PV+27
402.56
396.26
395.26
34.30
27.00
V 33
8.68
50 PL+39
362.61
355.16
354.16
46.45
39.00
FD
SC
CA
ST
S.C. Lacedonia–S.Agata
Torrente Canneto
FD
FD
FD
FD
ST
AU
A16 Napoli–Canosa km 117+203
CA
Torrente Calaggio
20095.74
367.36
20494.25
368.26
20818.04
316.16
153
53a
154
155
31
157
158
32
159
160
161
163
164
165
33
166
167
341.44
335.03
332.50
334.00
367.36
364.79
353.73
368.26
369.82
334.05
318.00
324.20
324.36
324.16
316.16
315.57
315.56
804.05
804.05
398.52
398.52
331.51
331.51
19607.18
19727.24
19740.36
19761.66
20095.74
20153.96
20344.42
20494.25
20519.51
20615.87
20677.47
20705.07
20718.97
20734.16
20818.04
21113.23
21124.32
596.91/–5.32
496.71
363.12/ 13.32
613.95
494.21/–16.8
178.26
804.05 (MPA 2004, EDS 1973)
398.52 (MPA 2085, EDS 1973)
424.30 (MPA 2074, EDS 1973)
537.00 (MFA 1714, EDS 1882)
537.00 (MFA 1714, EDS 1882)
537.00 (MFA 1714, EDS 1882)
5169.56
5169.56
5169.56
48
49
50
804.05 (–30.01)
398.52 (6.90)
331.51 (–39.07)
VL+27
PV+27
PL+39
LDS
VSS
LSS
S
S
S
Rocchetta S.Antonio (FG)
Rocchetta S.Antonio (FG)

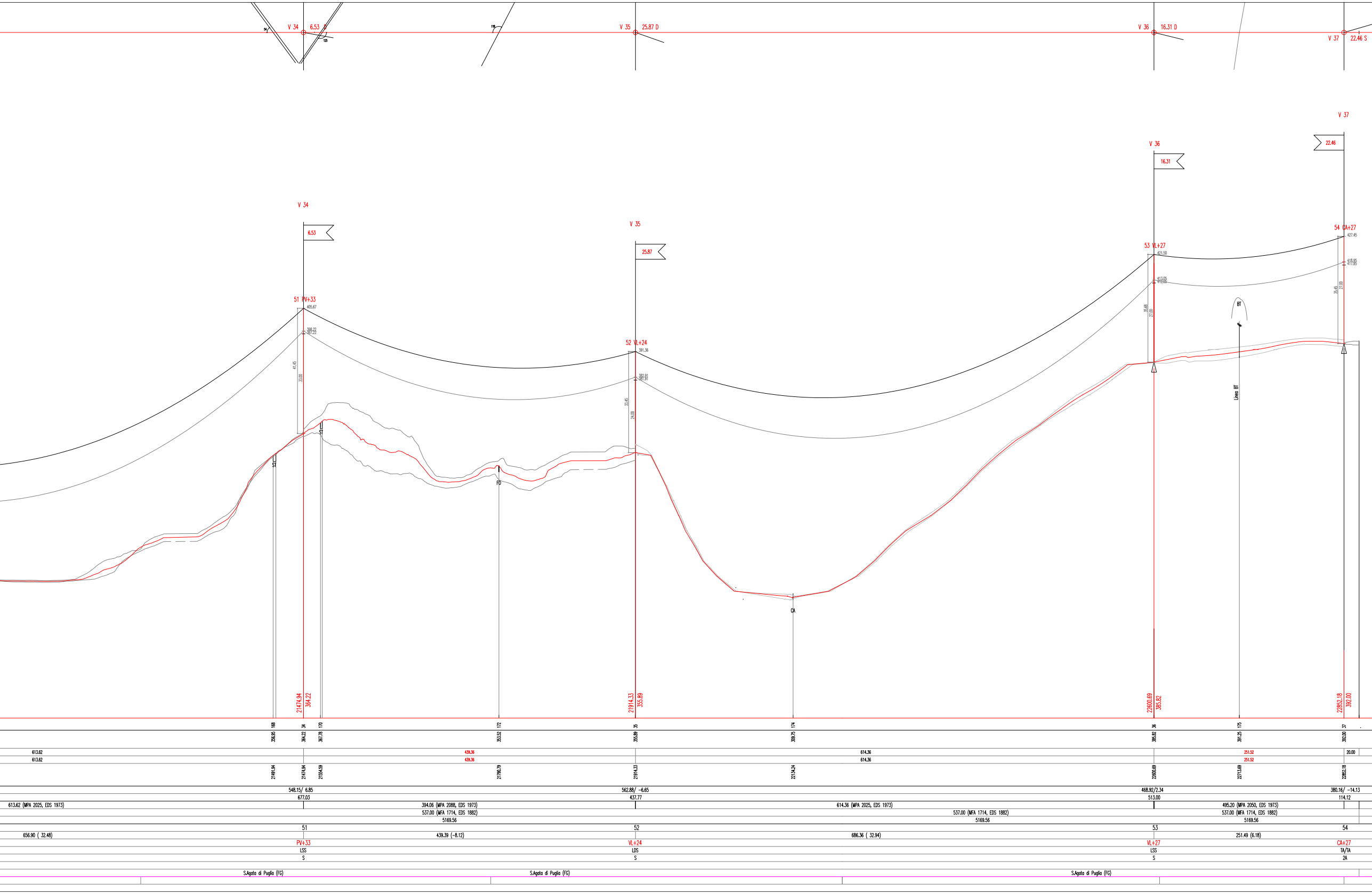
V 34
6.53 D
54
125
118
V 35
25.87 D
V 36
16.31 D
V 37
22.46 S
V 37
22.46
V 36
16.31
V 34
6.53
V 35
25.87
54 CA+27
427.45
418.95
417.95
35.45
27.00
53 VL+27
421.50
413.05
412.05
35.68
27.00
51 PV+33
405.67
398.22
397.22
41.45
33.00
52 VL+24
391.36
382.91
381.91
33.45
24.00
BT
Linea BT
ST
ST
FO
CA
21474.94
364.22
21914.33
355.89
22600.69
385.82
22852.18
392.00
168
34
170
172
35
174
36
175
37
356.95
364.22
367.78
353.52
355.89
309.75
385.82
391.25
392.00
613.62
613.62
439.36
439.36
614.36
614.36
251.52
251.52
20.00
21491.94
21474.94
21554.59
21790.79
21914.33
22134.24
22600.69
22713.69
22852.18
548.15/ 6.85
562.88/ -6.65
468.92/2.34
380.16/ -14.13
677.03
437.77
513.00
114.12
613.62 (MPA 2025, EDS 1973)
394.06 (MPA 2088, EDS 1973)
614.36 (MPA 2025, EDS 1973)
495.20 (MPA 2050, EDS 1973)
537.00 (MFA 1714, EDS 1882)
537.00 (MFA 1714, EDS 1882)
537.00 (MFA 1714, EDS 1882)
5169.56
5169.56
5169.56
51
52
53
54
656.90 (32.48)
439.39 (-8.12)
686.36 (32.94)
251.49 (6.18)
PV+33
VL+24
VL+27
CA+27
LSS
LDS
LSS
TA/TA
S
S
S
2A
S.Agata di Puglia (FG)
S.Agata di Puglia (FG)
S.Agata di Puglia (FG)



COLORE	SPESSORE
VERDE/BLU	0.50 mm
GIALLO/ROSSO	0.35 mm
GRIGIO (8)	0.20 mm
ALTRI	0.25 mm

n° 7947

REVISIONI

01	31/03/2014	Agg. Picc. n° 45-54	E.Tapolin ING-REA-PRI-CS	N.Speranza ING-REA-PRI-CS	R.Cirrincione ING-REA-PRI-CS
00	15/06/2011	EMISSIONE PER PTO	L. Zuccolo STUDIO ZUCCOLO	S. Madonna SRI-PRI NA	P. Paterno SRI-PRI NA
N.	DATA	DESCRIZIONE	ELABORATO	VERIFICATO	APPROVATO

TIPOLOGIA DELL'ELABORATO

profilo planoaltimetrico

CODIFICA DELL'ELABORATO

LEFR10015BGL00164

PROGETTO

wbs: TE-FR-10-015

RICAVATO DAL DOC. TERNA

CLASSIFICAZIONE DI SICUREZZA

TITOLO

Elettrodotto 380 kV ST "S.E. Bisaccia-S.E. Deliceto"
e opera connessa

Profilo planoaltimetrico Sost. n. 41 - Sost. n. 54

NOME DEL FILE	SCALA CAD	FORMATO	SCALA	FOGLIO
LEFR10015BGL00164_01.dwg	1 unità =	3850 x 650	1:2000 / 1:500	1 / 1

Questo documento contiene informazioni di proprietà Terna S.p.A. e deve essere utilizzato esclusivamente dal destinatario in relazione alle finalità per le quali è stato ricevuto. E' vietata qualsiasi forma di riproduzione o di divulgazione senza l'esplicito consenso di Terna S.p.A.

This document contains information proprietary to Terna S.p.A. and it will have to be used exclusively for the purposes for which it has been furnished. Whichever shape of spreading or reproduction without the written permission of Terna S.p.A. is prohibit.