PROFILO LONGITUDINALE MURO OS11

SCALA 1:200

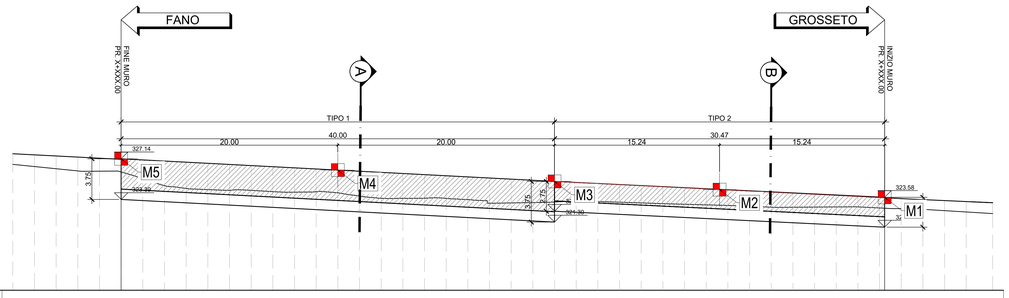

SCALA 1:200

QT.RIF. 315,000

NUMERO SEZIONI	1	2	3	4	5	6	7	8	9	10	11	12	13	14	15	16	17	18	19	20	21	22	23	24	25	26	27	28	29	30	31	32	33	34	35	36	37	38	39	40	41	42	43	44	45	46
DISTANZE PARZIALI		2,000	2,000	2,000	2,000	2,000	2,000	2,000	2,000	2,000	2,000	2,000	2,000	2,000	2,000	2,000	2,000	2,000	2,000	2,000	2,000	2,000	2,000	2,000	2,000	2,000	2,000	2,000	2,000	2,000	2,000	2,000	2,000	2,000	2,000	2,000	2,000	2,000	2,000	2,000	2,000	2,000	2,000	2,000	2,437
DISTANZE PROGRESSIVE	0,000	2,000	4,000	6,000	8,000	10,000	12,000	14,000	16,000	18,000	20,000	22,000	24,000	26,000	28,000	30,000	32,000	34,000	36,000	38,000	40,000	42,000	44,000	46,000	48,000	50,000	52,000	54,000	56,000	58,000	60,000	62,000	64,000	66,000	68,000	70,000	72,000	74,000	76,000	78,000	80,000	82,000	84,000	86,000	88,000	90,437
QUOTE TERRENO	326,620	326,418	326,216	326,016	325,980	325,921	325,577	324,654	324,400	324,297	324,224	324,220	324,193	324,051	324,096	323,995	323,895	323,833	323,728	323,623	323,517	323,412	323,307	323,201	323,099	323,044	323,034	323,199	323,133	323,065	323,065	322,995	322,939	322,885	322,829	322,757	322,685	322,652	322,678	322,693	322,699	322,595	322,539	322,471	322,348	322,224	322,073
QUOTE PROGETTO	327,602	327,501	327,397	327,294	327,190	327,087	326,983	326,889	326,778	326,672	326,568	326,465	326,360	326,254	326,149	326,044	325,939	325,833	325,728	325,623	325,517	325,412	325,307	325,201	325,099	324,997	324,899	324,792	324,699	324,588	324,488	324,383	324,281	324,186	324,091	324,000	323,913	323,822	323,731	323,643	323,548	323,457	323,367	323,276	323,185	322,224	323,073
ETTOMETRICHE	0																																													

VISTA PLANIMETRICA MURO OS11

SCALA 1:200

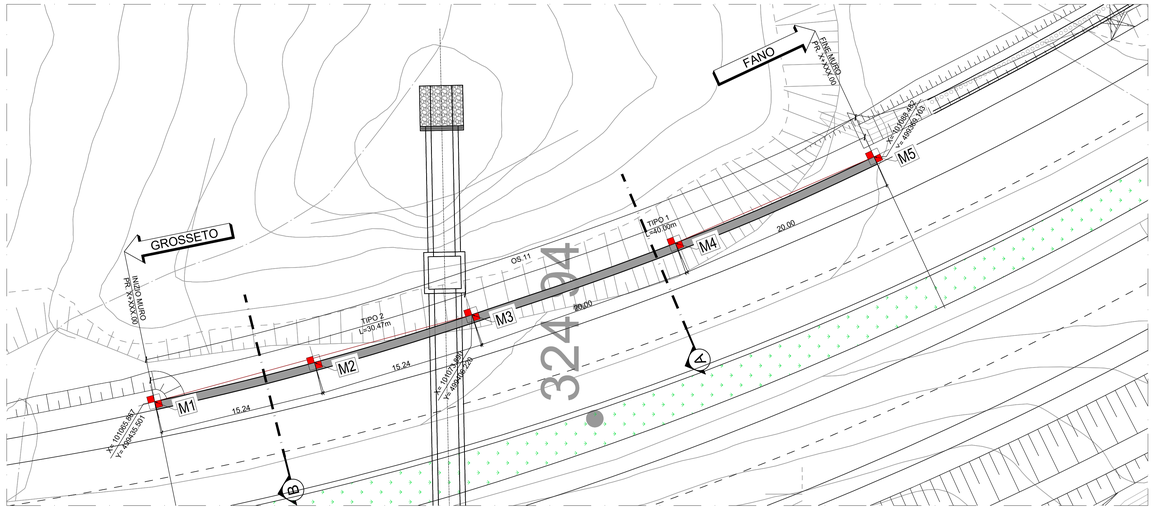

SEZIONE B-B TIPO 2

SCALA 1:100

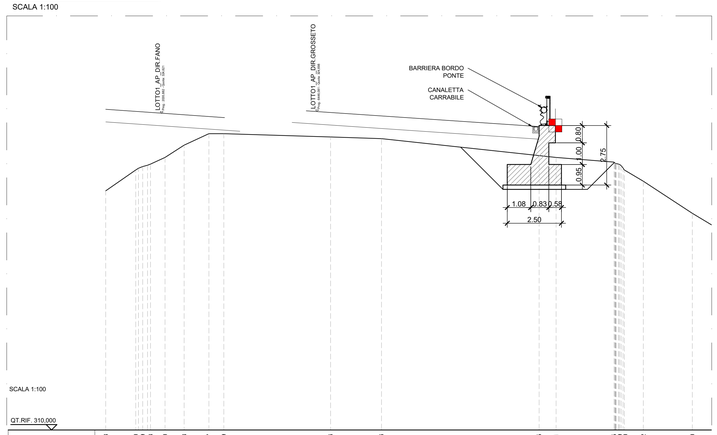

SCALA 1:100

QT.RIF. 310,000

QUOTE TERRENO	321,038	322,000	322,184	322,273	322,360	323,148	323,077	323,079	323,526	323,446	322,865	322,861	322,365	322,320	321,482	320,000	
DIST.PARZIALI TERRENO	1,387		0,089	0,088	0,883	1,140	0,088	4,929	2,349	7,274	0,785	2,671	0,875	2,262	1,4		
ASSI ESTERNI																	
DIST.PARZIALI PROGETTO	2,585		3,609		2,402	1,156		10,247									
QUOTE USURA	324,801		324,621		324,418		324,732	324,668		324,005							
DIST.PARZIALI USURA	2,585		2,900		3,767		0,000	10,247									

SEZIONE A-A TIPO 1

SCALA 1:100

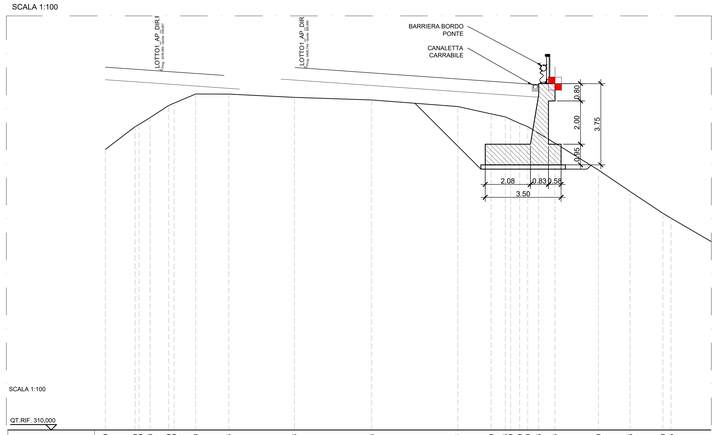

SCALA 1:100

QT.RIF. 310,000

QUOTE TERRENO	322,849	324,000	324,184	324,418	324,679	325,069	325,508	325,504	325,354	325,234	324,931	324,990	324,454	324,318	324,145	324,000	323,995	323,244	322,000	321,005	320,000	319,775	
DIST.PARZIALI TERRENO	1,375	0,184	0,234	0,859	0,390	0,439	0,995	1,529	3,024	3,572	3,971	1,540	0,662	0,136	0,173	0,055	0,751	0,746	2,006	1,463	1,515	0,277	3,049
ASSI ESTERNI																							
DIST.PARZIALI PROGETTO	2,582		3,609			1,905	1,155		10,750														
QUOTE USURA	326,748		326,568			326,365		326,730	326,695								325,859						
DIST.PARZIALI USURA	2,582		2,900			3,269		0,035	10,750														

LEGENDA

	DESCRIZIONE	QUANTITÀ
M	Mira ottica (Caposaldo topografico)	5

ANAS GRUPPO FS ITALIANE

Direzione Progettazione e Realizzazione Lavori

E78 GROSSETO - FANO
Tratto Nodo di Arezzo – Selci – Lama (E45)
Adeguamento a quattro corsie del tratto
San Zeno – Arezzo – Palazzo del Pero, 1° lotto

PROGETTO DEFINITIVO | FI 508

ANAS - DIREZIONE PROGETTAZIONE E REALIZZAZIONE LAVORI

IL GEOLOGO
Dott. Geol. Roberto Solucci
Ordine dei geologi della Regione Lazio n. 633

COORDINATORE PER LA SICUREZZA IN FASE DI PROGETTAZIONE
Arch. Santo Salvatore Vermiglio
Ordine Architetti Provincia di Reggio Calabria n. 1270

VISTO: IL RESP. DEL PROCEDIMENTO
Ing. Francesco Pisani

VISTO: IL RESP. DEL PROGETTO
Arch.Pianif. Marco Colazza

I PROGETTISTI SPECIALISTICI
Ing. Ambrogio Signorelli
Ordine Ingegneri Provincia di Roma n. A35111

Ing. Moreno Panfili
Ordine Ingegneri Provincia di Perugia n. A1667

Ing. Matteo Borrozzino
Ordine Ingegneri Provincia di Pordenone n. 1000

Ing. Giuseppe Testa
Ordine Ingegneri Provincia di Roma n. 20629

PROGETTAZIONE ATI:
(Mandataria) GPI INGEGNERIA — GESTIONE PROGETTI INGEGNERIA srl
(Mandante) cooprogetti
(Mandante) Engeko
(Mandante) STUDIO DI INGEGNERIA E ARCHITETTURA GIULIUCCI

IL PROGETTISTA RESPONSABILE DELL'INTEGRAZIONE DELLE PRESTAZIONI SPECIALISTICHE. (DPR207/10 ART 15 COMMA 5)
Dott. Ing. GIORGIO GIULIUCCI
ORDINE DEGLI INGEGNERI PROV. PESARO E URBINO GIORGIO GIULIUCCI n. 774035

STUDI E INDAGINI
PIANO DI MONITORAGGIO GEOTECNICO
Muri di sostegno
Monitoraggio geotecnico OS.11 – Pianta e Prospetti

CODICE PROGETTO	NOME FILE	REVISIONE	SCALA
PROGETTO DPFI508 LIV.PROG. D ANNO 23	CODICE ELAB. T01GE01MOGDI06_A	A	VAR.

REV.	DESCRIZIONE	DATA	REDATTO	VERIFICATO	APPROVATO
D					
C					
B					
A	Emissione	Agosto '23	Colleselli	Bordugo	Giuliucci