PROFILO LONGITUDINALE MURO OS18

SCALA 1:200

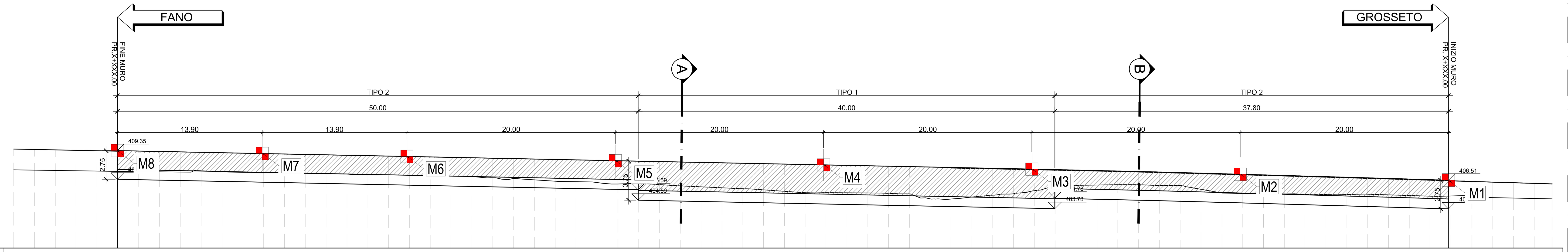

SCALA 1:200

QT.RIF. 400,000

NUMERO SEZIONI	1	2	3	4	5	6	7	8	9	10	11	12	13	14	15
DISTANZE PARZIALI		2,000	2,000	2,000	2,000	2,000	2,000	2,000	2,000	2,000	2,000	2,000	2,000	2,000	2,000
DISTANZE PROGRESSIVE	0,000	2,000	4,000	6,000	8,000	10,000	12,000	14,000	16,000	18,000	20,000	22,000	24,000	26,000	28,000
QUOTE TERRENO	407,508	407,479	407,448	407,417	407,388	407,361	407,336	407,314	407,297	407,413	407,321	407,267	407,232	407,198	407,165
QUOTE PROGETTO	409,505	409,464	409,424	409,384	409,343	409,303	409,262	409,222	409,181	409,141	409,101	409,060	409,020	408,979	408,939
ETTOMETRICHE	0														

NUMERO SEZIONI	16	17	18	19	20	21	22	23	24	25	26	27	28	29	30
DISTANZE PARZIALI	2,000	2,000	2,000	2,000	2,000	2,000	2,000	2,000	2,000	2,000	2,000	2,000	2,000	2,000	2,000
DISTANZE PROGRESSIVE	30,000	32,000	34,000	36,000	38,000	40,000	42,000	44,000	46,000	48,000	50,000	52,000	54,000	56,000	58,000
QUOTE TERRENO	407,135	407,102	407,043	407,027	406,990	406,952	406,918	406,865	406,743	406,687	406,543	406,417	406,367	406,288	406,149
QUOTE PROGETTO	408,898	408,858	408,818	408,777	408,737	408,696	408,656	408,615	408,575	408,535	408,494	408,454	408,413	408,373	408,333
ETTOMETRICHE															

NUMERO SEZIONI	31	32	33	34	35	36	37	38	39	40	41	42	43	44	45
DISTANZE PARZIALI	2,000	2,000	2,000	2,000	2,000	2,000	2,000	2,000	2,000	2,000	2,000	2,000	2,000	2,000	2,000
DISTANZE PROGRESSIVE	60,000	62,000	64,000	66,000	68,000	70,000	72,000	74,000	76,000	78,000	80,000	82,000	84,000	86,000	88,000
QUOTE TERRENO	406,197	406,093	405,972	405,878	405,782	405,688	405,585	405,443	405,311	405,311	405,297	405,288	405,250	405,200	404,724
QUOTE PROGETTO	408,292	408,252	408,211	408,171	408,130	408,090	408,050	408,009	407,969	407,928	407,888	407,847	407,807	407,767	407,726
ETTOMETRICHE															

NUMERO SEZIONI	46	47	48	49	50	51	52	53	54	55	56	57	58	59	60
DISTANZE PARZIALI	2,000	2,000	2,000	2,000	2,000	2,000	2,000	2,000	2,000	2,000	2,000	2,000	2,000	2,000	2,000
DISTANZE PROGRESSIVE	90,000	92,000	94,000	96,000	98,000	100,000	102,000	104,000	106,000	108,000	110,000	112,000	114,000	116,000	118,000
QUOTE TERRENO	404,709	404,898	405,073	405,215	405,507	405,884	406,020	406,047	406,081	406,078	406,002	406,000	405,642	405,289	405,235
QUOTE PROGETTO	407,686	407,645	407,603	407,562	407,521	407,478	407,436	407,393	407,349	407,300	407,246	407,192	407,138	407,083	407,028
ETTOMETRICHE						1									

NUMERO SEZIONI	61	62	63	64	65	66	67	68	69	70	71	72	73	74	75
DISTANZE PARZIALI	2,000	2,000	2,000	2,000	2,000	2,000	2,000	2,000	2,000	2,000	2,000	2,000	2,000	2,000	1,719
DISTANZE PROGRESSIVE	120,000	122,000	124,000	126,000	128,000	130,000	132,000	134,000	136,000	138,000	140,000	142,000	144,000	146,000	147,719
QUOTE TERRENO	405,212	405,192	405,143	405,132	405,139	405,165	405,101	405,038	404,977	404,996	405,044	404,840	404,796	404,754	404,718
QUOTE PROGETTO	406,972	406,916	406,859	406,802	406,744	406,687	406,628	406,569	406,510	406,450	406,390	406,330	406,269	406,208	406,155
ETTOMETRICHE															

TIPOLOGICO FASI COSTRUTTIVE MURO IN SCAVO

SCALA 1:100

VISTA PLANIMETRICA MURO OS18

SCALA 1:200

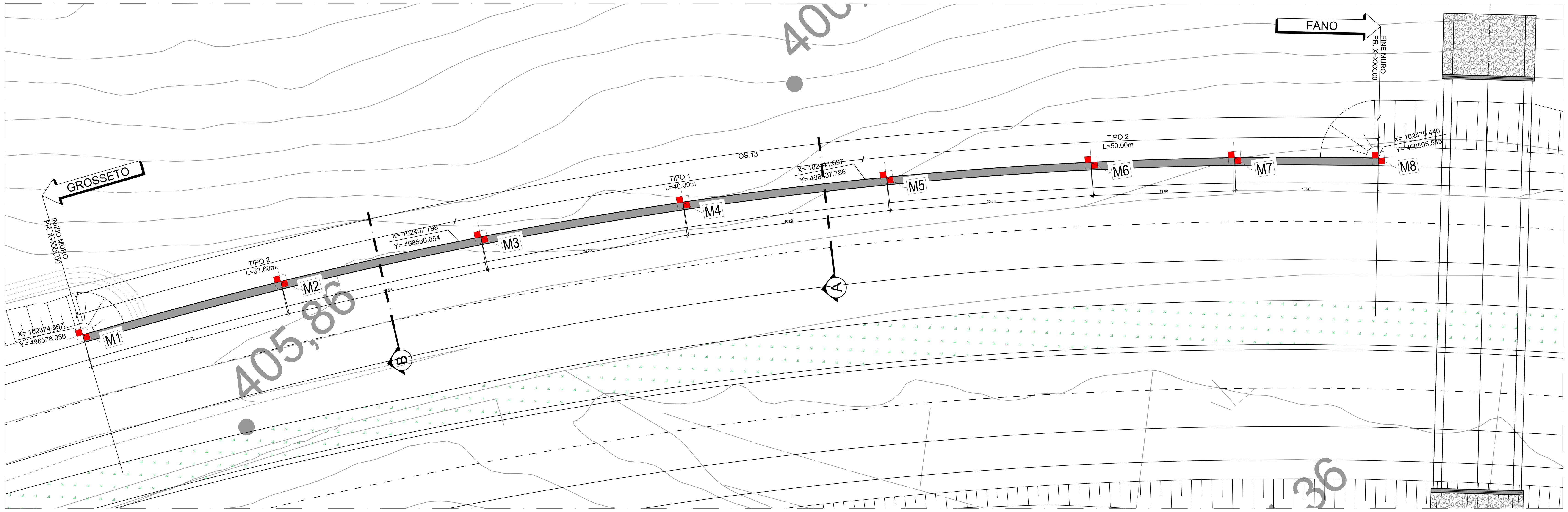

SEZIONE A-A TIPO 1

SCALA 1:100

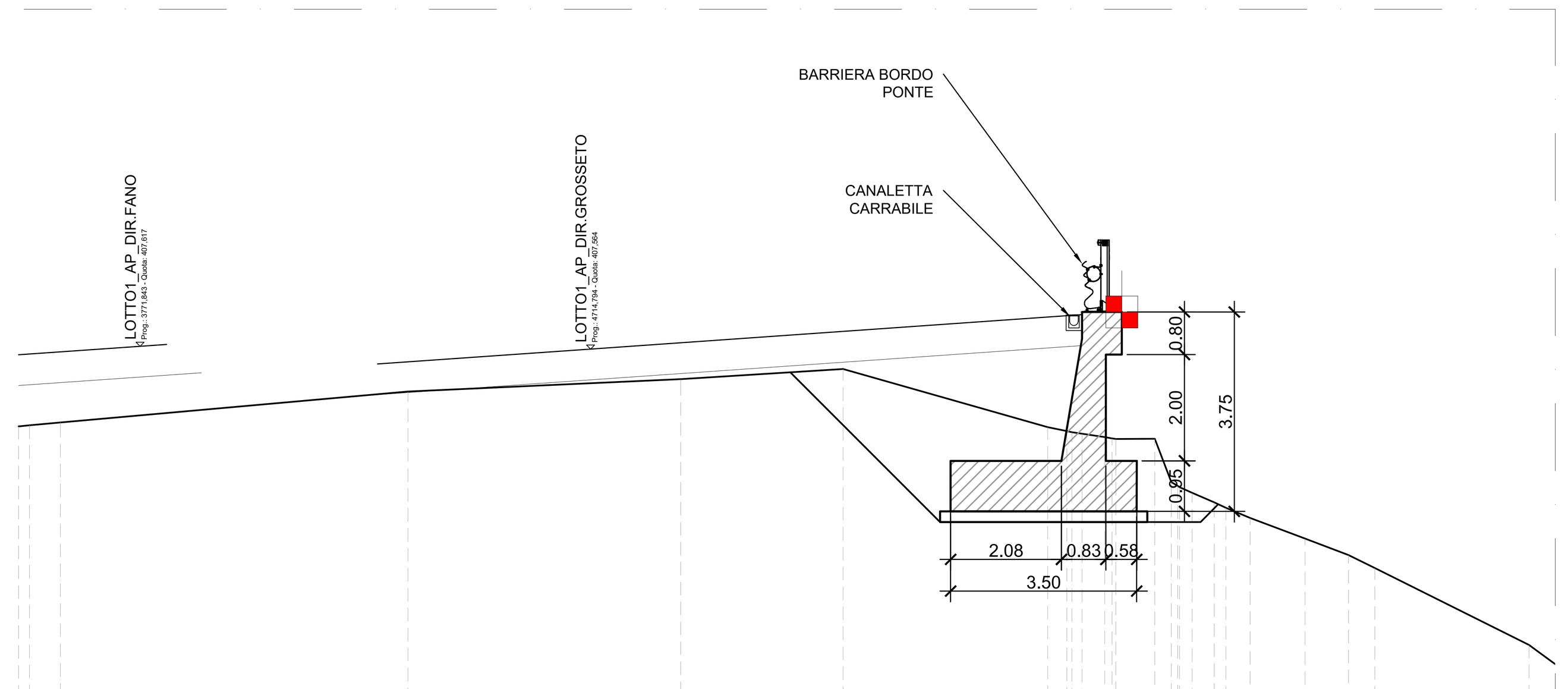

SCALA 1:100

QT.RIF. 395,000

QUOTE TERRENO	406,109 406,129 406,182 406,765 406,998 407,188 406,094 406,020 405,972 405,908 405,874 405,876 405,062 404,860 404,680 404,577 404,387 404,000 403,689 403,448 402,000
DIST.PARZIALI TERRENO	0,582 6,536 5,132 3,052 3,848 0,360 0,428 0,734 0,309 0,416 0,455 1,032 0,819 0,495 2,898
ASSI ESTERNI	
DIST.PARZIALI PROGETTO	2,283 1,155 2,603 4,708 9,250
QUOTE USURA	407,458 407,617 407,652 407,284 407,564 408,211
DIST.PARZIALI USURA	2,283 0,500 3,967 4,000 9,250

SEZIONE B-B TIPO 2

SCALA 1:100

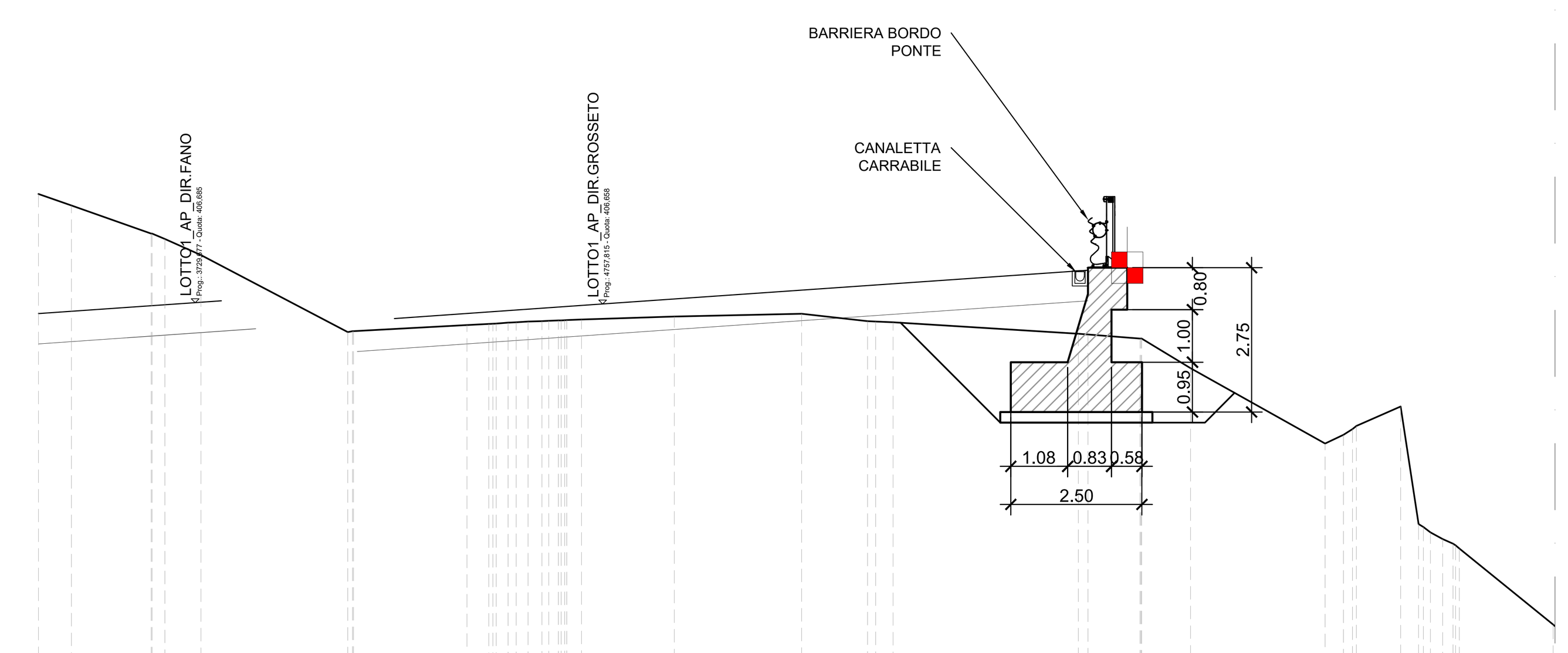

SCALA 1:100

QT.RIF. 395,000

QUOTE TERRENO	408,756 408,536 408,000 407,899 407,590 406,122 406,141 406,259 406,279 406,303 406,324 406,333 406,345 406,362 406,421 406,473 406,330 406,312 406,092 406,078 406,000 406,000 405,436 404,000 404,166 404,335 404,706 402,467 402,180 402,000 400,550
DIST.PARZIALI TERRENO	0,628 1,520 0,244 0,687 2,800 2,160 0,417 0,265 0,282 1,770 2,426 1,257 0,332 3,531 0,994 0,931 2,565 0,348 0,841 0,344 1,787
ASSI ESTERNI	
DIST.PARZIALI PROGETTO	2,987 1,155 1,933 4,674 9,250
QUOTE USURA	406,478 406,685 406,720 406,382 406,658 407,300
DIST.PARZIALI USURA	2,987 0,500 3,297 3,966 9,250

LEGENDA

	DESCRIZIONE	QUANTITÀ
M	Mira ottica (Caposaldo topografico)	8

anas GRUPPO FS ITALIANE

Direzione Progettazione e Realizzazione Lavori

E78 GROSSETO - FANO
Tratto Nodo di Arezzo – Selci – Lama (E45)
Adeguamento a quattro corsie del tratto
San Zeno – Arezzo – Palazzo del Pero, 1° lotto

PROGETTO DEFINITIVO — FI 508

ANAS - DIREZIONE PROGETTAZIONE E REALIZZAZIONE LAVORI

IL GEOLOGO: Dott. Geol. Roberto Salucci, Ordine dei geologi della Regione Lazio n. 633

COORDINATORE PER LA SICUREZZA IN FASE DI PROGETTAZIONE: Arch. Santo Salvatore Vermiglio, Ordine Architetti Provincia di Reggio Calabria n. 1270

VISTO: IL RESP. DEL PROCEDIMENTO: Ing. Francesco Pisani

VISTO: IL RESP. DEL PROGETTO: Arch.Pianif. Marco Colazza

I PROGETTISTI SPECIALISTICI: Ing. Ambrogio Signorelli, Ordine Ingegneri Provincia di Roma n. A35111; Ing. Moreno Panfili, Ordine Ingegneri Provincia di Perugia n. A2657; Ing. Matteo Bordugo, Ordine Ingegneri Provincia di Pordenone al n. 790A; Ing. Giuseppe Resta, Ordine Ingegneri Provincia di Roma n. 20629

PROGETTAZIONE ATI: (Mandataria) GPI INGEGNERIA GESTIONE PROGETTI INGEGNERIA srl; (Mandante) cooprogetti; (Mandante) engeko; (Mandante) SAIM Studio di Architettura e Ingegneria Moderna

IL PROGETTISTA RESPONSABILE DELL'INNTEGRAZIONE DELLE PRESTAZIONI SPECIALISTICHE. (DPR207/10 ART 15 COMMA 12): Dott. Ing. GIORGIO GUIDUCCI

Dott. Ing. GIORGIO GUIDUCCI ORDINE INGEGNERI ROMA N° 14035

STUDI E INDAGINI
PIANO DI MONITORAGGIO GEOTECNICO
Muri di sostegno
Monitoraggio geotecnico OS.18 – Pianta e Prospetti

CODICE PROGETTO (PROGETTO / LIV.PROG / ANNO)	NOME FILE	REVISIONE	SCALA
DPFI508 D 23	T01GE01MOGDI08_A — CODICE ELAB. T01GE01MOGDI08	A	VAR.

REV.	DESCRIZIONE	DATA	REDATTO	VERIFICATO	APPROVATO
D					
C					
B					
A	Emissione	Agosto '23	Colleselli	Bordugo	Guiducci