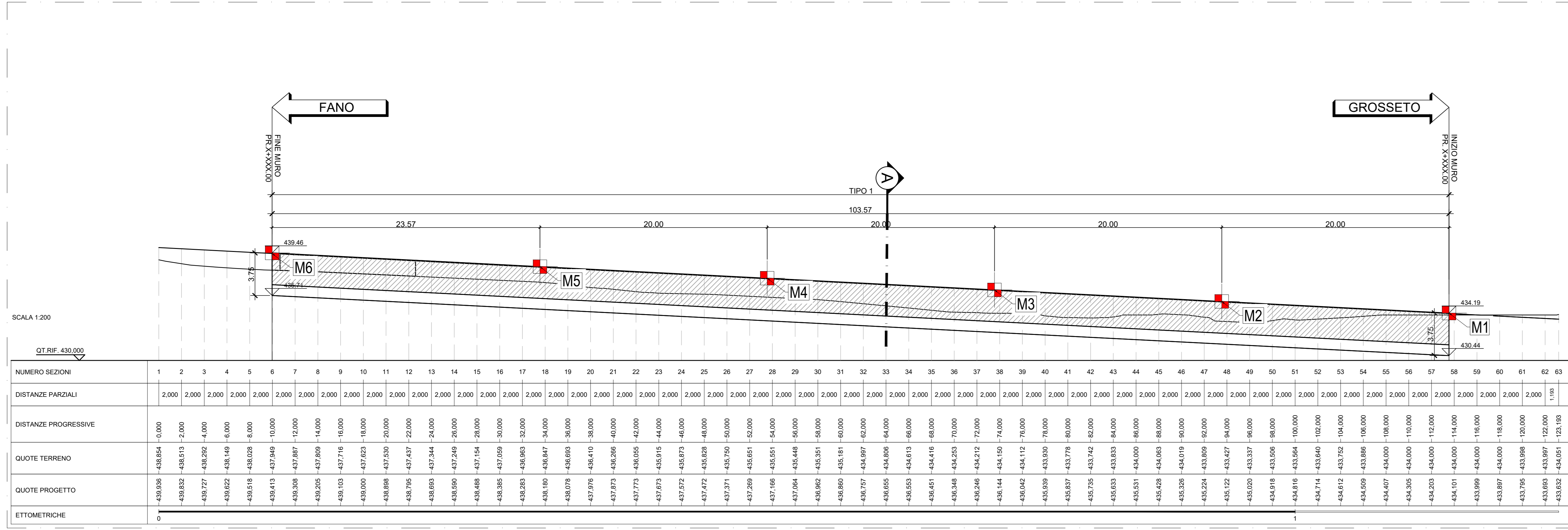
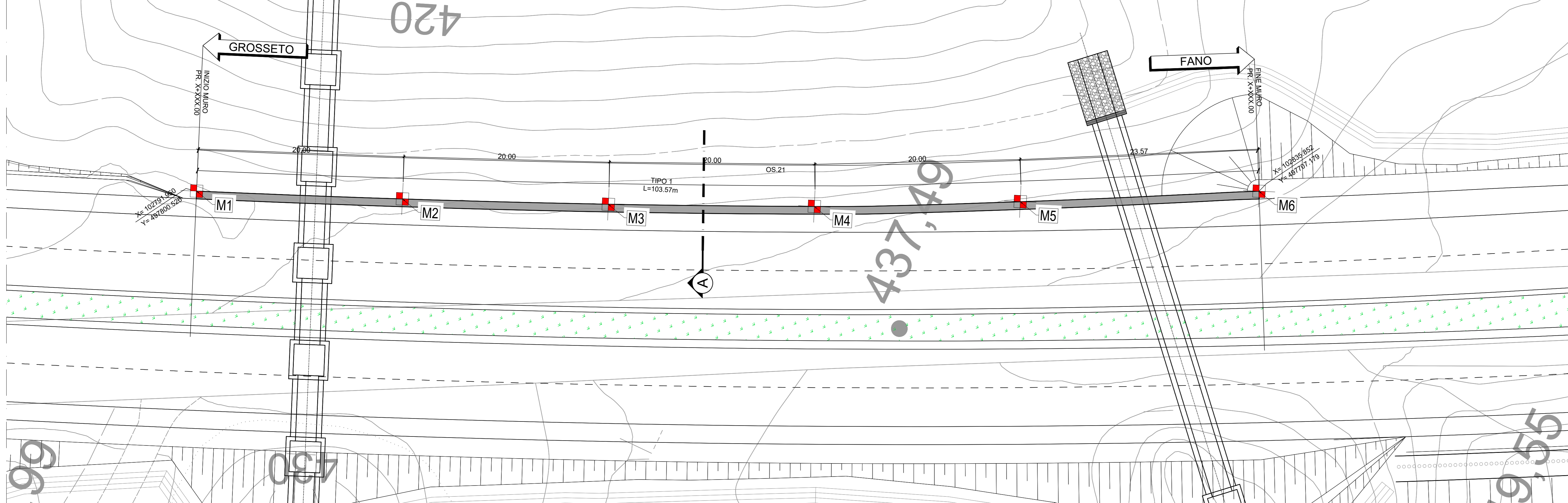


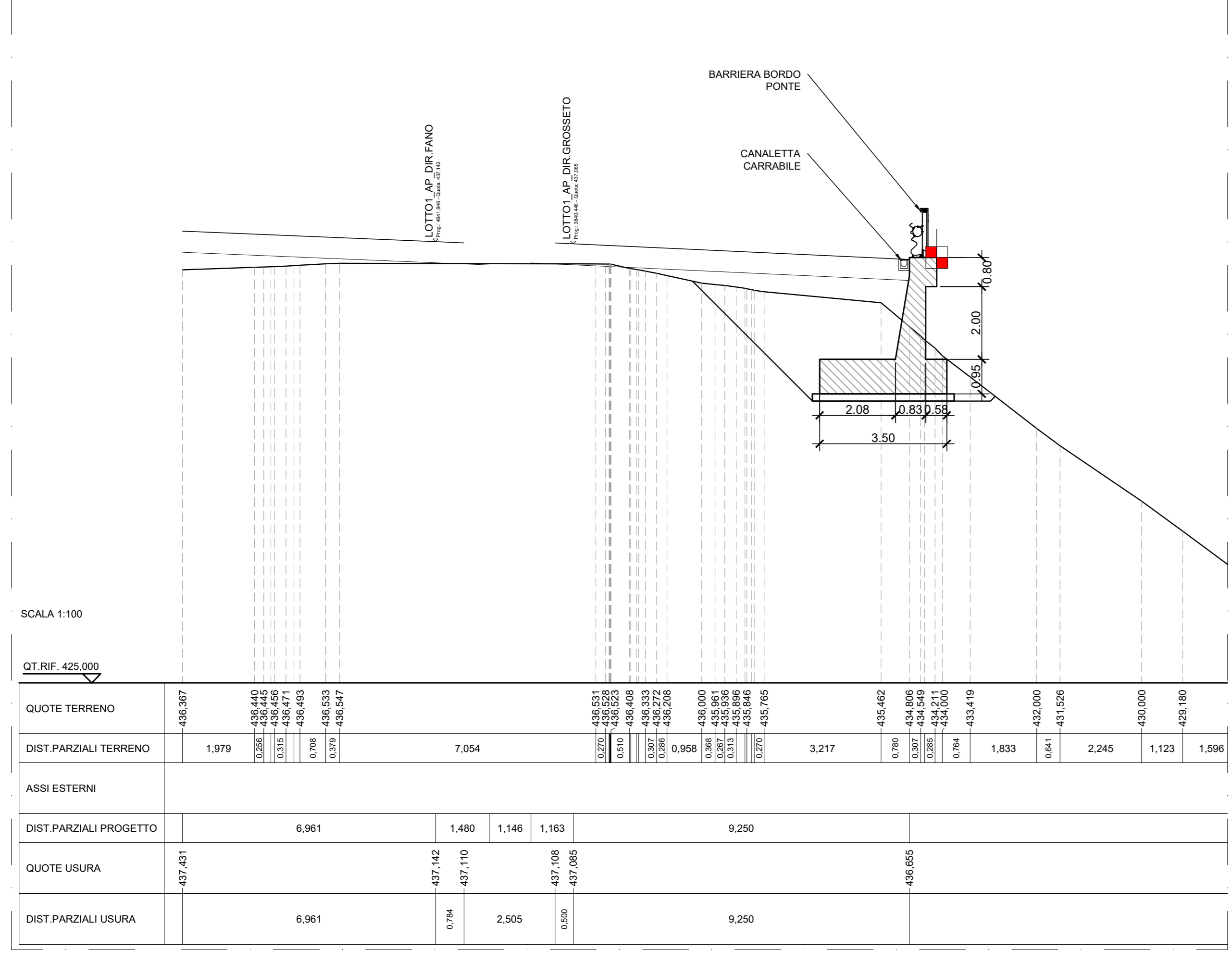
PROFILO LONGITUDINALE MURO OS21
SCALA 1:200



VISTA PLANIMETRICA MURO OS21
SCALA 1:200



SEZIONE A-A TIPO 1
SCALA 1:100



LEGENDA		
DESCRIZIONE	QUANTITÀ	
M	Mira ottica (Caposaldo topografico)	6



Sanas
GRUPPO FS ITALIANE

Direzione Progettazione e Realizzazione Lavori

E78 GROSSETO - FANO
Tratto Nodo di Arezzo – Selci – Lama (E45)
Adeguamento a quattro corsie del tratto
San Zeno – Arezzo – Palazzo del Pero, 1° lotto

PROGETTO DEFINITIVO FI 508

ANAS - DIREZIONE PROGETTAZIONE E REALIZZAZIONE LAVORI

<p>IL GEOLOGO Dot. Geol. Roberto Salucci Ordine dei geologi della Regione Lazio n. 633</p>	<p>1° PROGETTISTI SPECIALISTICI Ing. Ambrogio Signorilli Ordine Ingegneri Provincia di Roma n. A35111</p>	<p>PROGETTAZIONE ATI: (Mandatario) GPI INGEGNERIA GESTIONE PROGETTI INGEGNERIA s.r.l. (Mandatario)</p>
<p>COORDINATORE PER LA SICUREZZA IN FASE DI PROGETTAZIONE Arch. Santo Salvatore Vermiglio Ordine Architetti Provincia di Reggio Calabria n. 1270</p>	<p>Ing. Moreno Parfili Ordine Ingegneri Provincia di Perugia n. 3555 (Altadante)</p>	<p>coopprogetti engeko S.p.A. (Mandatario)</p>
<p>VISTO: IL RESP. DEL PROCEDIMENTO Ing. Francesco Pisani</p>	<p>Ing. Giuseppe Pesto Ordine Ingegneri Provincia di Roma n. 20629</p>	<p>IL PROGETTISTA RESPONSABILE DELL'INTEGRAZIONE DELLE PRESTAZIONI SPECIALISTICHE (DPR207/20 ART 15 COMMA 2) Dot. Ing. GIORGIO GIANNINI P. 14/03/20</p>

STUDI E INDAGINI
PIANO DI MONITORAGGIO GEOTECNICO
Muri di sostegno
Monitoraggio geotecnico OS.21 – Pianta e Prospetti

CODICE PROGETTO	NOME FILE	REVISIONE	SCALA
PROGETTO DPPFI508D23	T01GE01M0G0110	A	VAR.
ELAB.			
D			
C			
B			
A	Emissione	Agosto '23	Colleselli Bordugo Guiducci
REV.	DESCRIZIONE	DATA	REDAITTO VERIFICATO APPROVATO