PROFILO LONGITUDINALE MURO OS27

SCALA 1:200

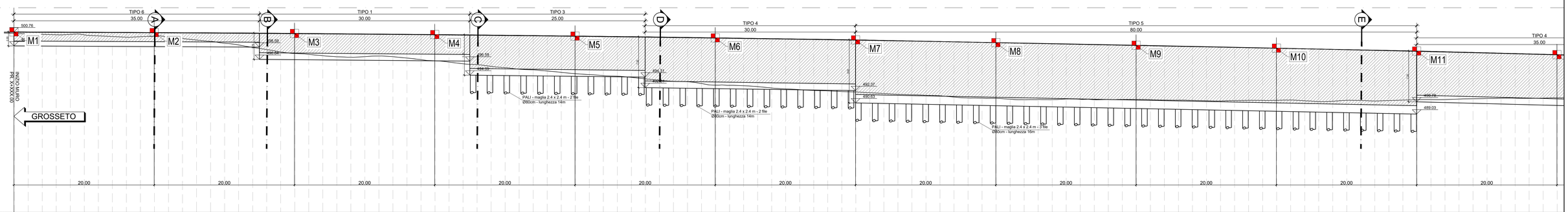

QT.RIF. 475.000

NUMERO SEZIONI	6 … 116
DISTANZE PARZIALI	2,000 … 2,000
DISTANZE PROGRESSIVE	500,000 … 730,000
QUOTE TERRENO	500,715 … 489,347
QUOTE PROGETTO	500,715 … 489,489
ETTOMETRICHE	1 … 2

SCALA 1:200

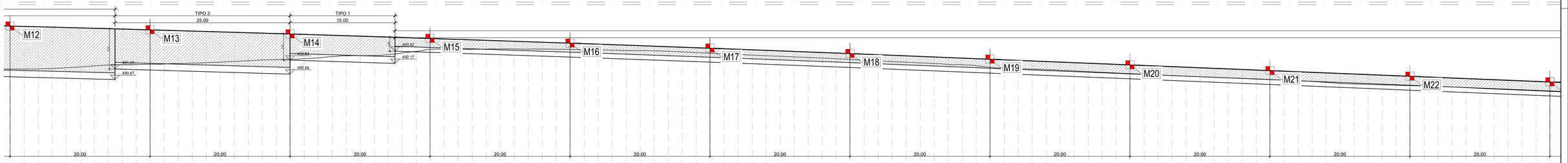

QT.RIF. 475.000

NUMERO SEZIONI	116 … 334
DISTANZE PARZIALI	2,000 … 2,000
DISTANZE PROGRESSIVE	730,000 … 1000,000
QUOTE TERRENO	491,364 … 480,621
QUOTE PROGETTO	497,480 … 482,116
ETTOMETRICHE	3 … 4

SCALA 1:200

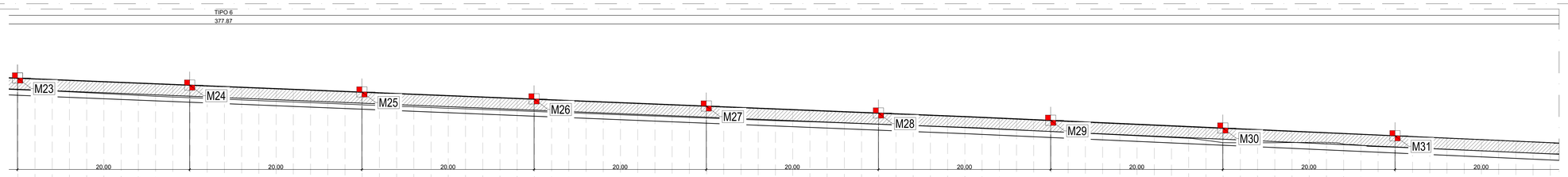

QT.RIF. 475.000

NUMERO SEZIONI	226 … 315
DISTANZE PARZIALI	2,000 … 2,000
DISTANZE PROGRESSIVE	1000,000 … 1630,000
QUOTE TERRENO	480,621 … 480,868
QUOTE PROGETTO	482,116 … 482,023
ETTOMETRICHE	5 … 6

SCALA 1:200

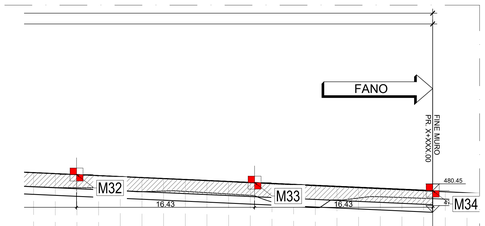

QT.RIF. 475.000

NUMERO SEZIONI	314 … 334
DISTANZE PARZIALI	2,000 … 2,000
DISTANZE PROGRESSIVE	1630,000 … 1666,000
QUOTE TERRENO	480,621 … 479,596
QUOTE PROGETTO	482,116 … 480,258
ETTOMETRICHE	

LEGENDA

	DESCRIZIONE	QUANTITÀ
M	Mira ottica (Caposaldo topografico)	34

anas GRUPPO FS ITALIANE

Direzione Progettazione e Realizzazione Lavori

E78 GROSSETO - FANO
Tratto Nodo di Arezzo – Selci – Lama (E45)
Adeguamento a quattro corsie del tratto
San Zeno – Arezzo – Palazzo del Pero, 1° lotto

PROGETTO DEFINITIVO | **FI 508**

ANAS - DIREZIONE PROGETTAZIONE E REALIZZAZIONE LAVORI

IL GEOLOGO
Dott. Geol. Roberto Solucci
Ordine dei geologi della Regione Lazio n. 633

COORDINATORE PER LA SICUREZZA IN FASE DI PROGETTAZIONE
Arch. Santo Salvatore Vermiglio
Ordine Architetti Provincia di Reggio Calabria n. 1270

VISTO: IL RESP. DEL PROCEDIMENTO
Ing. Francesco Pisani

VISTO: IL RESP. DEL PROGETTO
Arch Pianif. Marco Colazza

I PROGETTISTI SPECIALISTICI
Ing. Ambrogio Signorelli
Ordine Ingegneri Provincia di Roma n. A35111
Ing. Moreno Panfili
Ordine Ingegneri Provincia di Perugia n. A2651
Ing. Matteo Burzigo
Ordine Ingegneri Provincia di Pordenone n. 842
Ing. Giuseppe Festa
Ordine Ingegneri Provincia di Roma n. 20629

PROGETTAZIONE ATI:
(Mandataria) GPI INGEGNERIA — GESTIONE PROGETTI INGEGNERIA srl
(Mandante) cooprogetti
(Mandante) engeko
(Mandante) SAIM Studio di Architettura e Ingegneria Srl

IL PROGETTISTA RESPONSABILE DELL'INTEGRAZIONE DELLE PRESTAZIONI SPECIALISTICHE. (DPR207/10 ART 15 COMMA 8)
Dott. Ing. GIORGIO GUIDUCCI

STUDI E INDAGINI
PIANO DI MONITORAGGIO GEOTECNICO
Muri di sostegno
Monitoraggio geotecnico OS.27 – Pianta e Prospetti TAV 1/3

CODICE PROGETTO (PROGETTO / LIV.PROG / ANNO)	NOME FILE	REVISIONE	SCALA
DPFI508 D 23	T01GE01MOGDI14_A — CODICE ELAB. T01GE01MOGDI14	A	VAR.

REV.	DESCRIZIONE	DATA	REDATTO	VERIFICATO	APPROVATO
D					
C					
B					
A	Emissione	Agosto '23	Colleselli	Bordugo	Guiducci