PROFILO LONGITUDINALE MURO OS32

SCALA 1:200

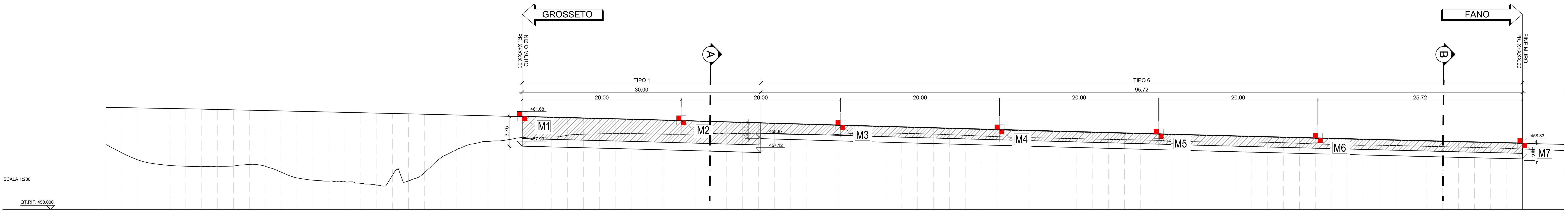

NUMERO SEZIONI	DISTANZE PARZIALI	DISTANZE PROGRESSIVE	QUOTE TERRENO	QUOTE PROGETTO	ETTOMETRICHE
1	2,000	0,000	458,126	462,799	0
2	2,000	2,000	457,077	462,768	
3	2,000	4,000	456,192	462,736	
4	2,000	6,000	455,730	462,701	
5	2,000	8,000	455,502	462,664	
6	2,000	10,000	455,404	462,625	
7	2,000	12,000	455,347	462,583	
8	2,000	14,000	455,400	462,538	
9	2,000	16,000	455,436	462,493	
10	2,000	18,000	455,624	462,448	
11	2,000	20,000	455,399	462,403	
12	2,000	22,000	454,666	462,358	
13	2,000	24,000	453,936	462,312	
14	2,000	26,000	453,651	462,267	
15	2,000	28,000	453,529	462,222	
16	2,000	30,000	453,489	462,177	
17	2,000	32,000	453,258	462,131	
18	2,000	34,000	453,028	462,084	
19	2,000	36,000	454,305	462,037	
20	2,000	38,000	453,571	461,991	
21	2,000	40,000	454,588	461,944	
22	2,000	42,000	456,405	461,896	
23	2,000	44,000	457,458	461,848	
24	2,000	46,000	458,199	461,799	
25	2,000	48,000	458,527	461,748	
26	2,000	50,000	458,655	461,698	
27	2,000	52,000	458,989	461,646	
28	2,000	54,000	459,065	461,593	
29	2,000	56,000	459,087	461,538	
30	2,000	58,000	459,292	461,486	
31	2,000	60,000	459,429	461,440	
32	2,000	62,000	459,481	461,391	
33	2,000	64,000	459,505	461,341	
34	2,000	66,000	459,505	461,290	
35	2,000	68,000	459,480	461,238	
36	2,000	70,000	459,434	461,184	
37	2,000	72,000	459,427	461,129	
38	2,000	74,000	459,469	461,074	
39	2,000	76,000	459,540	461,017	
40	2,000	78,000	459,483	460,960	
41	2,000	80,000	459,514	460,901	
42	2,000	82,000	459,484	460,843	
43	2,000	84,000	459,456	460,784	
44	2,000	86,000	459,418	460,724	
45	2,000	88,000	459,372	460,664	
46	2,000	90,000	459,349	460,605	
47	2,000	92,000	459,400	460,545	
48	2,000	94,000	459,521	460,486	
49	2,000	96,000	459,567	460,429	
50	2,000	98,000	459,569	460,372	
51	2,000	100,000	459,544	460,315	1
52	2,000	102,000	459,495	460,259	
53	2,000	104,000	459,444	460,202	
54	2,000	106,000	459,371	460,146	
55	2,000	108,000	459,291	460,090	
56	2,000	110,000	459,208	460,035	
57	2,000	112,000	459,124	459,979	
58	2,000	114,000	459,044	459,924	
59	2,000	116,000	459,005	459,869	
60	2,000	118,000	458,965	459,814	
61	2,000	120,000	458,921	459,759	
62	2,000	122,000	458,875	459,705	
63	2,000	124,000	458,826	459,651	
64	2,000	126,000	458,781	459,597	
65	2,000	128,000	458,746	459,544	
66	2,000	130,000	458,710	459,490	
67	2,000	132,000	458,670	459,437	
68	2,000	134,000	458,534	459,384	
69	2,000	136,000	458,499	459,331	
70	2,000	138,000	458,463	459,279	
71	2,000	140,000	458,445	459,227	
72	2,000	142,000	458,462	459,175	
73	2,000	144,000	458,447	459,123	
74	2,000	146,000	458,416	459,071	
75	2,000	148,000	458,364	459,020	
76	2,000	150,000	458,288	458,969	
77	2,000	152,000	458,217	458,918	
78	2,000	154,000	458,156	458,867	
79	2,000	156,000	458,093	458,817	
80	2,000	158,000	458,045	458,767	
81	2,000	160,000	458,046	458,717	
82	2,000	162,000	458,003	458,667	
83	2,000	164,000	457,959	458,618	
84	2,000	166,000	457,915	458,569	
85	2,000	168,000	457,868	458,519	
86	2,000	170,000	457,818	458,471	
87	2,000	172,000	457,767	458,422	
88	2,000	174,000	457,716	458,374	
89	2,000	176,000	457,646	458,326	
90	2,000	178,000	457,571	458,278	
91	2,000	180,000	457,495	458,231	
92	2,0	182,000	457,420	458,183	

VISTA PLANIMETRICA MURO OS32

SCALA 1:200

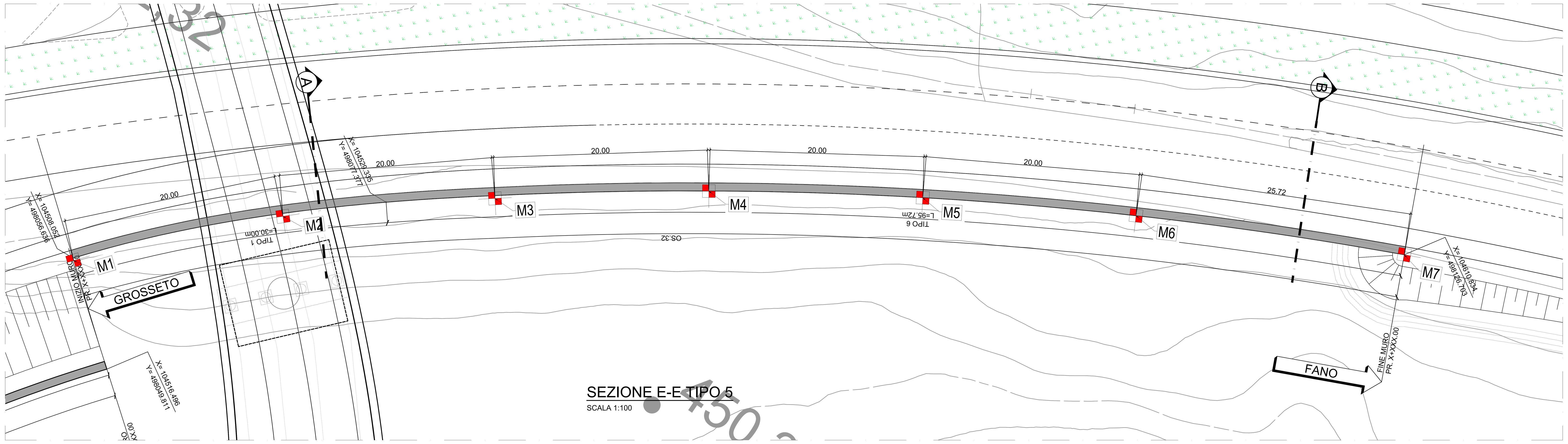

SEZIONE A-A TIPO 1

SCALA 1:100

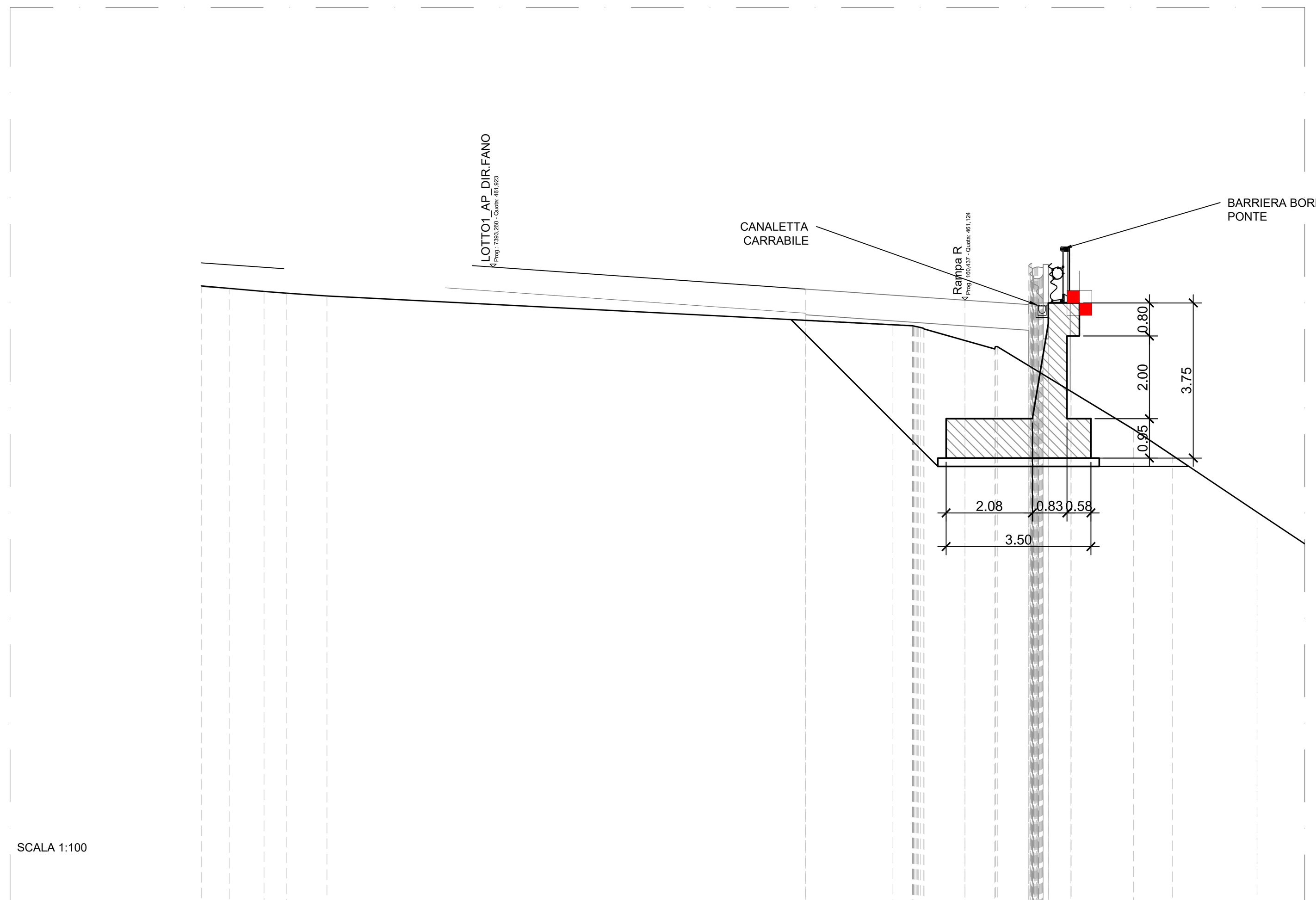

QUOTE TERRENO	461,469 · 461,410 · 461,334 · 461,293 · 461,224 · 460,530 · 460,506 · 460,446 · 460,428 · 459,946 · 460,000 · 459,540 · 458,909 · 458,000 · 457,373 · 456,000
DIST.PARZIALI TERRENO	0,677 · 0,840 · 0,550 · 0,970 · 13,661 · 0,490 · 1,707 · 0,760 · 1,041 · 1,490 · 0,937 · 2,049 · 1,208
ASSI ESTERNI	460,771 · 461,391 · 460,504 · 461,124 · 460,397 · 461,651 · 461,067 · 461,057 · 458,931
DIST.PARZIALI PROGETTO	2,702 · 3,198 · 1,155 · 7,555 · 3,848 · 1,542 · 0,528
QUOTE USURA	462,026 · 461,886 · 461,958 · 461,923 · 461,391
DIST.PARZIALI USURA	1,993 · 4,561 · 0,500 · 7,555

SEZIONE B-B TIPO 6

SCALA 1:100

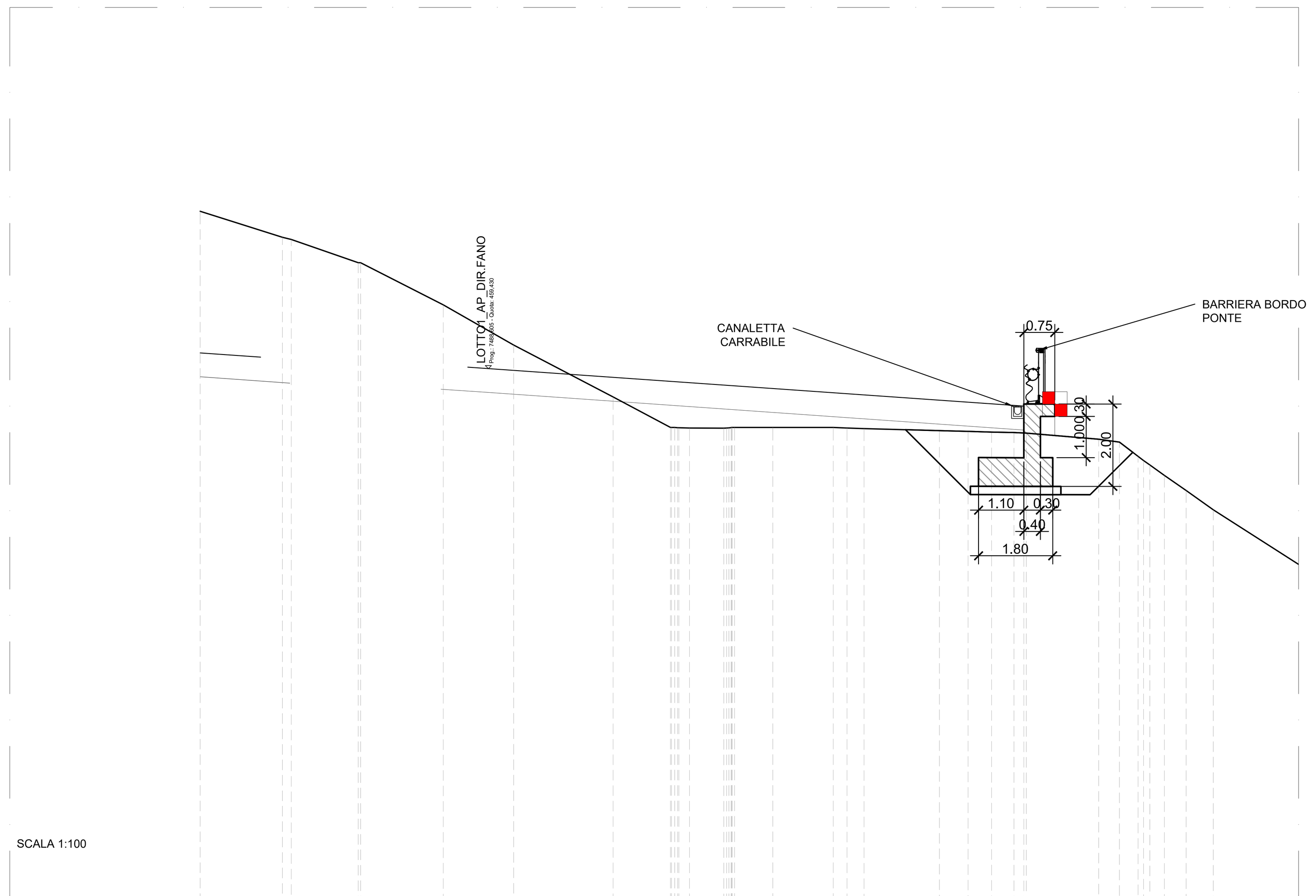

QUOTE TERRENO	463,249 · 462,618 · 462,566 · 462,000 · 462,000 · 460,977 · 460,000 · 458,741 · 458,000 · 457,988 · 457,984 · 458,000 · 458,000 · 458,000 · 457,988 · 457,973 · 457,925 · 457,906 · 457,888 · 457,877 · 457,865 · 457,714 · 457,644 · 457,300 · 457,093 · 456,839 · 456,471 · 456,000
DIST.PARZIALI TERRENO	1,999 · 1,628 · 2,007 · 1,709 · 2,412 · 1,396 · 0,258 · 0,834 · 0,929 · 1,465 · 0,336 · 0,414 · 1,833 · 0,692 · 0,573 · 0,542 · 1,758 · 0,505 · 0,452 · 0,350 · 0,531 · 0,659 · 2,115
ASSI ESTERNI	
DIST.PARZIALI PROGETTO	2,176 · 3,669 · 1,155 · 13,000
QUOTE USURA	459,811 · 459,708 · 459,465 · 459,430 · 458,519
DIST.PARZIALI USURA	1,468 · 5,032 · 0,500 · 13,000

LEGENDA

	DESCRIZIONE	QUANTITÀ
M	Mira ottica (Caposaldo topografico)	7

anas GRUPPO FS ITALIANE

Direzione Progettazione e Realizzazione Lavori

E78 GROSSETO - FANO
Tratto Nodo di Arezzo – Selci – Lama (E45)
Adeguamento a quattro corsie del tratto
San Zeno – Arezzo – Palazzo del Pero, 1° lotto

PROGETTO DEFINITIVO	FI 508

ANAS - DIREZIONE PROGETTAZIONE E REALIZZAZIONE LAVORI

IL GEOLOGO
Dott. Geol. Roberto Salucci
Ordine dei geologi della Regione Lazio n. 633

COORDINATORE PER LA SICUREZZA IN FASE DI PROGETTAZIONE
Arch. Santo Salvatore Vermiglio
Ordine Architetti Provincia di Reggio Calabria n. 1270

VISTO: IL RESP. DEL PROCEDIMENTO
Ing. Francesco Pisani

VISTO: IL RESP. DEL PROGETTO
Arch.Pianif. Marco Colazza

I PROGETTISTI SPECIALISTICI
Ing. Ambrogio Signorelli
Ordine Ingegneri Provincia di Roma n. A35111
Ing. Moreno Panfili
Ordine Ingegneri Provincia di Perugia n. A2657
Ing. Matteo Bordugo
Ordine Ingegneri Provincia di Pordenone n. 790A
Ing. Giuseppe Resta
Ordine Ingegneri Provincia di Roma n. 20629

PROGETTAZIONE ATI:
(Mandataria) GPI INGEGNERIA GESTIONE PROGETTI INGEGNERIA srl
(Mandante) cooprogetti
(Mandante) engeko
(Mandante) SAIM Studio di Architettura e Ingegneria Moderna

IL PROGETTISTA RESPONSABILE DELL'INNTEGRAZIONE DELLE PRESTAZIONI SPECIALISTICHE. (DPR207/10 ART 15 COMMA 12) :
Dott. Ing. GIORGIO GUIDUCCI
Dott. Ing. GIORGIO GUIDUCCI ORDINE INGEGNERI ROMA N° 14035

STUDI E INDAGINI
PIANO DI MONITORAGGIO GEOTECNICO
Muri di sostegno
Monitoraggio geotecnico OS.32 – Pianta e Prospetti

CODICE PROGETTO (PROGETTO / LIV.PROG / ANNO)	NOME FILE	REVISIONE	SCALA
DPFI508 D 23	T01GE01MOGDI19_A / CODICE ELAB. T01GE01MOGDI19	A	VAR.

REV.	DESCRIZIONE	DATA	REDATTO	VERIFICATO	APPROVATO
D					
C					
B					
A	Emissione	Agosto '23	Colleselli	Bordugo	Guiducci