PROVINCIA DI FOGGIA

Comune di S. AGATA DI PUGLIA F.12

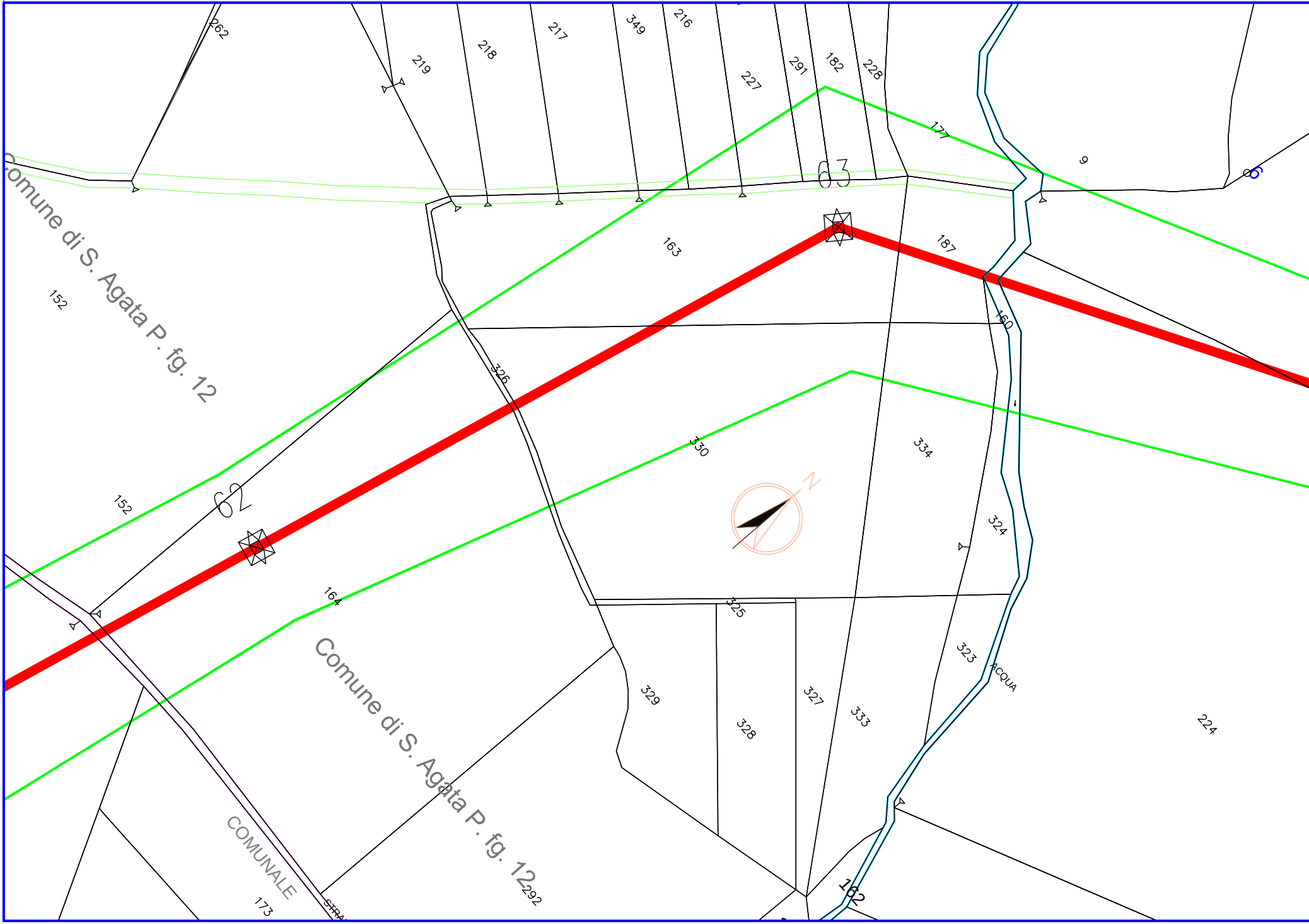
262
219
218
217
349
216
227
291
182
228
177
9
6
63
163
187
152
Comune di S. Agata P. fg. 12
160
326
330
334
62
152
324
164
325
323
ACQUA
329
327
328
333
224
Comune di S. Agata P. fg. 12
COMUNALE
173
STRA
292
162

Comune di S. AGATA DI PUGLIA F.12

PROVINCIA DI FOGGIA

Comune di S. AGATA DI PUGLIA F.12

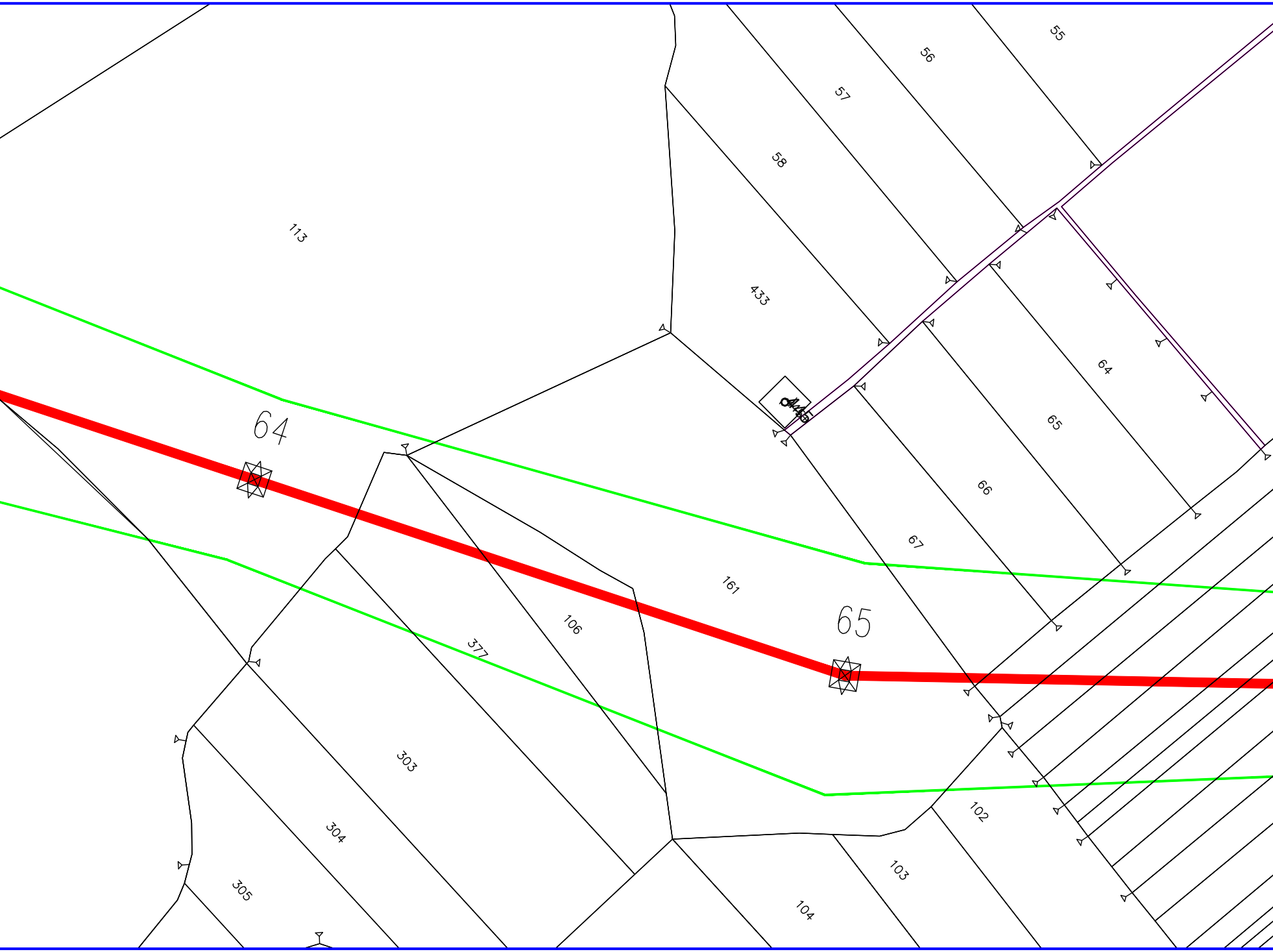
55
56
57
58
113
433
64
64
65
66
67
161
65
106
377
303
304
305
102
103
104

Comune di S. AGATA DI PUGLIA F.12

PROVINCIA DI FOGG

Comune di S. AGATA DI PUGLIA F.12

Comune di S. AGATA DI PUGLIA F.11

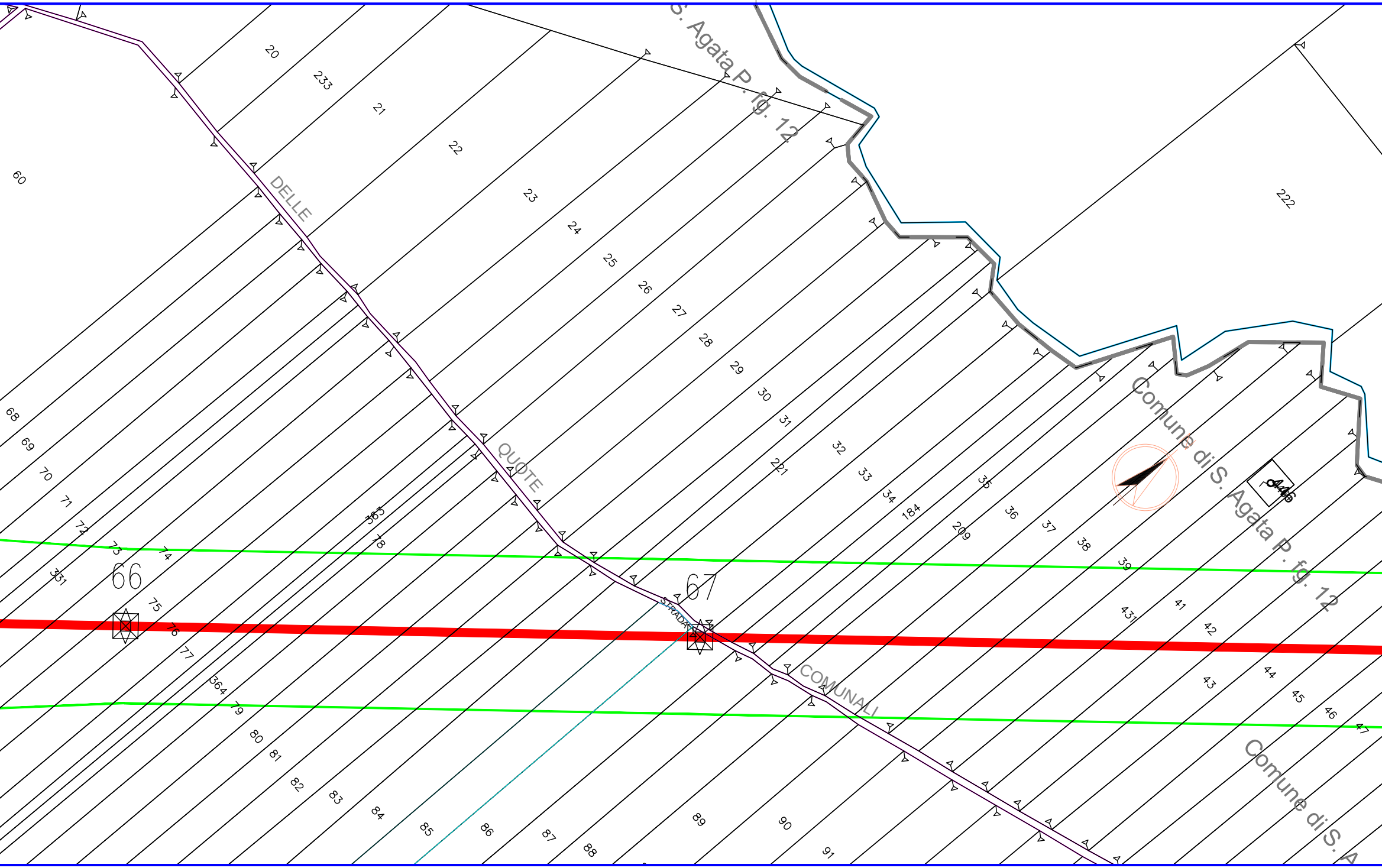
S. Agata P. fg. 12
20
233
21
22
23
24
25
26
27
28
29
30
31
32
33
34
184
209
35
36
37
38
39
431
41
42
43
44
45
46
47
221
222
60
68
69
70
71
72
73
74
331
66
75
76
77
364
79
80
81
82
83
84
85
86
87
88
89
90
91
365
78
67
446
DELLE
QUOTE
STRADA
COMUNALI
Comune di S. Agata P. fg. 12
Comune di S. A

Comune di

IA

Comune di S. AGATA DI PUGLIA F.11

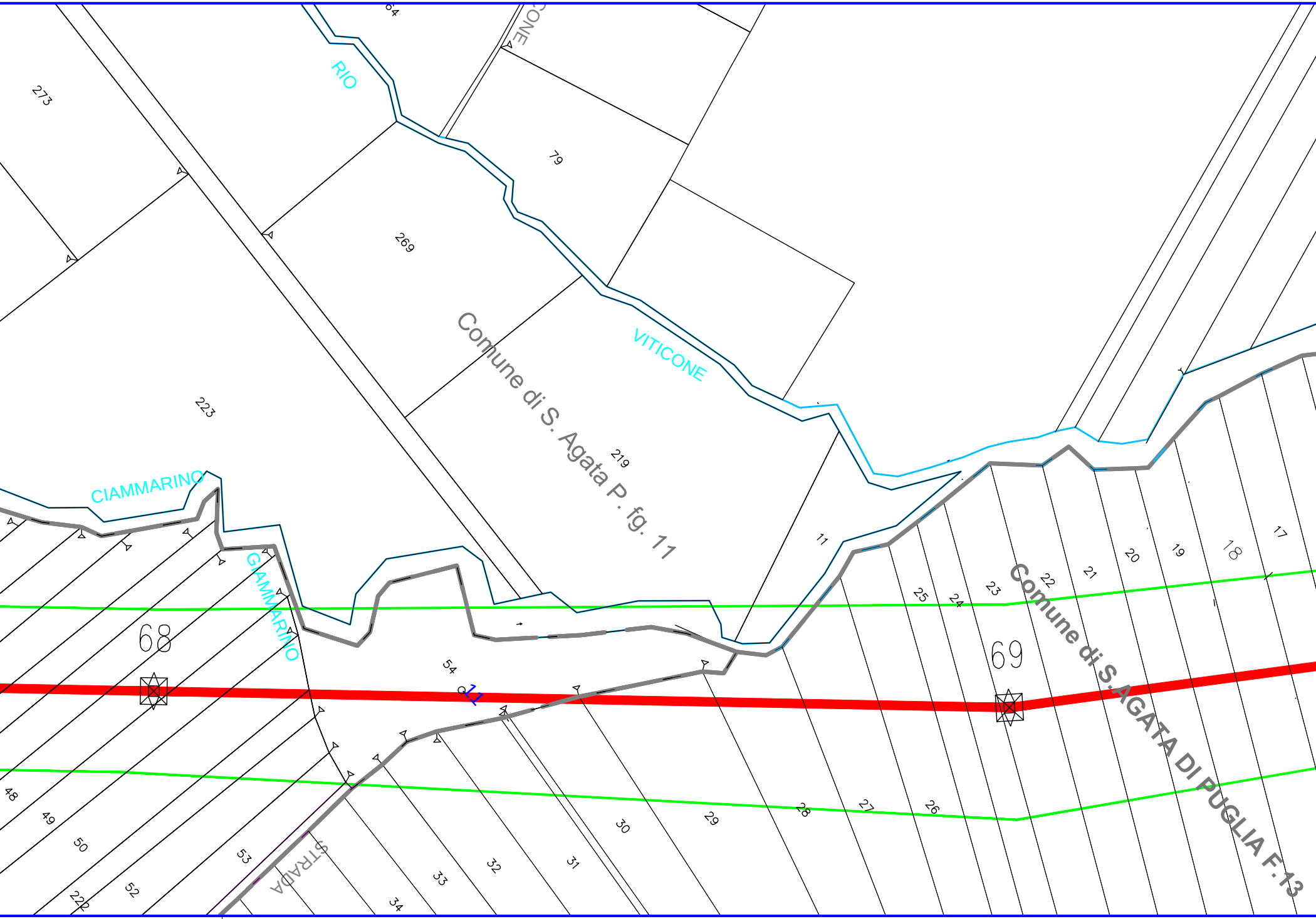
RIO
VITICONE
CIAMMARINO
GIAMMARINO
STRADA
Comune di S. Agata P. fg. 11
Comune di S.AGATA DI PUGLIA F.13
68
69
11
273
84
79
269
223
219
11
54
17
18
19
20
21
22
23
24
25
26
27
28
29
30
31
32
33
34
48
49
50
52
53
222

S. AGATA DI PUGLIA F.12

Comune di S. AGATA DI PUGLIA F.13

PROVINCIA DI FOGGIA

Comune di S. AGATA DI PUGLIA F.11

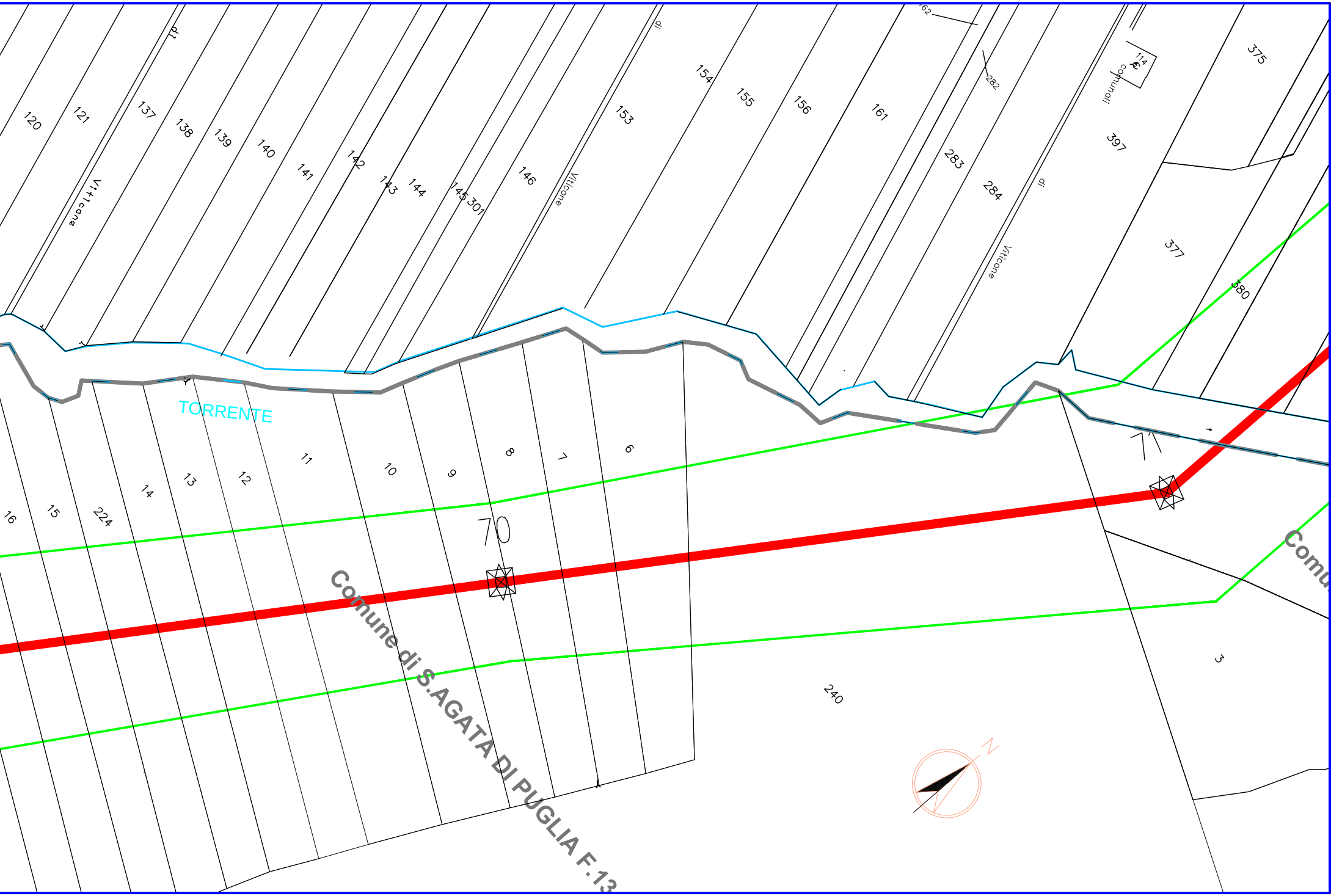
120
121
137
138
139
140
141
142
143
144
145
301
146
153
154
155
156
161
282
283
284
114
375
397
377
380
Viticane
Viticone
Viticone
Comunali
TORRENTE
16
15
224
14
13
12
11
10
9
8
7
6
70
240
3
Comune di S.AGATA DI PUGLIA F.13
Comu
N

Comune di S. AGATA DI PUGLIA F.13

PROVINCIA DI FOGGIA

S. AGATA DI PUGLIA F.13

Comune di S. AGATA DI PUGLIA F.11

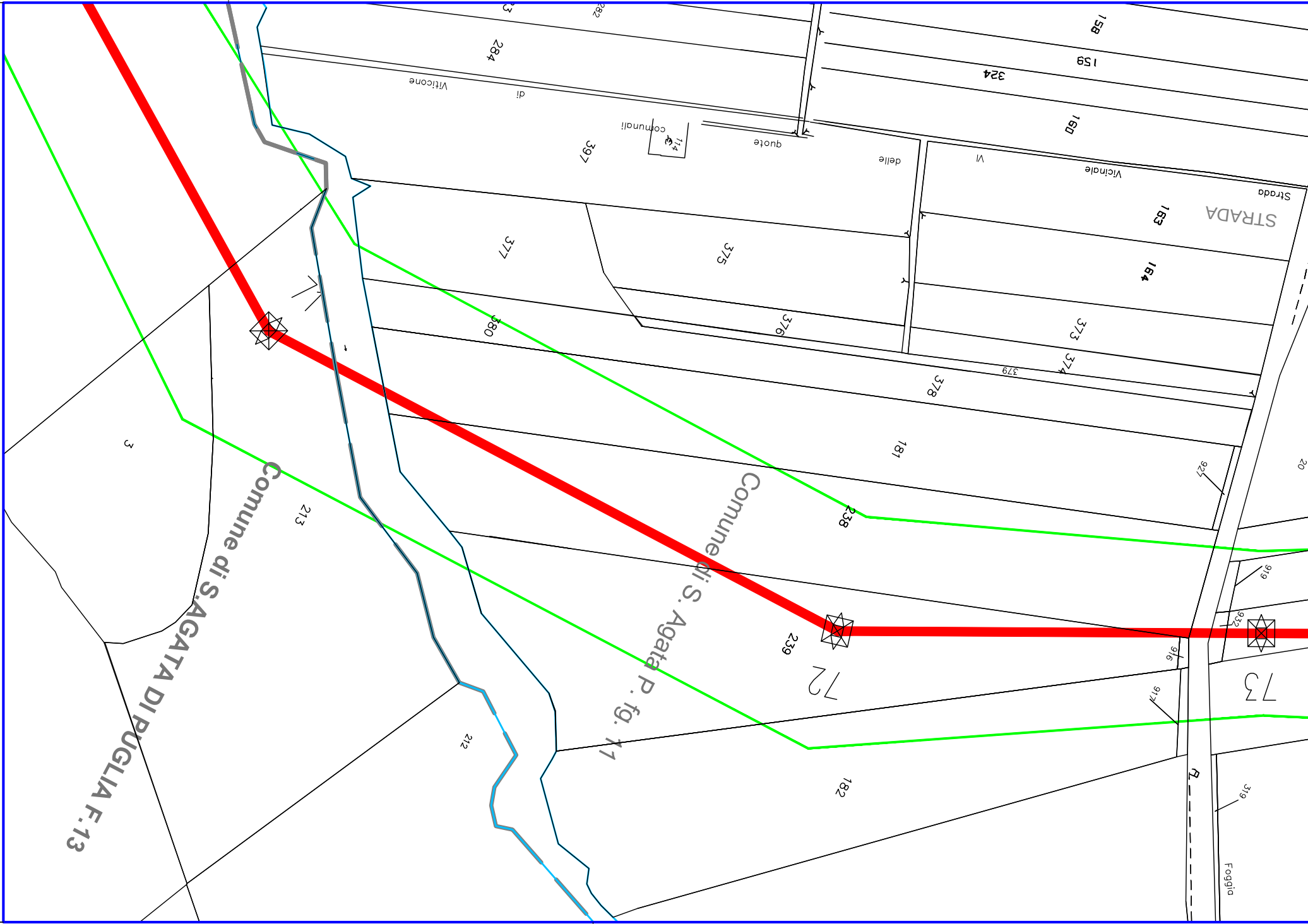

284
282
158
159
324
160
Viticone
di
comunali
quote
delle
Vl
Vicinale
Strada
STRADA
397
114
377
375
153
164
380
376
373
374
379
378
181
3
213
Comune di S.AGATA DI PUGLIA F.13
Comune di S. Agata P. fg. 11
238
239
72
73
212
182
921
919
932
916
917
319
Foggia
20

Comune di S. AGATA DI PUGLIA F.13

Comune di S. AGATA DI PUGLIA F.11

PROVINCIA DI FOGGIA

Comune di S. AGATA DI PUGLIA F.11	Comune di DELICETO F.43

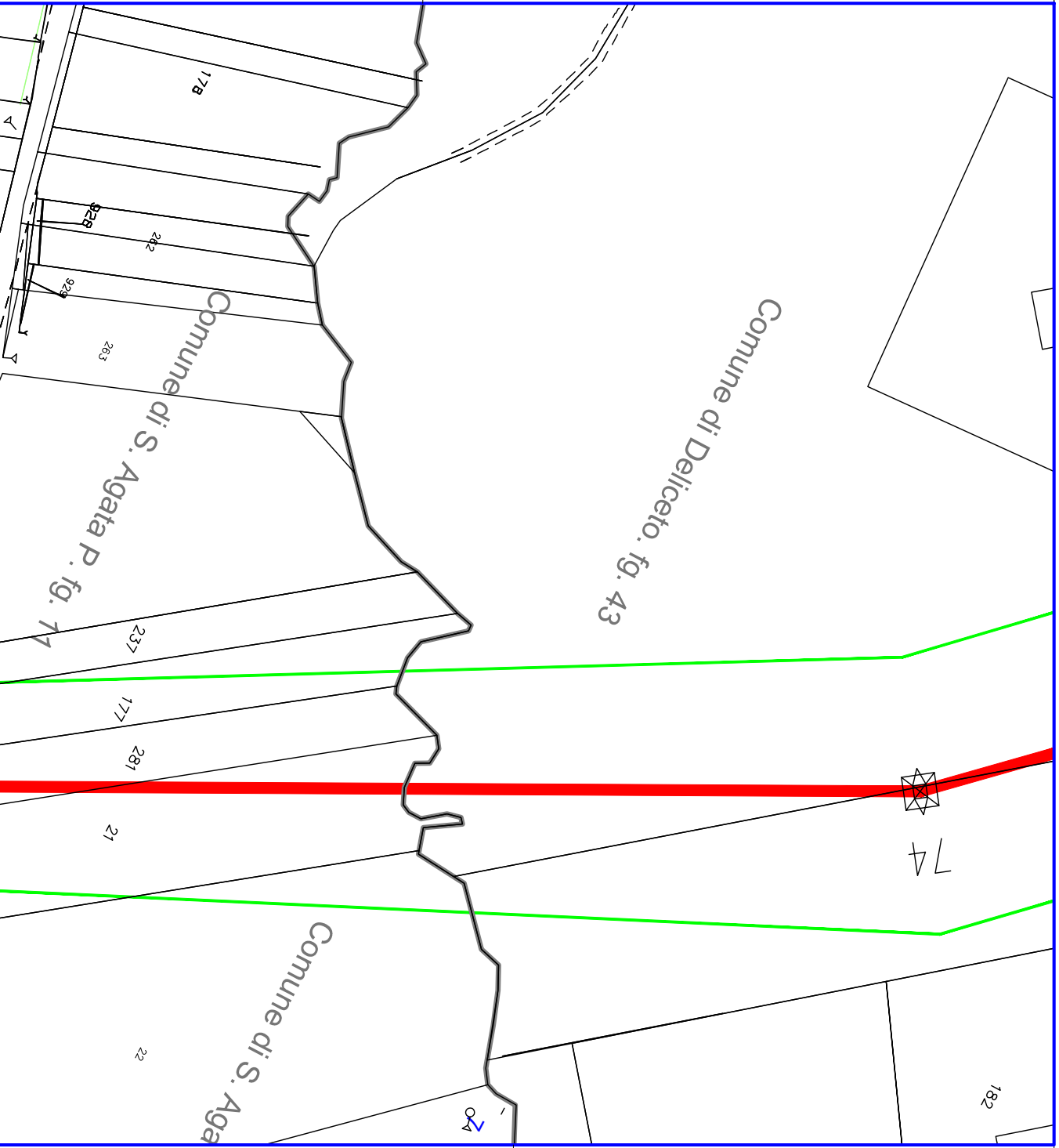
178
928
262
929
263
Comune di S. Agata P. fg. 11
Comune di Deliceto. fg. 43
237
177
281
21
74
22
Comune di S. Aga
182

Comune di S. AGATA DI PUGLIA F.11	Comune di DELICETO F.43

LEGENDA

━	Asse tracciato elettrodotto aereo 380 kV in PROGETTO
━	Asse tracciati elettrodotti aerei 380 kV in ESISTENTI
━	Asse tracciato elettrodotto aereo 150 kV in PROGETTO
━ ━ ━	Asse tracciato elettrodotto aereo 150 kV ESISTENTE
▭	Distanza e Area di Prima Approssimazione
XX	Numero di Riferimento Sostegno
⊠	Sostegno non in scala
▭	Area Stazioni Elettriche di Bisaccia e di Deliceto ESISTENTI

REVISIONI

N.	DATA	DESCRIZIONE	ELABORAT
01	31/03/2014	Aggiornamento Tracciato Pic.45-69	L. Zuccolo Studio Zuccolo
00	15/06/2011	EMISSIONE PER PTO	L. Zuccolo Studio Zuccolo

TIPOLOGIA DELL'ELABORATO	CODIFICA DELL'ELABORATO
Planimetria catastale	DEFR10015BGL00175

PROGETTO	TITOLO
wbs :TE-FR-10-015	Elettrodotto 380 kV ST "S.E.Bisac e opera connessa Planimetria catastale - comune di Sa
RICAVATO DAL DOC. TERNA	
CLASSIFICAZIONE DI SICUREZZA	

NOME DEL FILE	SCALA CAD	FORMATO	SCALA
DEFR10015BGL00175_01.dwg	1 unità = 1	FF (2725x297)	1: 2.00

Questo documento contiene informazioni di proprietà Terna S.p.A. e deve essere utilizzato esclusivamente dal destinata
stato ricevuto. E' vietata qualsiasi forma di riproduzione o di divulgazione senza l'esplicito consenso di Terna S.p.A.

This document contains information proprietary to Terna S.p.A. and it will have to be used exclusively for the purposes fo
shape of spreading or reproduction without the written permission of Terna S.p.A. is prohibit.

DOTT. ING.
ROBERTO CIRRINCIONE
Sez. A
n° 7947

TV	E.Tapolin ING-REA-PRI-CS	R.Cirrincione ING-REA-PRI-CS
TV	Stefano M. SRI - PRI NA	Paternò P. SRI - PRI NA
O	VERIFICATO	APPROVATO

Terna

cia-S.E.Deliceto"

nt'Agata di Puglia

A	FOGLIO
00	2 / 2

rio in relazione alle finalità per le quali è

r which it has been furnished. Whichever