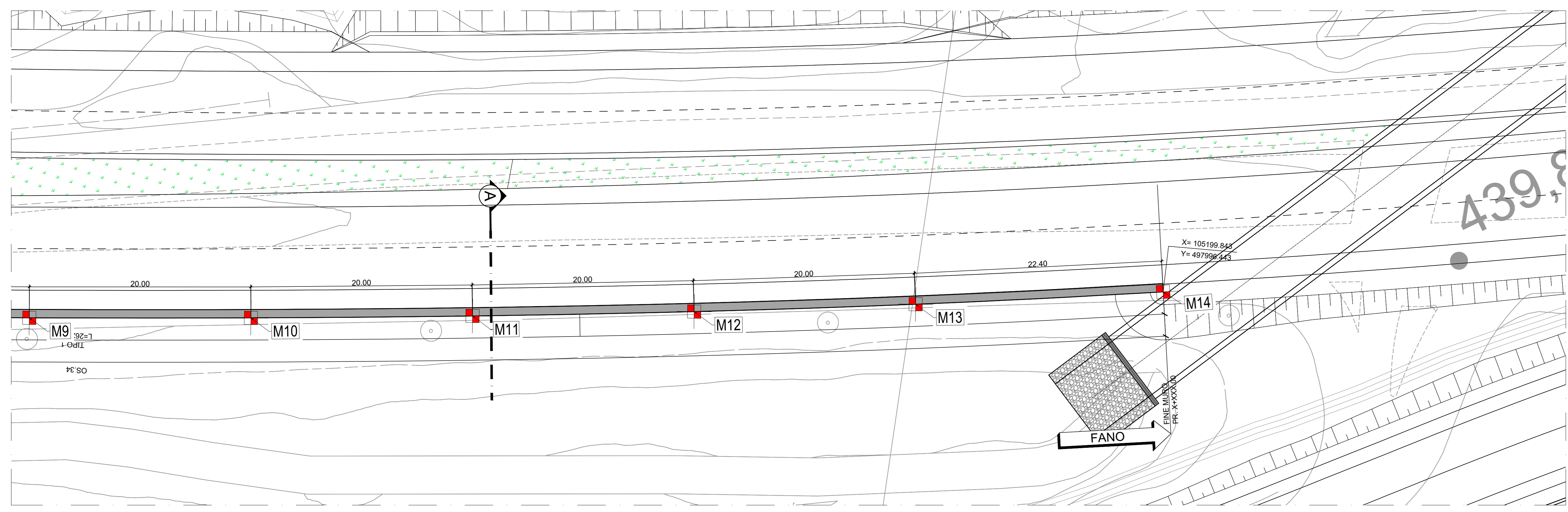
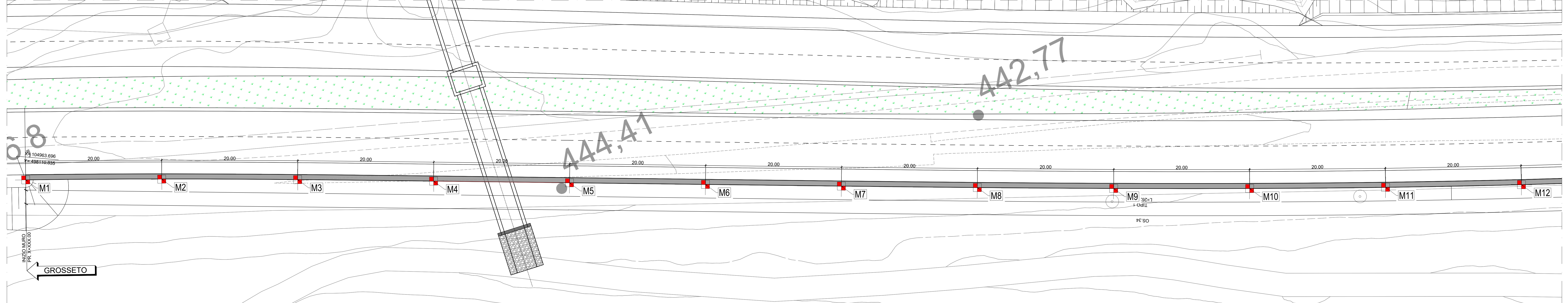


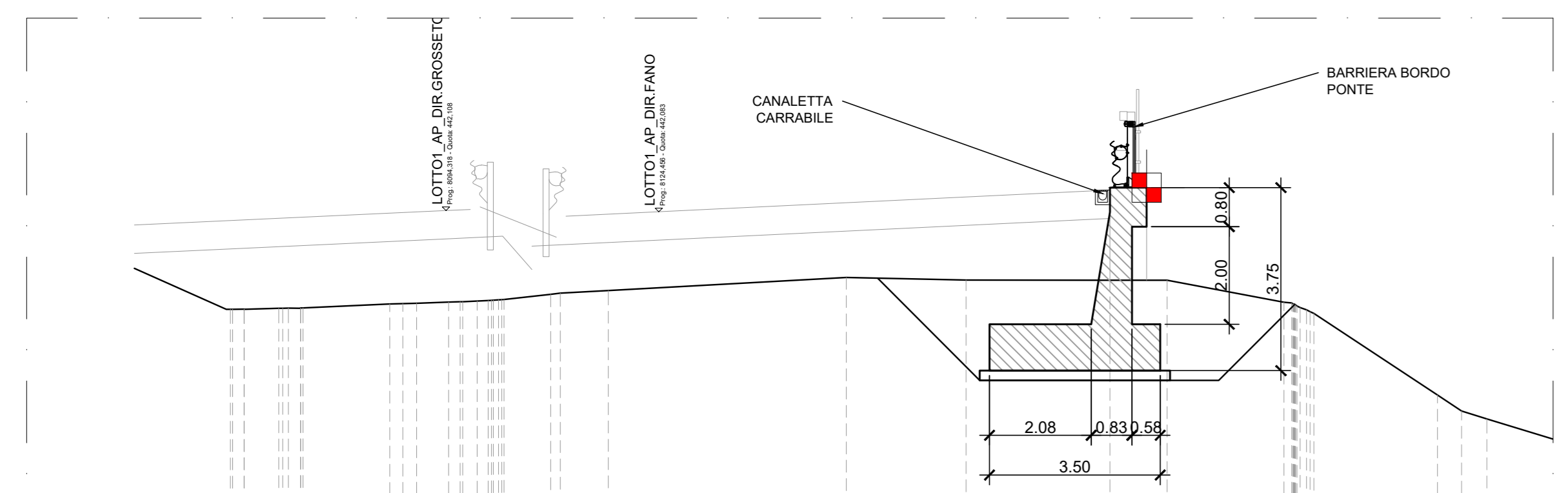
VISTA PLANIMETRICA MURO OS34

SCALA 1:200



SEZIONE A-A TIPO 1

SCALA 1:100



SCALA 1:100

QT. REF. 427.000

QUOTE TERRENO	440.70	440.71	440.72	440.73	440.74	440.75	440.76	440.77	440.78	440.79	440.80	440.81	440.82	440.83	440.84	440.85	440.86	440.87	440.88	440.89	440.90	440.91	440.92	440.93	440.94	440.95	440.96	440.97	440.98	440.99	441.00
DIST. PARZIALI TERRENO	1.78	0.00	0.00	0.00	0.06	0.08	4.88	2.46	2.95	1.17	2.40						2.54	1.57	1.57	1.57	1.57	1.57	1.57	1.57	1.57	1.57	1.57	1.57	1.57	1.84	
ASSI ESTERNI																															
DIST. PARZIALI PROGETTO																															
QUOTE USURA																															
DIST. PARZIALI USURA																															

LEGENDA

DESCRIZIONE	QUANTITÀ
Mira ottica (Caposaldo topografico)	14



**E78 GROSSETO - FANO**  
 Tratto Nodo di Arezzo - Selci - Lama (E45)  
 Adeguamento a quattro corsie del tratto  
 San Zeno - Arezzo - Palazzo del Pero, 1° lotto

PROGETTO DEFINITIVO FI 508

ANAS - DIREZIONE PROGETTAZIONE E REALIZZAZIONE LAVORI

IL GEOLOGO Dott. Geol. Roberto Salucci Ordine dei geologi della Regione Lazio n. 633	PROGETTISTI SPECIALISTICI Ing. Ambrogio Signorili Ordine Ingegneri Provincia di Roma n. A35111	PROGETTAZIONE ATI (Mandataria) <b>GP INGENGNERIA</b> GESTIONE PROGETTI INGENGNERIA s.r.l. (Mandatante)
COORDINATORE PER LA SICUREZZA IN FASE DI PROGETTAZIONE Arch. Santo Salvatore Vermiglio Ordine Architetti Provincia di Reggio Calabria n. 1270	Ing. Moreno Parfili Ordine Ingegneri Provincia di Perugia n. 0355	(Abbandante) coopprogetti
VISTO: IL RESP. DEL PROCEDIMENTO Ing. Francesco Piani	Ing. Matteo Botticini Ordine Ingegneri Provincia di Pordenone n. 23	(Mandatante) engeko
VISTO: IL RESP. DEL PROGETTO Arch. Pasquale Coscia	Ing. Giuseppe Basso Ordine Ingegneri Provincia di Roma n. 20629	IL PROGETTISTA RESPONSABILE DELL'INTEGRAZIONE DELLA PROGETTAZIONE SPECIALISTICA (DPR207/10 ART. 15 COMMA 2) E DELLA VERIFICA PERIQUANTITATIVE E QUALITATIVE DELLA PROGETTAZIONE SPECIFICA (DPR207/10 ART. 15 COMMA 3) Dott. Ing. GIORGIO GIANFRANCESCO... (DPR 207/10 Art. 15, comma 2)

STUDI E INDAGINI  
 PIANO DI MONITORAGGIO GEOTECNICO  
 Muri di sostegno  
 Monitoraggio geotecnico OS.34 - Pianta e Prospetti TAV 2/2

CODICE PROGETTO DPFI508	NOV. FILE T01GE01MOGD21_A	REVISIONE A	SCALA VAR.
PROGETTO LV. PRO. ANNO D 23	CODICE ELAB. T01GE01M0G0121	DATA Agosto '23	VERIFICATO Colleselli
		REDAITTO Bordugo	APPROVATO Guiducci
REV.	DESCRIZIONE	DATA	VERIFICATO
			APPROVATO