PROFILO LONGITUDINALE MURO OS38

SCALA 1:200

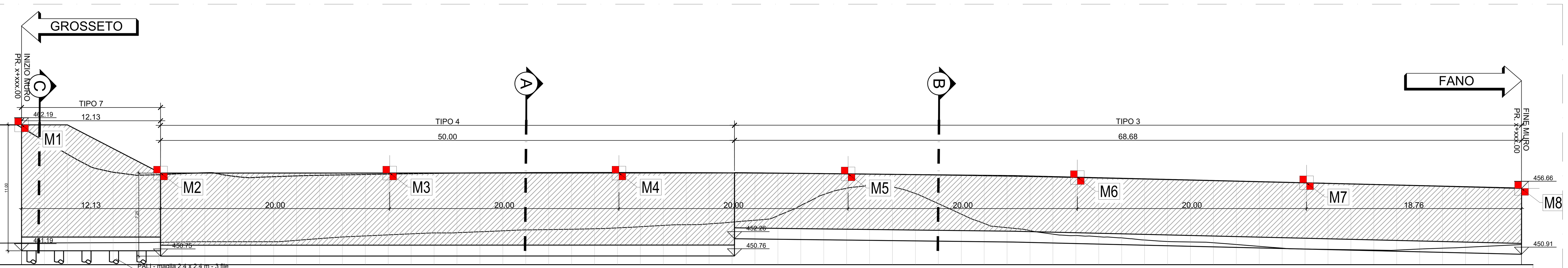

NUMERO SEZIONI	DISTANZE PARZIALI	DISTANZE PROGRESSIVE	QUOTE TERRENO	QUOTE PROGETTO	DIFFERENZA DI QUOTA	ETTOMETRICHE
1	2,000	0,000	451,847	462,167	10,320	0
2	2,000	2,000	451,885	462,208	10,323	
3	2,000	4,000	451,892	461,971	10,079	
4	2,000	6,000	451,898	460,805	8,907	
5	2,000	8,000	451,905	459,654	7,749	
6	2,000	10,000	451,912	458,567	6,655	
7	2,000	12,000	451,918	458,068	6,150	
8	2,000	14,000	451,925	457,812	5,887	
9	2,000	16,000	451,944	457,856	5,912	
10	2,000	18,000	451,979	457,948	5,969	
11	2,000	20,000	452,000	458,023	6,023	
12	2,000	22,000	452,000	457,787	5,787	
13	2,000	24,000	452,000	457,602	5,602	
14	2,000	26,000	452,000	457,684	5,684	
15	2,000	28,000	452,125	457,753	5,629	
16	2,000	30,000	452,275	457,803	5,528	
17	2,000	32,000	452,420	457,839	5,419	
18	2,000	34,000	452,515	457,876	5,361	
19	2,000	36,000	452,606	457,911	5,305	
20	2,000	38,000	452,694	457,943	5,250	
21	2,000	40,000	452,771	457,971	5,200	
22	2,000	42,000	452,794	457,995	5,202	
23	2,000	44,000	452,867	458,015	5,147	
24	2,000	46,000	452,955	458,026	5,071	
25	2,000	48,000	453,027	458,034	5,006	
26	2,000	50,000	453,062	458,039	4,978	
27	2,000	52,000	453,090	458,043	4,953	
28	2,000	54,000	453,139	458,045	4,906	
29	2,000	56,000	453,213	458,044	4,831	
30	2,000	58,000	453,316	458,042	4,726	
31	2,000	60,000	453,426	458,038	4,612	
32	2,000	62,000	453,489	458,031	4,542	
33	2,000	64,000	453,561	458,023	4,462	
34	2,000	66,000	453,711	458,013	4,302	
35	2,000	68,000	453,885	458,000	4,115	
36	2,000	70,000	454,281	457,986	3,704	
37	2,000	72,000	455,167	457,970	2,803	
38	2,000	74,000	456,125	457,951	1,825	
39	2,000	76,000	456,678	457,931	1,253	
40	2,000	78,000	456,900	457,908	1,008	
41	2,000	80,000	456,781	457,884	1,103	
42	2,000	82,000	456,212	457,858	1,646	
43	2,000	84,000	455,329	457,829	2,500	
44	2,000	86,000	454,408	457,799	3,390	
45	2,000	88,000	453,603	457,767	4,163	
46	2,000	90,000	453,229	457,732	4,503	
47	2,000	92,000	452,974	457,696	4,722	
48	2,000	94,000	452,661	457,657	4,996	
49	2,000	96,000	452,541	457,614	5,073	
50	2,000	98,000	452,441	457,568	5,127	
51	2,000	100,000	452,338	457,522	5,184	1
52	2,000	102,000	452,153	457,475	5,322	
53	2,000	104,000	452,018	457,428	5,410	
54	2,000	106,000	451,980	457,381	5,401	
55	2,000	108,000	451,919	457,334	5,415	
56	2,000	110,000	451,761	457,286	5,525	
57	2,000	112,000	451,599	457,238	5,640	
58	2,000	114,000	451,442	457,191	5,749	
59	2,000	116,000	451,371	457,143	5,771	
60	2,000	118,000	451,341	457,094	5,752	
61	2,000	120,000	451,309	457,045	5,735	
62	2,000	122,000	451,275	456,996	5,720	
63	2,000	124,000	451,270	456,946	5,675	
64	2,000	126,000	451,366	456,896	5,530	
65	2,000	128,000	451,443	456,844	5,401	
66	2,000	130,000	451,514	456,791	5,277	
67	2,888	132,000	451,613	456,737	5,123	
68		134,888	451,752	456,657	4,905	

VISTA PLANIMETRICA MURO OS38

SCALA 1:200

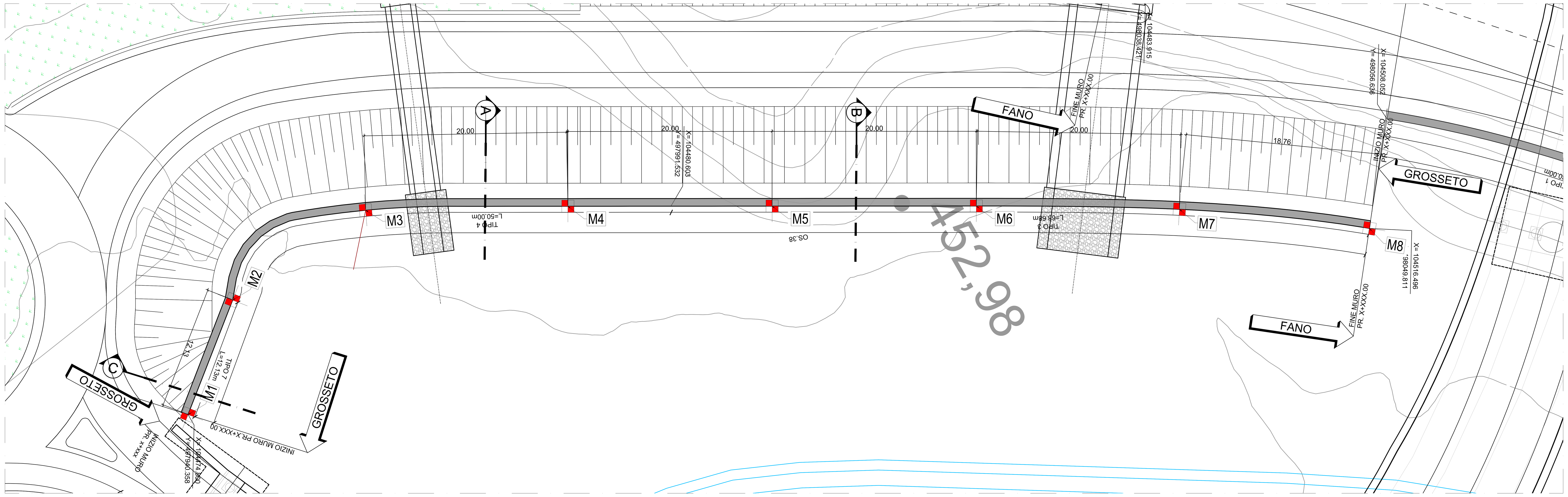

SEZIONE A-A TIPO 4

SCALA 1:100

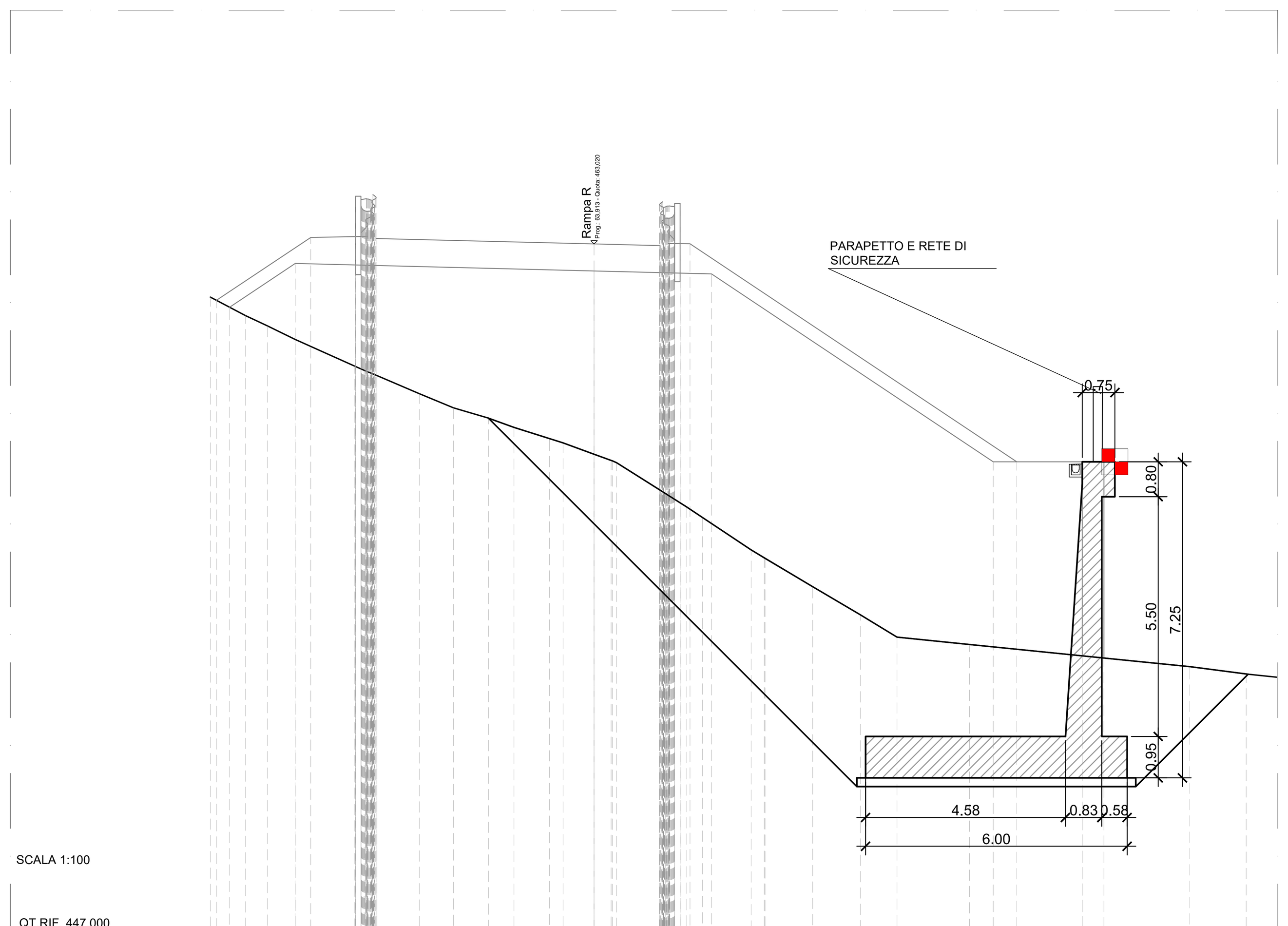

QUOTE TERRENO	461,798 461,378 461,141 460,828 460,217 460,120 460,000 459,585 459,261 459,026 458,814 458,556 458,456 458,054 458,000 457,280 456,984 456,747 456,000 455,819 455,809 455,162 454,513 454,000 453,831 453,571 453,322 453,155
DIST.PARZIALI TERRENO	0,804 0,506 0,633 1,371 0,293 0,974 0,785 0,806 0,579 0,816 0,314 1,099 1,143 0,466 0,360 1,118 0,300 1,086 1,102 0,840 1,664 2,585 2,468 1,295
ASSI ESTERNI	461,725 461,567 462,571 463,169 463,192 464,056 463,145 462,400 463,020 462,982 463,617 463,022 462,333 458,022 458,022 453,571 453,521 458,022
DIST.PARZIALI PROGETTO	0,304 1,506 0,355 1,028 5,000 1,500 0,494 6,462 0,541 1,500 0,500
QUOTE USURA	
DIST.PARZIALI USURA	

SEZIONE B-B TIPO 3

SCALA 1:100

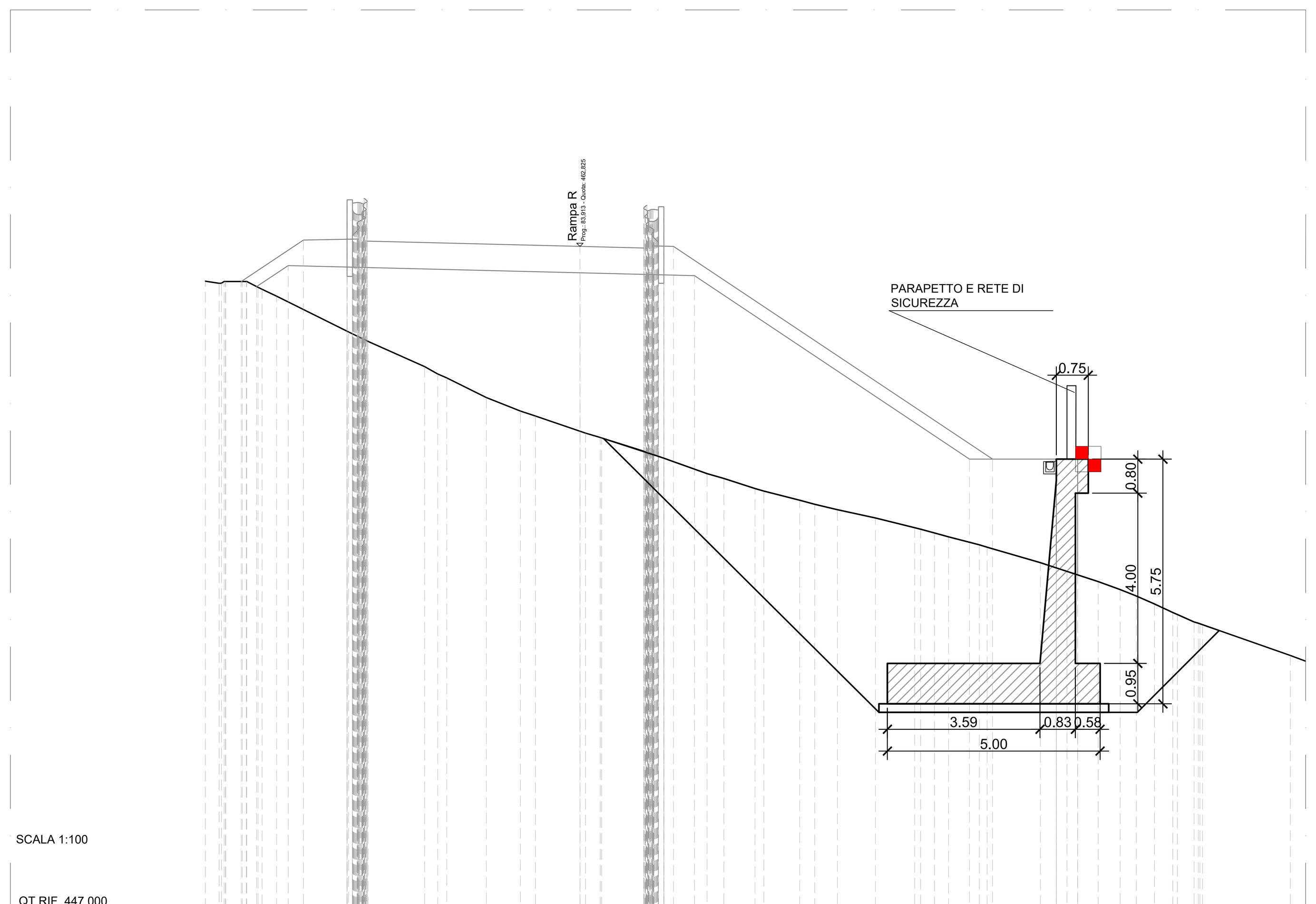

QUOTE TERRENO	462,008 461,959 462,000 462,000 461,865 461,654 460,816 460,593 460,000 459,829 459,737 459,276 458,958 458,840 458,439 458,335 458,325 458,000 457,961 457,487 457,375 457,138 457,076 456,860 456,765 456,639 456,445 456,217 456,094 456,000 455,814 455,758 455,393 455,271 455,188 454,950 454,762 454,610 454,425 454,224 454,179 454,000 453,938 453,215
DIST.PARZIALI TERRENO	0,325 0,390 0,264 0,343 1,690 0,457 1,333 0,305 0,933 0,800 0,353 1,179 0,346 1,033 1,335 0,393 0,730 0,844 0,353 0,531 0,892 0,924 0,326 0,330 0,723 1,255 0,372 0,252 0,733 0,515 0,379 0,429 0,431 0,395 2,062
ASSI ESTERNI	462,000 461,880 462,376 462,974 463,000 463,861 462,950 462,205 462,825 462,788 463,422 462,828 462,138 457,828 457,828 455,271 457,828 455,108
DIST.PARZIALI PROGETTO	0,361 0,744 0,355 1,028 5,000 1,500 0,494 6,462 0,541 1,500 0,500
QUOTE USURA	
DIST.PARZIALI USURA	

SEZIONE C-C TIPO 7

SCALA 1:100

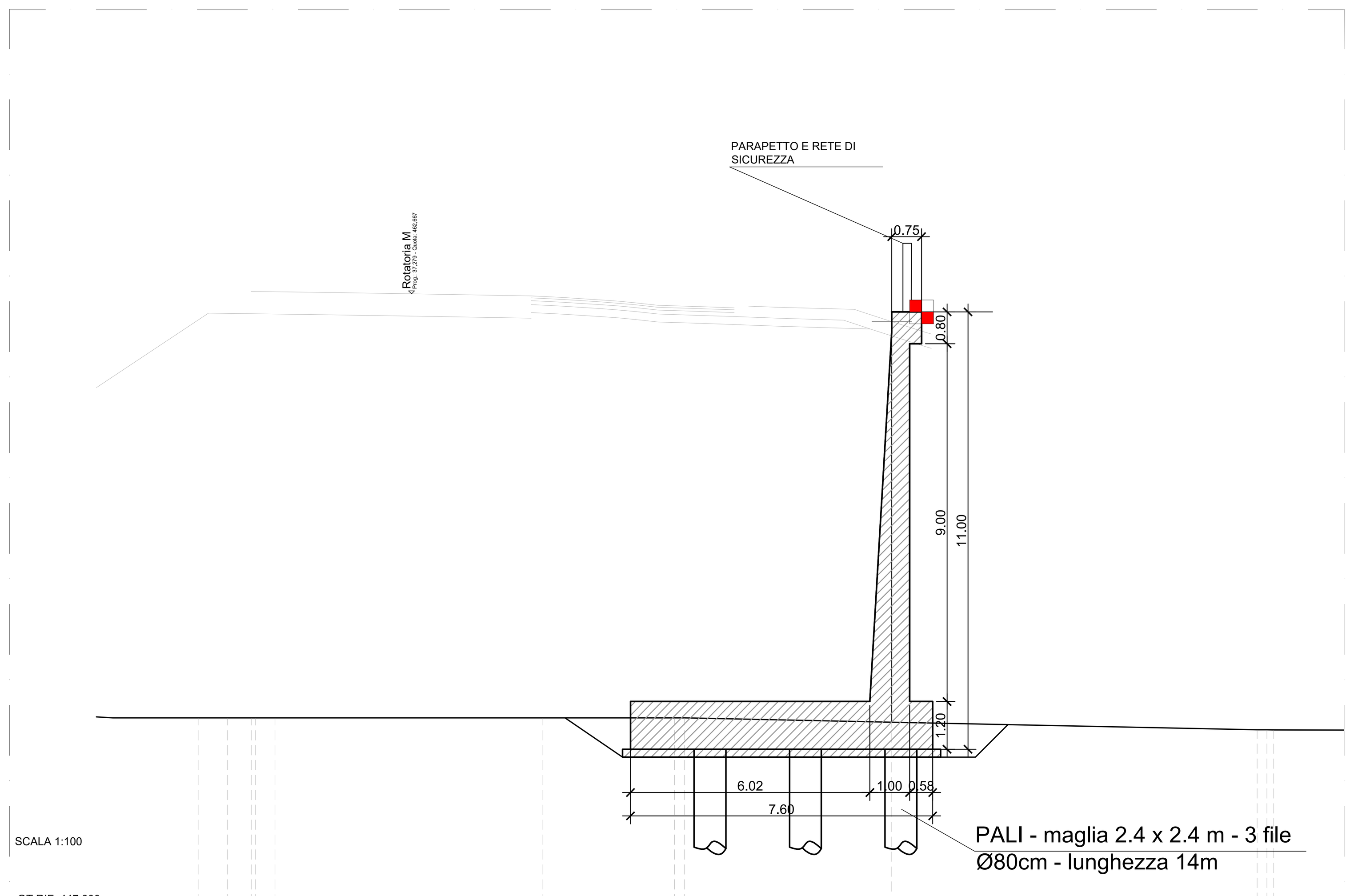

QUOTE TERRENO	452,00 452,00 452,00 452,00 452,00 452,00 452,00 452,00 451,89 451,70 451,70
DIST.PARZIALI TERRENO	0,72 0,60 0,50 6,72 3,33 0,25 5,21 9,19 0,25 2,33
DIST.PARZIALI PROGETTO	0,50 0,50
QUOTE USURA	
DIST.PARZIALI USURA	

LEGENDA

	DESCRIZIONE	QUANTITÀ
M	Mira ottica (Caposaldo topografico)	8

anas GRUPPO FS ITALIANE

Direzione Progettazione e Realizzazione Lavori

E78 GROSSETO - FANO
Tratto Nodo di Arezzo – Selci – Lama (E45)
Adeguamento a quattro corsie del tratto
San Zeno – Arezzo – Palazzo del Pero, 1° lotto

PROGETTO DEFINITIVO | FI 508

ANAS - DIREZIONE PROGETTAZIONE E REALIZZAZIONE LAVORI

IL GEOLOGO	I PROGETTISTI SPECIALISTICI	PROGETTAZIONE ATI:
Dott. Geol. Roberto Salucci, Ordine dei geologi della Regione Lazio n. 633	Ing. Ambrogio Signorelli, Ordine Ingegneri Provincia di Roma n. A35111	(Mandataria) GPI INGEGNERIA GESTIONE PROGETTI INGEGNERIA srl
COORDINATORE PER LA SICUREZZA IN FASE DI PROGETTAZIONE: Arch. Santo Salvatore Vermiglio, Ordine Architetti Provincia di Reggio Calabria n. 1270	Ing. Moreno Panfili, Ordine Ingegneri Provincia di Perugia n. A2657	(Mandante) cooprogetti
VISTO: IL RESP. DEL PROCEDIMENTO: Ing. Francesco Pisani	Ing. Matteo Bordugo, Ordine Ingegneri Provincia di Pordenone al n. 790A	(Mandante) engeko; (Mandante) SAIM Studio di Architettura e Ingegneria Moderna
VISTO: IL RESP. DEL PROGETTO: Arch.Pianif. Marco Colazza	Ing. Giuseppe Resta, Ordine Ingegneri Provincia di Roma n. 20629	IL PROGETTISTA RESPONSABILE DELL'INNTEGRAZIONE DELLE PRESTAZIONI SPECIALISTICHE. (DPR207/10 ART 15 COMMA 12): Dott. Ing. GIORGIO GUIDUCCI

STUDI E INDAGINI
PIANO DI MONITORAGGIO GEOTECNICO
Muri di sostegno
Monitoraggio geotecnico OS.38 – Pianta e prospetti

CODICE PROGETTO (PROGETTO / LIV.PROG / ANNO)	NOME FILE / CODICE ELAB.	REVISIONE	SCALA
DPFI508 D 23	T01GE01MOGDI24_A / T01GE01MOGDI24	A	VAR.

REV.	DESCRIZIONE	DATA	REDATTO	VERIFICATO	APPROVATO
D					
C					
B					
A	Emissione	Agosto '23	Colleselli	Bordugo	Guiducci