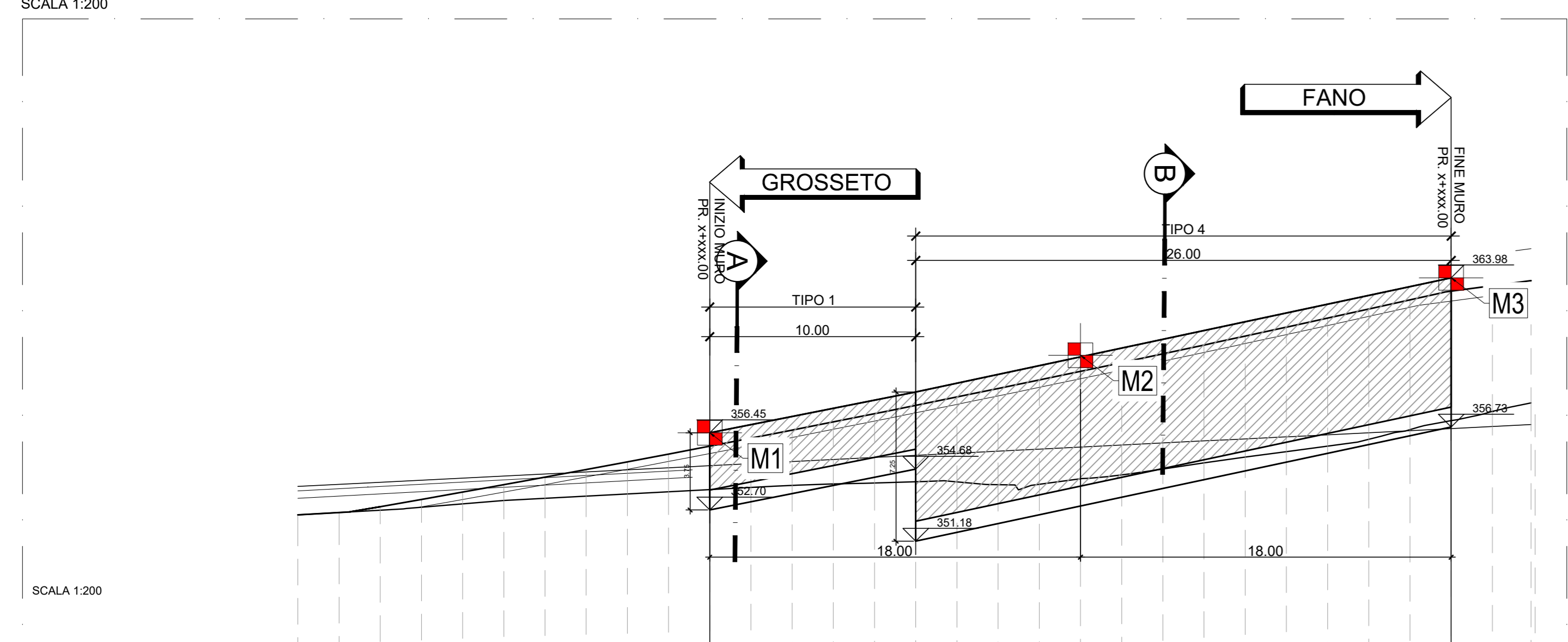


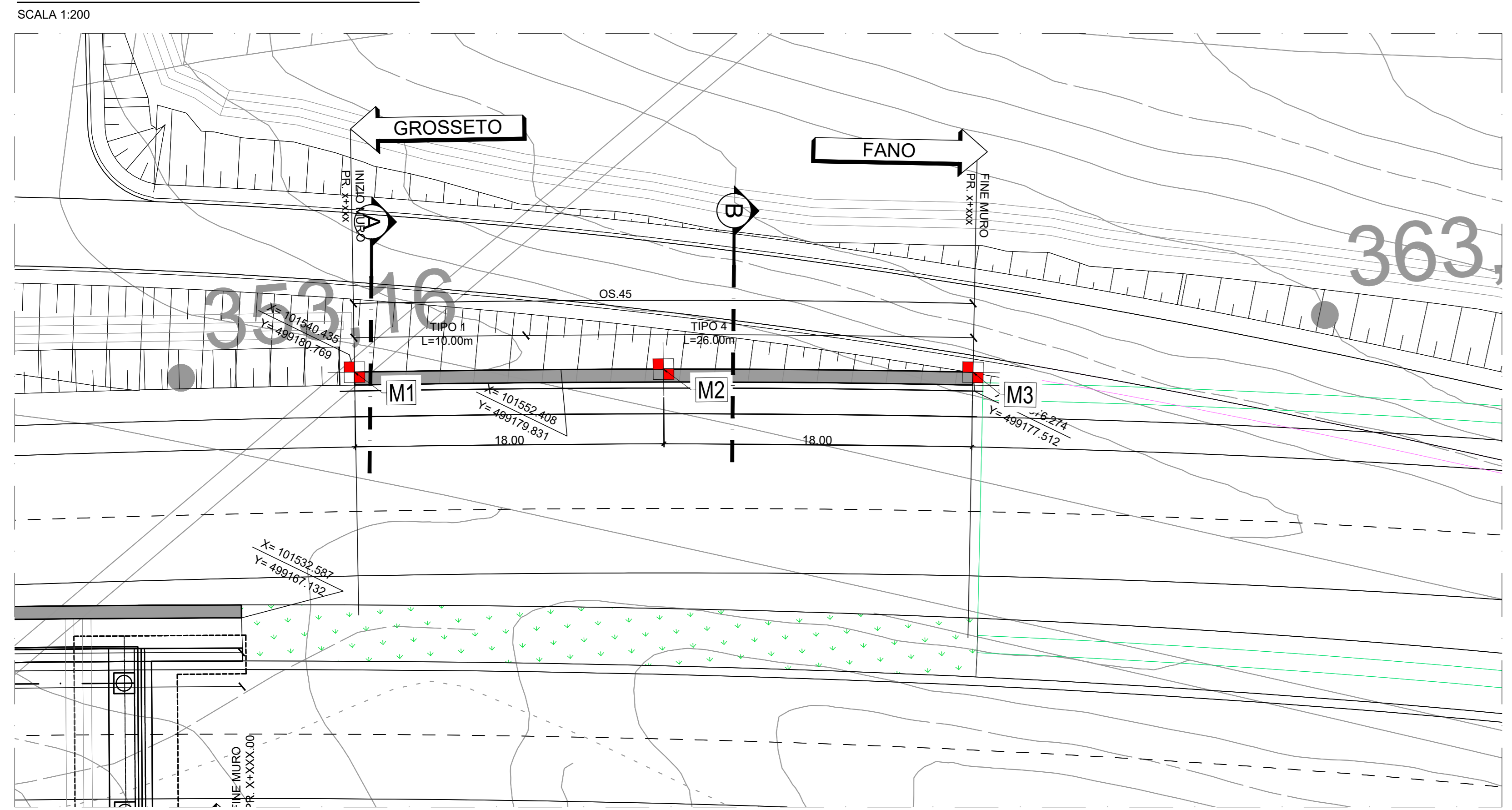
PROFILO LONGITUDINALE MURO OS45
SCALA 1:200



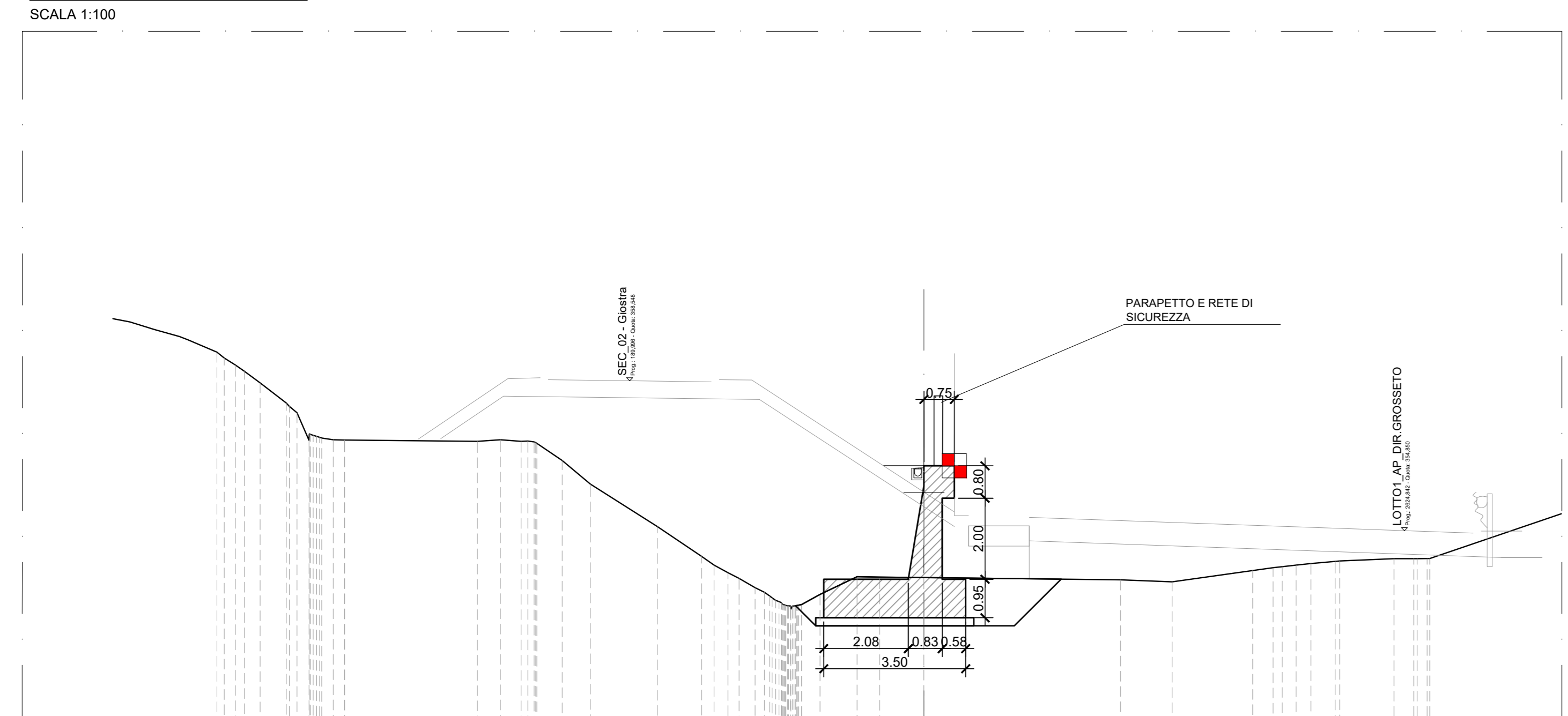
QT.RIF. 345.000

NUMERO SEZIONI	1	2	3	4	5	6	7	8	9	10	11	12	13	14	15	16	17	18	19	20	21	22	23	24	25	26	27	28	29	30	31
DISTANZE PARZIALI	2,000	2,000	2,000	2,000	2,000	2,000	2,000	2,000	2,000	2,000	2,000	2,000	2,000	2,000	2,000	2,000	2,000	2,000	2,000	2,000	2,000	2,000	2,000	2,000	2,000	2,000	2,000	2,000	2,000	1,875	
DISTANZE PROGRESSIVE	0,000	2,000	4,000	6,000	8,000	10,000	12,000	14,000	16,000	18,000	20,000	22,000	24,000	26,000	28,000	30,000	32,000	34,000	36,000	38,000	40,000	42,000	44,000	46,000	48,000	50,000	52,000	54,000	56,000	58,000	60,000
QUOTE TERRENO	-0,000	-0,000	-0,000	-0,000	-0,000	-0,000	-0,000	-0,000	-0,000	-0,000	-0,000	-0,000	-0,000	-0,000	-0,000	-0,000	-0,000	-0,000	-0,000	-0,000	-0,000	-0,000	-0,000	-0,000	-0,000	-0,000	-0,000	-0,000	-0,000	-0,000	
QUOTE PROGETTO	-0,000	-0,000	-0,000	-0,000	-0,000	-0,000	-0,000	-0,000	-0,000	-0,000	-0,000	-0,000	-0,000	-0,000	-0,000	-0,000	-0,000	-0,000	-0,000	-0,000	-0,000	-0,000	-0,000	-0,000	-0,000	-0,000	-0,000	-0,000	-0,000	-0,000	
DIFFERENZA DI QUOTA	0,000	0,000	0,000	0,000	0,000	0,000	0,000	0,000	0,000	0,000	0,000	0,000	0,000	0,000	0,000	0,000	0,000	0,000	0,000	0,000	0,000	0,000	0,000	0,000	0,000	0,000	0,000	0,000	0,000	0,000	
ETOMETRICHE	0																														

VISTA PLANIMETRICA MURO OS45
SCALA 1:200



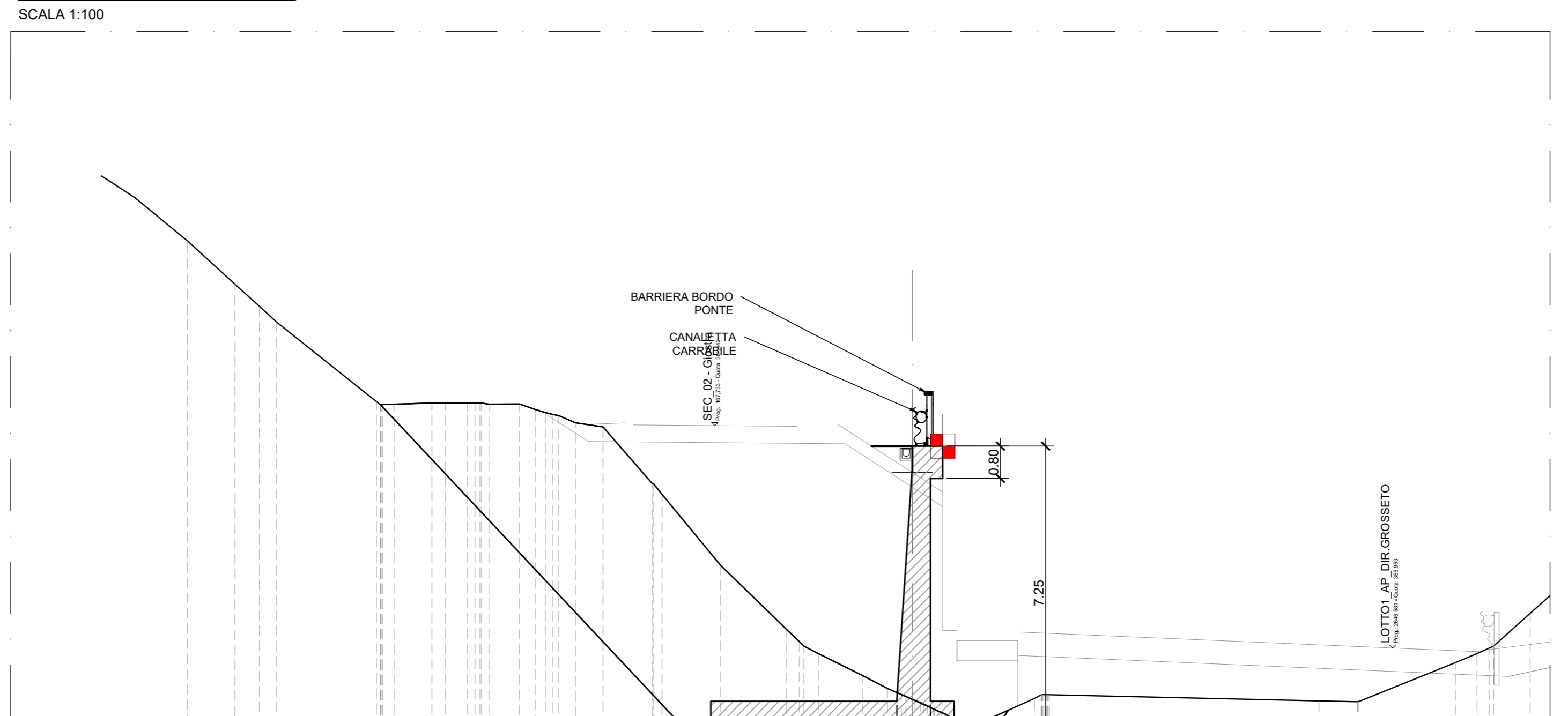
SEZIONE A-A TIPO 1
SCALA 1:100



QT.RIF. 347.000

QUOTE TERRENO	0,00	0,00	0,00	0,00	0,00	0,00	0,00	0,00	0,00	0,00	0,00	0,00	0,00	0,00	0,00	0,00	0,00	0,00	0,00	0,00	0,00	0,00	0,00	0,00	0,00	0,00	0,00	0,00	0,00	0,00	0,00
DIST.PARZIALI TERRENO	0,00	0,00	0,00	0,00	0,00	0,00	0,00	0,00	0,00	0,00	0,00	0,00	0,00	0,00	0,00	0,00	0,00	0,00	0,00	0,00	0,00	0,00	0,00	0,00	0,00	0,00	0,00	0,00	0,00	0,00	0,00
ASSE ESTERNI																															
DIST.PARZIALI PROGETTO																															
QUOTE USURA																															
DIST.PARZIALI USURA																															

SEZIONE B-B TIPO 4
SCALA 1:100



QT.RIF. 351.000

QUOTE TERRENO	0,00	0,00	0,00	0,00	0,00	0,00	0,00	0,00	0,00	0,00	0,00	0,00	0,00	0,00	0,00	0,00	0,00	0,00	0,00	0,00	0,00	0,00	0,00	0,00	0,00	0,00	0,00	0,00	0,00	0,00	0,00
DIST.PARZIALI TERRENO	0,00	0,00	0,00	0,00	0,00	0,00	0,00	0,00	0,00	0,00	0,00	0,00	0,00	0,00	0,00	0,00	0,00	0,00	0,00	0,00	0,00	0,00	0,00	0,00	0,00	0,00	0,00	0,00	0,00	0,00	0,00
ASSE ESTERNI																															
DIST.PARZIALI PROGETTO																															
QUOTE USURA																															
DIST.PARZIALI USURA																															

LEGENDA	
DESCRIZIONE	QUANTITÀ
Mira ottica (Caposaldo topografico)	3

Sanas
GRUPPO FS ITALIANE

Direzione Progettazione e Realizzazione Lavori

E78 GROSSETO - FANO
Tratto Nodo di Arezzo - Selci - Lama (E45)
Adeguamento a quattro corsie del tratto
San Zeno - Arezzo - Palazzo del Pero, 1° lotto

PROGETTO DEFINITIVO FI 508

ANAS - DIREZIONE PROGETTAZIONE E REALIZZAZIONE LAVORI

IL GEOLOGO Dott. Geol. Roberto Salucci Ordine dei geologi della Regione Lazio n. 633	I PROGETTISTI SPECIALISTICI (Mandatario) Ing. Ambrogio Signorilli Ordine Ingegneri Provincia di Roma n. A35111	PROGETTAZIONE ATI (Mandatario) GPI INGEGNERIA GESTIONE PROGETTI INGEGNERIA s.r.l.
COORDINATORE PER LA SICUREZZA IN FASE DI PROGETTAZIONE Arch. Santo Salvatore Vermiglio Ordine Architetti Provincia di Reggio Calabria n. 1370	Ing. Moreno Parfili Ordine Ingegneri Provincia di Perugia n. 0355	(Abbandante) coopprogetti engeko S.p.A.
VISTO IL RESP. DEL PROCEDIMENTO Ing. Francesco Pisani	Ordine Ingegneri Provincia di Pordenone n. 214	IL PROGETTISTA RESPONSABILE DELL'INTEGRAZIONE DELLE PREVISIONI SPECIALISTICHE (DPR207/10 ART 15 COMMA 2) Dott. Ing. GIORGIO GLAVICCI
VISTO IL RESP. DEL PROGETTO Arch. Prof. Marco Calzavara	Ing. Giuseppe Basso Ordine Ingegneri Provincia di Roma n. 20629	Dott. Ing. GIORGIO GLAVICCI

STUDI E INDAGINI
PIANO DI MONITORAGGIO GEOTECNICO
Muri di sostegno
Monitoraggio geotecnico OS.45 - Pianta e Prospetti

CODICE PROGETTO	NOME FILE	REVISIONE	SCALA
DPF1508 D 23	T01GE01MOGD26_A	A	VAR.
PROGETTO	LIV. PROG. ANNO	DATA	REDAITTO
D		Agosto '23	Colleselli
C			Bordugo
B			Guiducci
A	Emissione		
REV.	DESCRIZIONE	DATA	REDAITTO