PROFILO LONGITUDINALE MURO OS52

SCALA 1:200

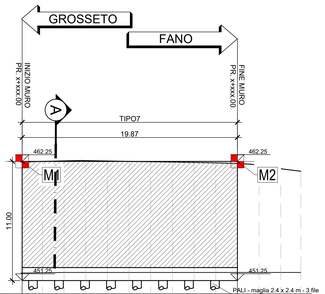

NUMERO SEZIONI	1	2	3	4	5	6	7	8	9	10	11	12	13	14
DISTANZE PARZIALI		2,000	2,000	2,000	2,000	2,000	2,000	2,000	2,000	2,000	2,000	2,000	2,000	1,854
DISTANZE PROGRESSIVE	0,000	2,000	4,000	6,000	8,000	10,000	12,000	14,000	16,000	18,000	20,000	22,000	24,000	25,854
QUOTE TERRENO	451,938	451,971	452,000	452,029	452,000	452,000	452,000	452,000	452,000	452,000	452,000	452,000	452,000	452,000
QUOTE PROGETTO	462,196	462,245	462,290	462,329	462,289	462,248	462,217	462,188	462,154	462,110	462,049	461,876	461,572	461,342
DIFFERENZA DI QUOTA	10,258	10,275	10,290	10,300	10,289	10,248	10,217	10,188	10,154	10,110	10,049	9,876	9,572	9,342
ETTOMETRICHE	0													

VISTA PLANIMETRICA MURO OS52

SCALA 1:200

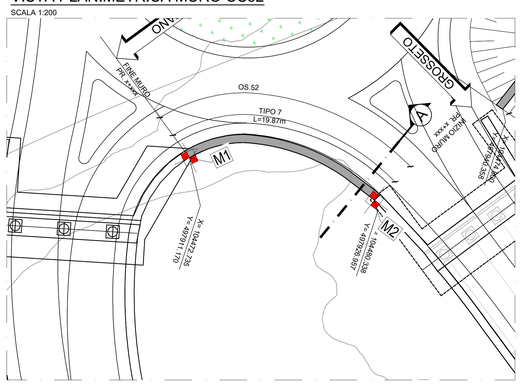

SEZIONE A-A TIPO 7

SCALA 1:100

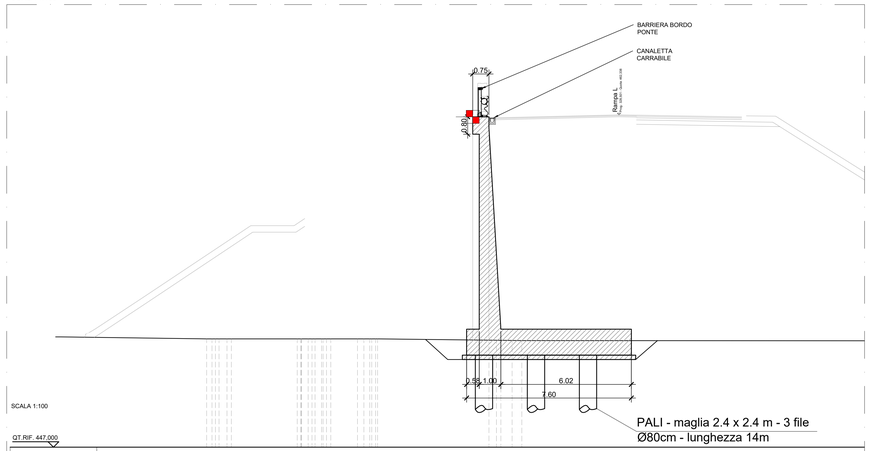

QUOTE TERRENO	452,00	452,00	452,00	452,00	452,00	452,00	452,00	452,00	452,00	452,00	452,00	452,00	452,00	452,00	451,94	451,93	451,93	451,92												
DIST.PARZIALI TERRENO	0,95	0,95	0,95	0,95	3,04				0,97	0,97	0,92		1,23	1,30	1,27		5,14			0,24	0,02	0,45								
DIST.PARZIALI PROGETTO																														
QUOTE USURA																														
DIST.PARZIALI USURA																														

LEGENDA

	DESCRIZIONE	QUANTITÀ
M	Mira ottica (Caposaldo topografico)	2

anas
GRUPPO FS ITALIANE

Direzione Progettazione e Realizzazione Lavori

E78 GROSSETO - FANO
Tratto Nodo di Arezzo – Selci – Lama (E45)
Adeguamento a quattro corsie del tratto
San Zeno – Arezzo – Palazzo del Pero, 1° lotto

PROGETTO DEFINITIVO | **FI 508**

ANAS - DIREZIONE PROGETTAZIONE E REALIZZAZIONE LAVORI

IL GEOLOGO
Dott. Geol. Roberto Solucci
Ordine dei geologi della Regione Lazio n. 633

COORDINATORE PER LA SICUREZZA IN FASE DI PROGETTAZIONE
Arch. Santo Salvatore Vermiglio
Ordine Architetti Provincia di Reggio Calabria n. 1270

VISTO: IL RESP. DEL PROCEDIMENTO
Ing. Francesco Pisani

VISTO: IL RESP. DEL PROGETTO
Arch.Pianif. Marco Colazza

I PROGETTISTI SPECIALISTICI
Ing. Ambrogio Signorelli
Ordine Ingegneri Provincia di Roma n. A35111
(Mandante)
Ing. Moreno Panfili
Ordine Ingegneri Provincia di Perugia n. A2651
(Mandante)
Ing. Matteo Bordugo
Ordine Ingegneri Provincia di Pordenone n. A589
(Mandante)
Ing. Giuseppe Desto
Ordine Ingegneri Provincia di Roma n. 20629

PROGETTAZIONE ATI:
(Mandataria)
GPI INGEGNERIA
GESTIONE PROGETTI INGEGNERIA srl
(Mandante)
cooprogetti
engeko
Studio di Architettura e Ingegneria Moderna

IL PROGETTISTA RESPONSABILE DELL'INTEGRAZIONE DELLE PRESTAZIONI SPECIALISTICHE. (DPR207/10 ART 15 COMMA 2)
Dott. Ing. GIORGIO GIUDUCCI
Ordine degli Ingegneri della Provincia di Pescara n. 1714035

STUDI E INDAGINI
PIANO DI MONITORAGGIO GEOTECNICO
Muri di sostegno
Monitoraggio geotecnico OS.52 – Pianta e Prospetti

CODICE PROGETTO (PROGETTO / LIV.PROG / ANNO)	NOME FILE	REVISIONE	SCALA
DPFI508 D 23	T01GE01MOGDI31_A CODICE ELAB. T01GE01MOGDI31	A	VAR.

REV.	DESCRIZIONE	DATA	REDATTO	VERIFICATO	APPROVATO
D					
C					
B					
A	Emissione	Agosto '23	Colleselli	Bordugo	Guiducci