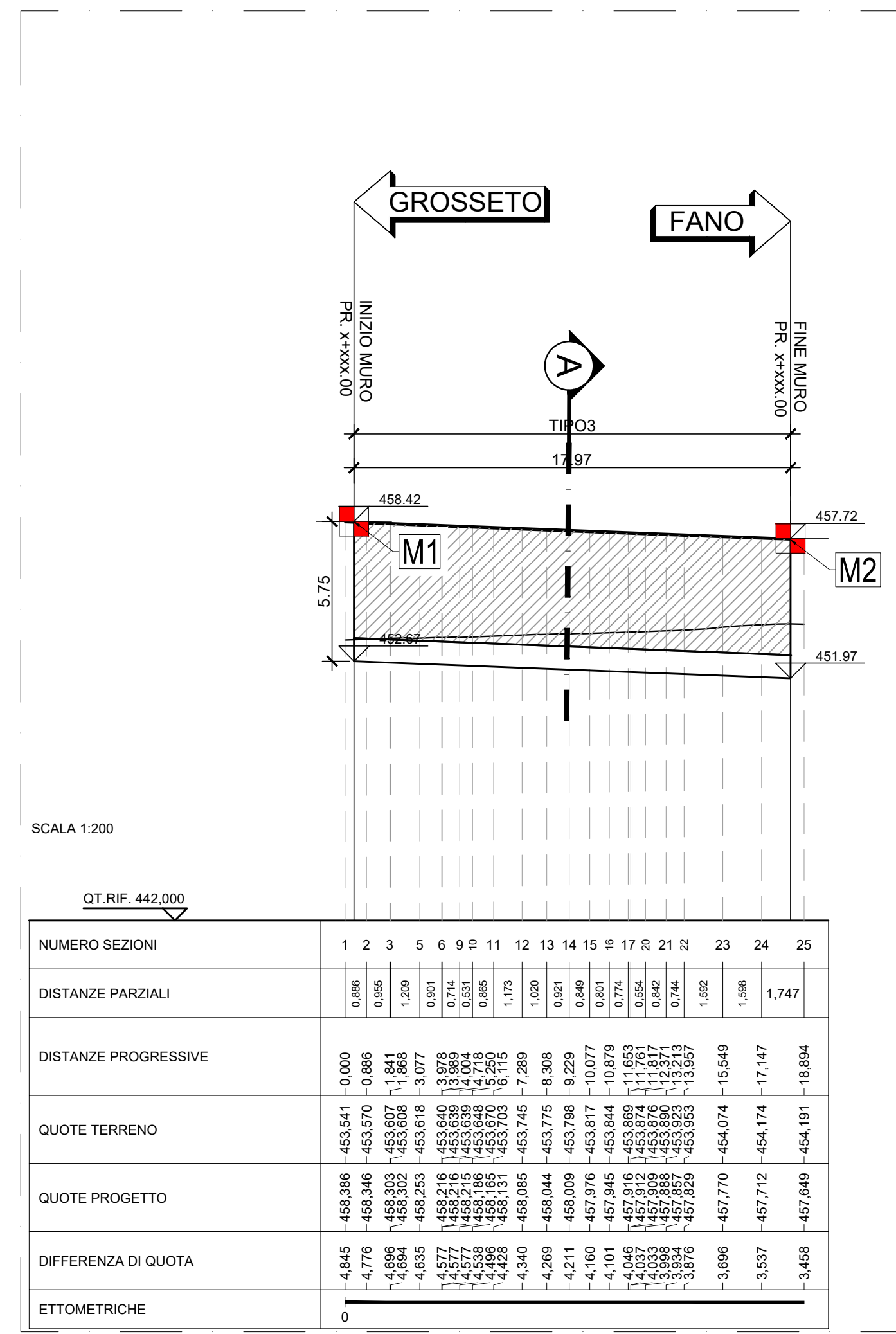


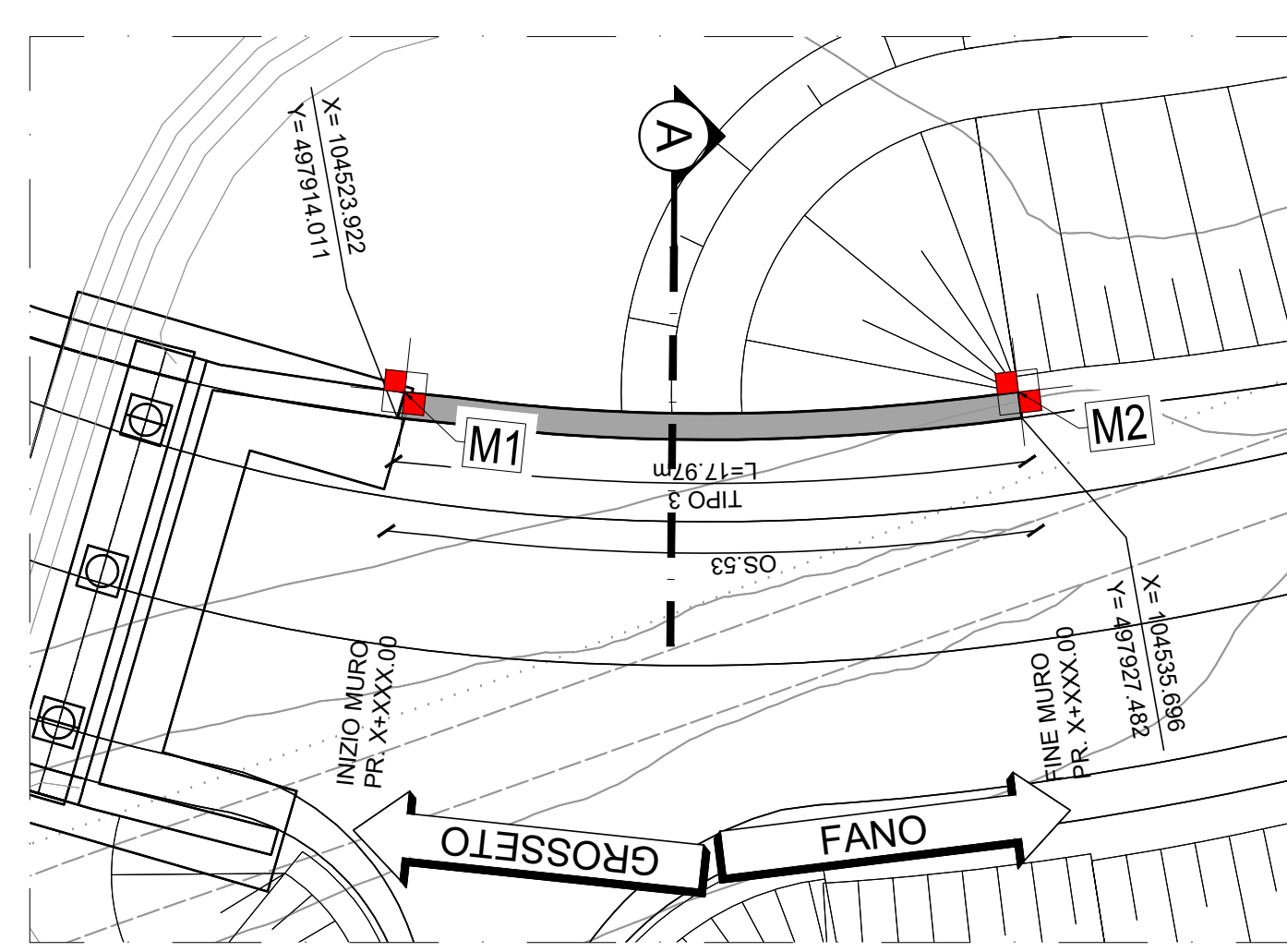
PROFILO LONGITUDINALE MURO OS53

SCALA 1:200



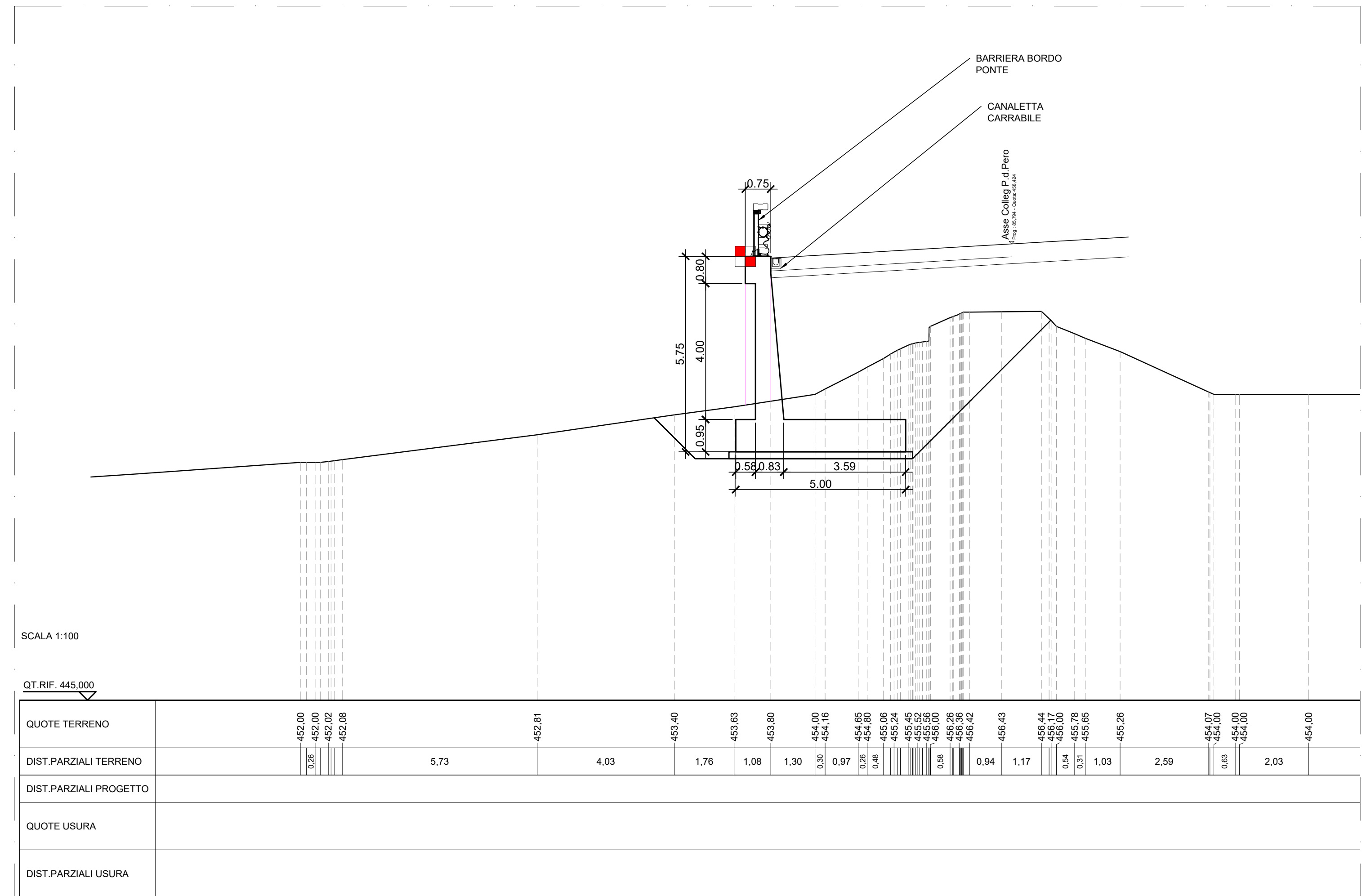
VISTA PLANIMETRICA MURO OS53

SCALA 1:200



SEZIONE A-A TIPO 3

SCALA 1:100



LEGENDA

DESCRIZIONE

QUANTITÀ

Mira ottica (Caposaldo topografico)

2

**Sanas**  
GRUPPO PS ITALIANE

Direzione Progettazione e Realizzazione Lavori

**E78 GROSSETO - FANO**  
Tratto Nodo di Arezzo - Selci - Lama (E45)  
Adeguatezza a quattro corsie del tratto  
San Zeno - Arezzo - Palazzo del Pero, 1° lotto

PROGETTO DEFINITIVO | FI 508

ANAS - DIREZIONE PROGETTAZIONE E REALIZZAZIONE LAVORI

IL GEOLOGO

Dott. Geol. Roberto Salucci

Ordine dei geologi della Regione Lazio n. 633

I PROGETTISTI SPECIALISTICI

Ing. Ambrogio Signorili

Ordine Ingegneri Provincia di Roma n. A35111

PROGETTAZIONI ATI:

(Mandatario)

**GP INGENNERIA**  
GESTIONE PROGETTI INGENNERIA s.r.l.

COORDINATORE PER LA SICUREZZA IN FASE DI PROGETTAZIONE

Arch. Santo Salvatore Vermiglio

Ordine Architetti Provincia di Reggio Calabria n. 1370

Ing. Moreno Parfili

Ordine Ingegneri Provincia di Perugia n. 6355

(Altstandarte)

coopprogetti

VISTO IL RESP. DEL PROCEDIMENTO

Ing. Francesco Piani

Ing. Matteo Rottigni

Ordine Ingegneri Provincia di Palermo n. 4100

(Mandatario)

**engeko**

VISTO IL RESP. DEL PROGETTO

Arch. Pininf. Marco Colazza

Ing. Giuseppe Pesto

Ordine Ingegneri Provincia di Roma n. 20629

IL PROGETTISTA RESPONSABILE DELL'INTEGRAZIONE E DELLA PRESTAZIONE SPECIALISTICHE (DPR207/20 ART 15 COMMA 1)

Dott. Ing. GIORGIO GIANNI

114033

STUDI E INDAGINI

PIANO DI MONITORAGGIO GEOTECNICO

Muri di sostegno

Monitoraggio geotecnico OS.53 - Pianta e prospetti

CODICE PROGETTO

DPFI508 D 23

NOME FILE

T01GEO1MOGDI32\_A

REVISIONE

SCALA

PROGETTO

LIV. PROG. ANNO

D 23

CODICE ELAB.

T01GEO1MOGDI32

VAR.

REV. DESCRIZIONE

DATA

REDAITTO

VERIFICATO

APPROVATO