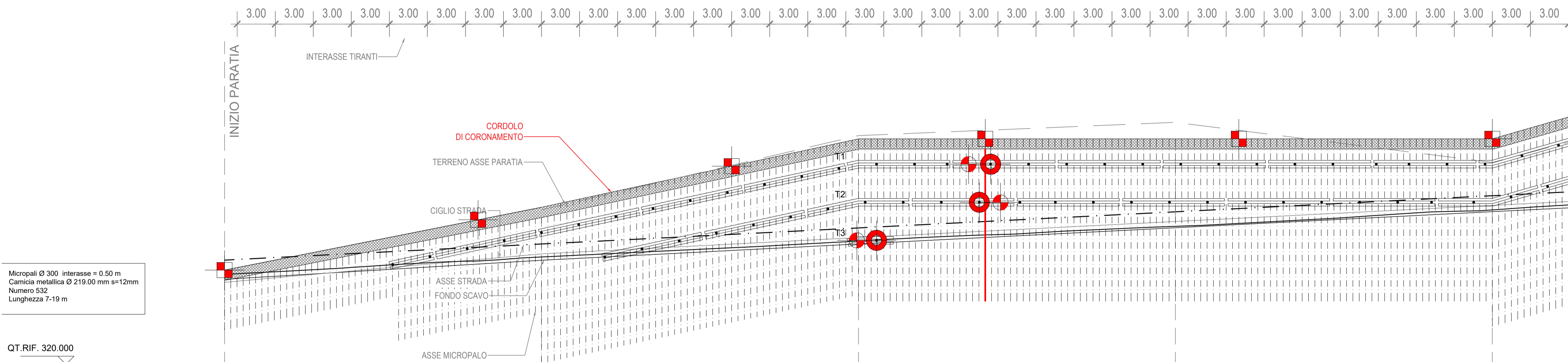
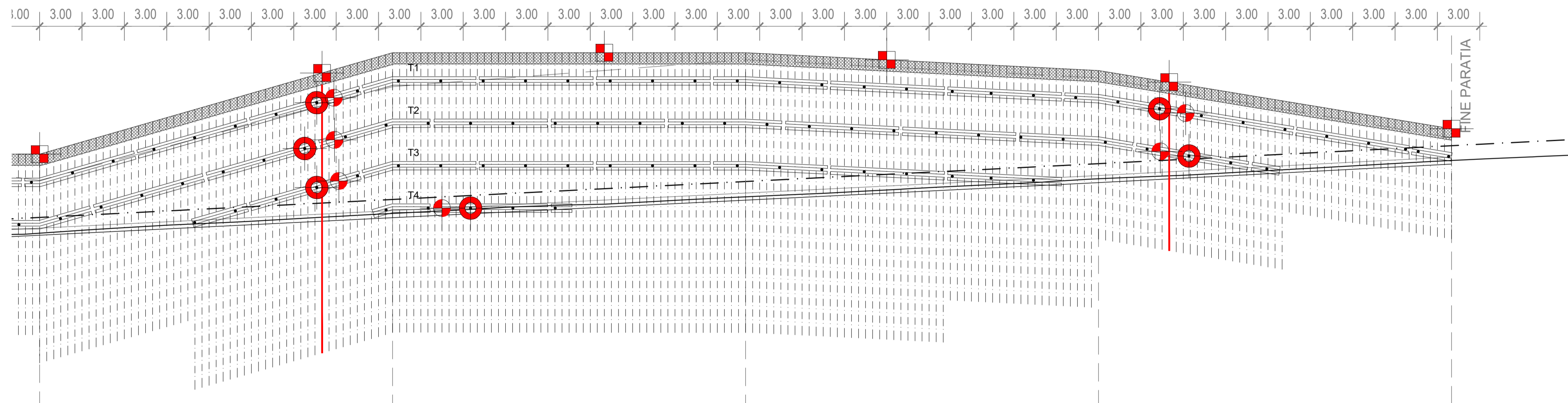


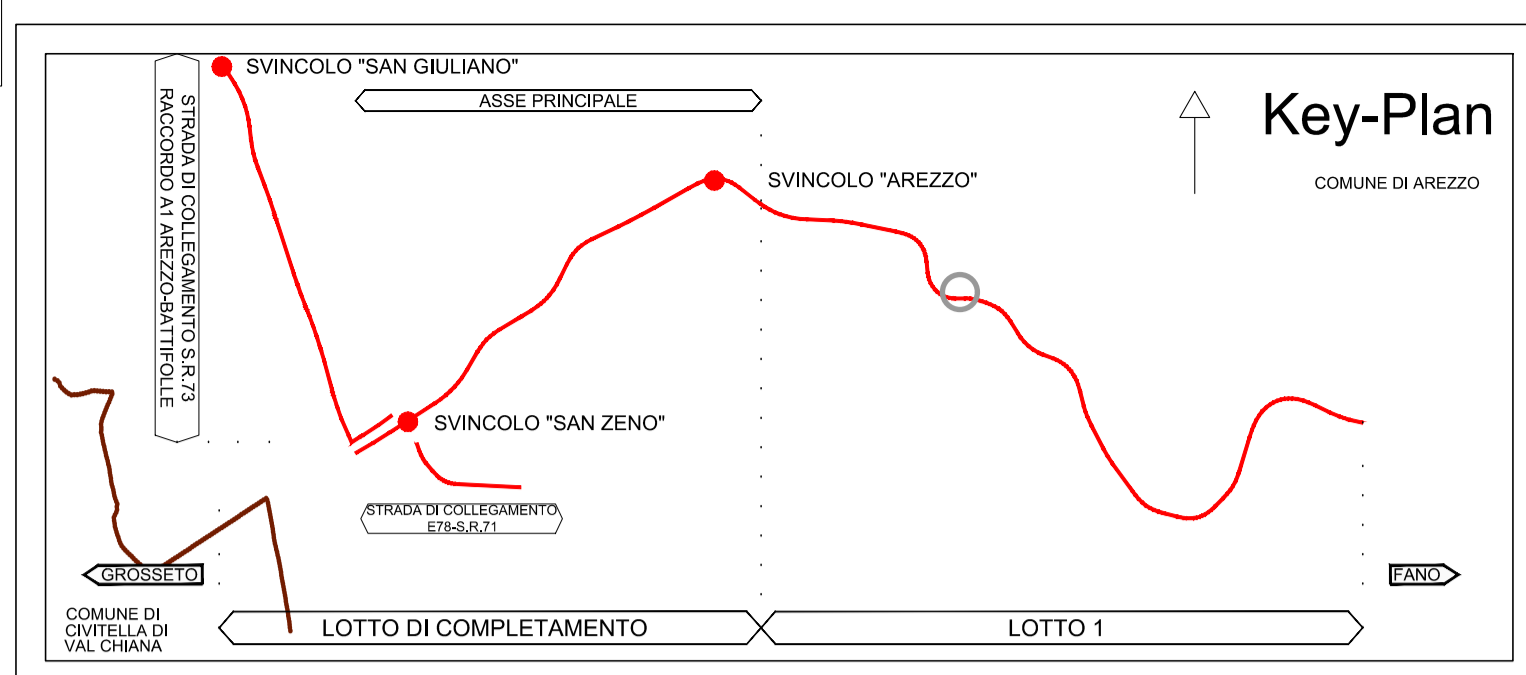
PROSPETTO PARATIA  
SCALA 1:200



SEZIONI PROGRESSIVE DI PROGETTO	2100,00		2150,00		2200,00	
DISTANZE PARZIALI	25,00		25,00		25,00	
SEZIONI PROGRESSIVE DI TRACCIATO	85	86	87	88	89	
PROGRESSIVE	2100,00	2125,00	2150,00	2175,00	2200,00	
QUOTA STRADA ASSE TRACCIATO	327,094	328,465	329,721	330,881	332,181	
QUOTE CORDOLO PARATIA		332,383	337,773	337,773	332,181	337,773



SEZIONI PROGRESSIVE DI PROGETTO	2200,00		2250,00		2300,00	
DISTANZE PARZIALI	25,00		25,00		25,00	
SEZIONI PROGRESSIVE DI TRACCIATO	89	90	91	92	92	
PROGRESSIVE	2200,00	2225,00	2250,00	2275,00	2300,00	
QUOTA STRADA ASSE TRACCIATO	332,181	333,577	334,753	336,030	337,324	
QUOTE CORDOLO PARATIA	337,773	344,952	344,949	343,692	337,324	338,571



LEGENDA		
	DESCRIZIONE	QUANTITÀ
	Mira ottica (Caposaldo topografico)	11
	Mira ottica (Target riflettente)	9
	Inclinometro	3
	Cella di carico	9

**anas**  
GRUPPO FS ITALIANI

*Direzione Progettazione e Realizzazione Lavori*

**E78 GROSSETO - FANO**  
Tratto Nodo di Arezzo – Selci – Lama (E45)  
Adeguamento a quattro corsie del tratto  
San Zeno – Arezzo – Palazzo del Pero, 1° lotto

**PROGETTO DEFINITIVO** FI 508

ANAS - DIREZIONE PROGETTAZIONE E REALIZZAZIONE LAVORI

<b>IL GEOLOGO</b> Dott. Geol. Roberto Salucci Ordine dei geologi della Regione Lazio n. 633	<b>I PROGETTISTI SPECIALISTICI</b> Ing. Ambrogio Signarelli Ordine Ingegneri Provincia di Roma n. A35111  Ing. Moreno Panfilii Ordine Ingegneri Provincia di Perugia n. 22657	<b>PROGETTAZIONE ATI: (Mandatario)</b> <b>GPI INGEGNERIA</b> GESTIONE PROGETTI INGEGNERIA srl (Mandante)  cooprogetti <b>engeko</b> Studio di Architettura e Progettazione Multidisciplinare
<b>COORDINATORE PER LA SICUREZZA IN FASE DI PROGETTAZIONE</b> Arch. Santo Salvatore Vermiglio Ordine Architetti Provincia di Reggio Calabria n. 1270	<b>PROGETTAZIONE ATI: (Mandante)</b> Ing. Matteo Borzini Ordine Ingegneri Provincia di Pordenone n. 79012  Ing. Giuseppe Festa Ordine Ingegneri Provincia di Roma n. 20629	<b>IL PROGETTISTA RESPONSABILE DELL'INTEGRAZIONE DELLE PRESTAZIONI SPECIALISTICHE. (DPR207/10 ART 15 COMMA 12)</b> Dott. Ing. GIORGIO GUIDUCCI ORDINE INGEGNERI ROMA n. 14035

VISTO: IL RESP. DEL PROCEDIMENTO  
Ing. Francesco Pisani

VISTO: IL RESP. DEL PROGETTO  
Arch. Pianif. Marco Calazza

STUDI E INDAGINI  
PIANO DI MONITORAGGIO GEOTECNICO  
Paratie  
Monitoraggio geotecnico OS.12 – Prospetto

CODICE PROGETTO	NOME FILE	TO1GE02MOGD103_A	REVISIONE	SCALA
PROGETTO	LM-PROC	ANNO		
D P F I 5 0 8	D 23		A	1:100
LAB.	ELAB.	T O 1 G E 0 2 M O G D I 0 3		
D				
C				
B				
A	Emissione	Agosto '23	Colleselli	Bordugo
REV.	DESCRIZIONE	DATA	REDATTO	VERIFICATO
			Guiducci	