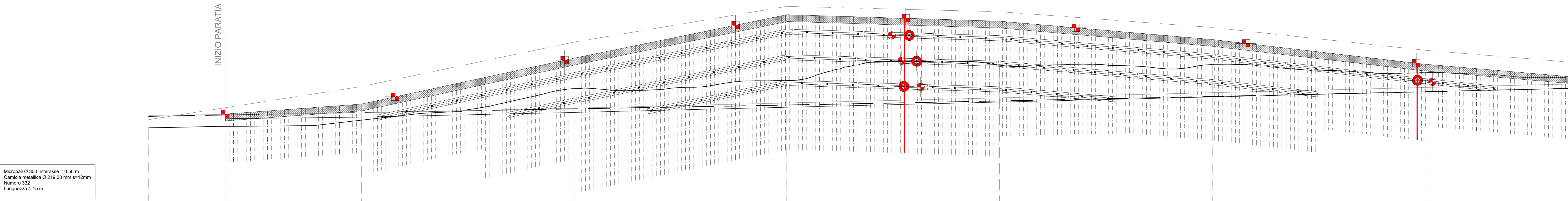
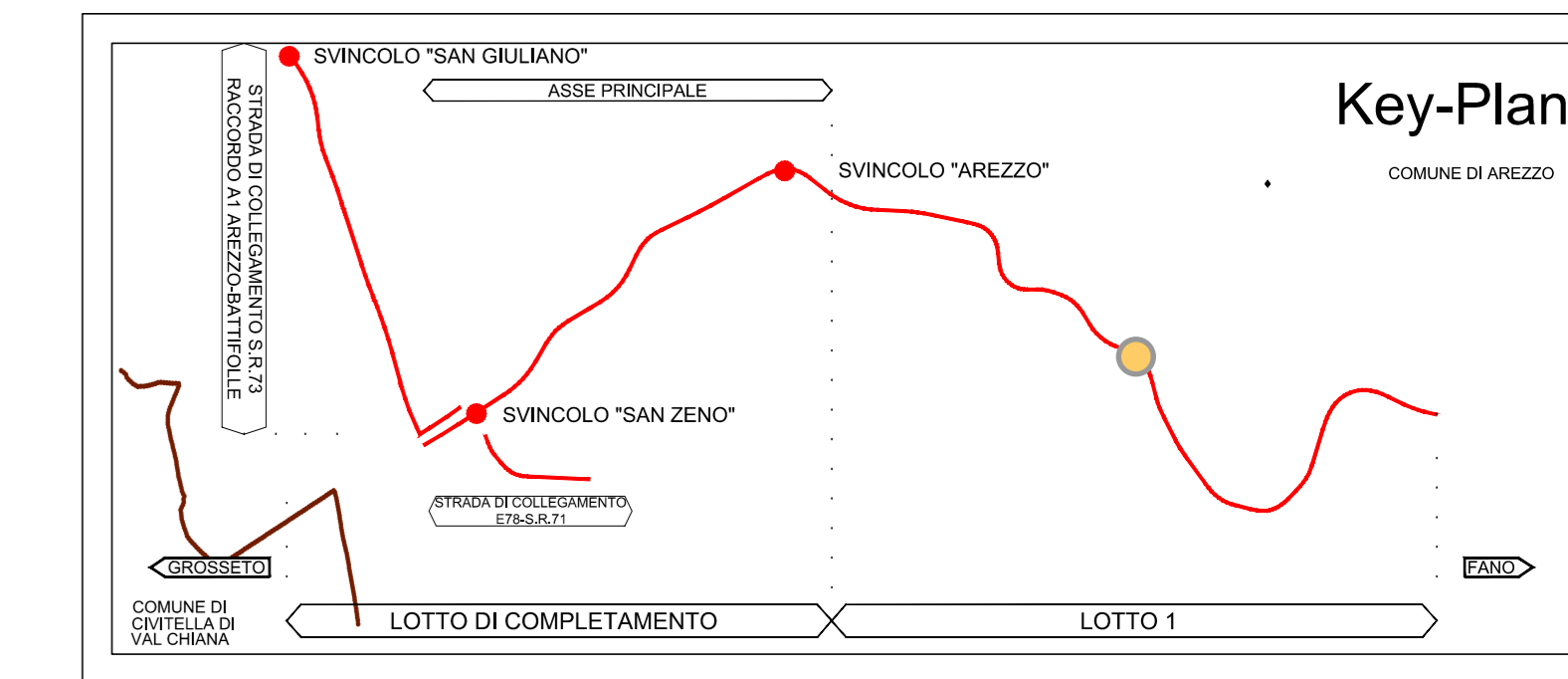


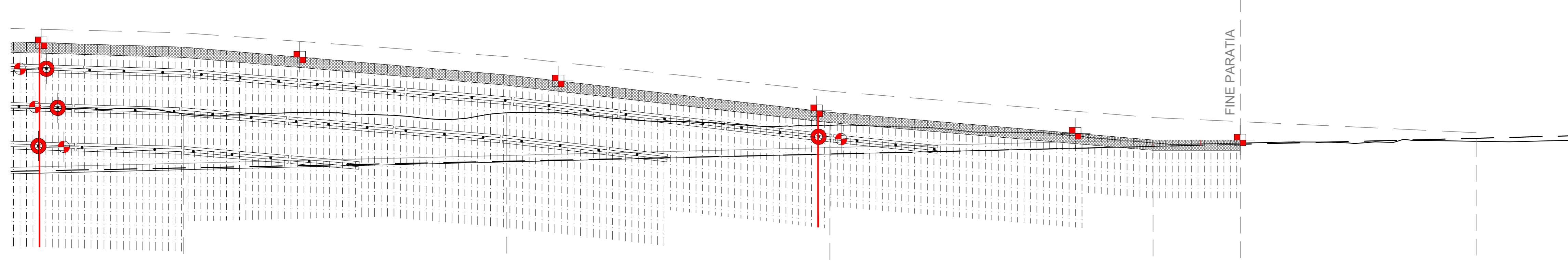
PROSPETTO PARATIA
SCALA 1:200



SEZIONI PROGRESSIVE DI PROGETTO	25,00		25,00		25,00		25,00		25,00		25,00	
DISTANZE PARZIALI												
SEZIONI PROGRESSIVE DI TRACCIATO	156	157	158	159	160	161	162					
PROGRESSIVE	3875,00	3883,906	3900,00	3922,00	3975,00	4000,00	4025,00					
QUOTA STRADA ASSE TRACCIATO	409,46	409,50	410,34	410,37	411,27	411,78	412,34					
QUOTE CORDOLO PARATIA		402,796	410,066	418,337	424,14	429,04	434,76	440,000				

Monopali Ø 300 Interasse = 0,50 m
Carpino metallica Ø 219,00 mm s=12mm
Numero 332
Lunghezza 4-15 m

QT.RIF. 390.000



SEZIONI PROGRESSIVE DI PROGETTO	5,00	25,00		25,00		25,00	
DISTANZE PARZIALI							
SEZIONI PROGRESSIVE DI TRACCIATO	160	161	162	163	164		
PROGRESSIVE	3975,00	4000,00	4025,00	4060,00	4070,00		
QUOTA STRADA ASSE TRACCIATO	411,27	411,78	412,34	412,00	413,56		
QUOTE CORDOLO PARATIA	425,04	418,476	415,006	415,000	406,493	396,772	413,56

Monopali Ø 300 Interasse = 0,50 m
Carpino metallica Ø 219,00 mm s=12mm
Numero 332
Lunghezza 4-15 m

QT.RIF. 390.000

LEGENDA		
DESCRIZIONE	QUANTITÀ	
Mira ottica (Capsaldo topografico)	10	
Mira ottica (Target riflettente)	4	
Inclinometro	2	
Cella di carico	4	

Sanas
GRUPPO FS ITALIANE

Direzione Progettazione e Realizzazione Lavori

E78 GROSSETO - FANO
Tratto Nodo di Arezzo – Selci – Lama (E45)
Adeguamento a quattro corsie del tratto
San Zeno – Arezzo – Palazzo del Pero, 1° lotto

PROGETTO DEFINITIVO FI 508

ANAS - DIREZIONE PROGETTAZIONE E REALIZZAZIONE LAVORI

IL GEOLOGO Dott. Geol. Roberto Salsucci Ordine dei geologi della Regione Lazio n. 633	PROGETTISTI SPECIALISTICI Ing. Ambrogio Signorini Ordine Ingegneri Provincia di Roma n. A35111	PROGETTAZIONE ATI: (Mandatario) GPI INGEGNERIA GESTIONE PROGETTI INGEGNERIA srl (Mandatario)
COORDINATORE PER LA SICUREZZA IN FASE DI PROGETTAZIONE Arch. Santo Salvatore Vermiglio Ordine Architetti Provincia di Reggio Calabria n. 1270	Ing. Moreno Parfili Ordine Ingegneri Provincia di Perugia n. 03669 (Mandatario)	cooprogetti engeko S.p.A.
VISTO: IL RESP. DEL PROCEDIMENTO Ing. Francesco Piani	Ing. Matteo Romagnolo Ordine Ingegneri Provincia di Pordenone n. 21	IL PROGETTISTA RESPONSABILE DELL'INTEGRAZIONE DELLE SPECIALISTICHE (DPR/207/10 ART. 15 COMMA 2) Dott. Ing. GIORGIO GUIDUCCI Ordine Ingegneri Provincia di Roma n. 20629
VISTO: IL RESP. DEL PROGETTO Arch. Paoletta Marco Galeazzi	Ing. Giuseppe Pesto Ordine Ingegneri Provincia di Roma n. 20629	Dott. Ing. GIORGIO GUIDUCCI Ordine Ingegneri Provincia di Roma n. 20629

STUDI E INDAGINI
PIANO DI MONITORAGGIO GEOTECNICO
Paratie
Monitoraggio geotecnico OS.19 – Prospetto

CODICE PROGETTO	NOME FILE	REVISIONE	SCALA
PROGETTO D P F I 5 0 8 D 2 3	T01GE02MOC0107_A	A	1:200
CODICE ELAB.	T01GE02MOC0107		

REV.	DESCRIZIONE	DATA	REDATTO	VERIFICATO	APPROVATO
A	Emissione	Agosto '23	Colleselli	Bordugo	Guiducci