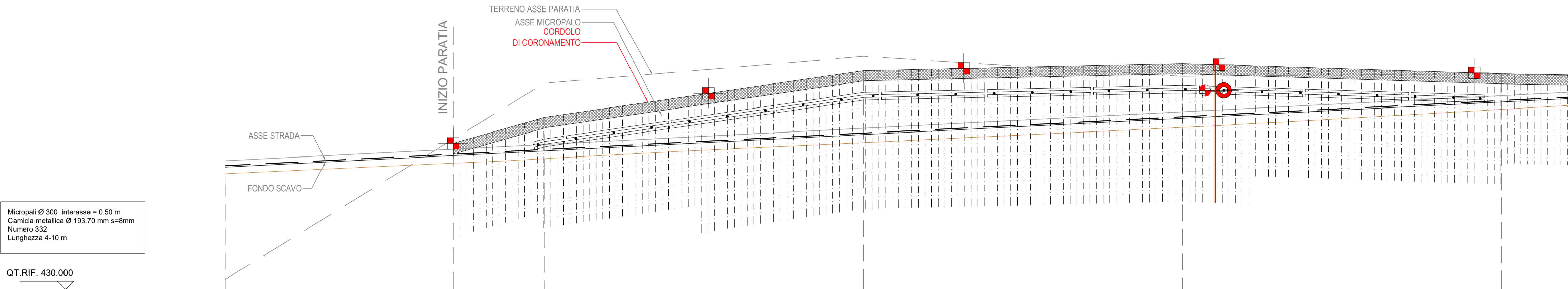
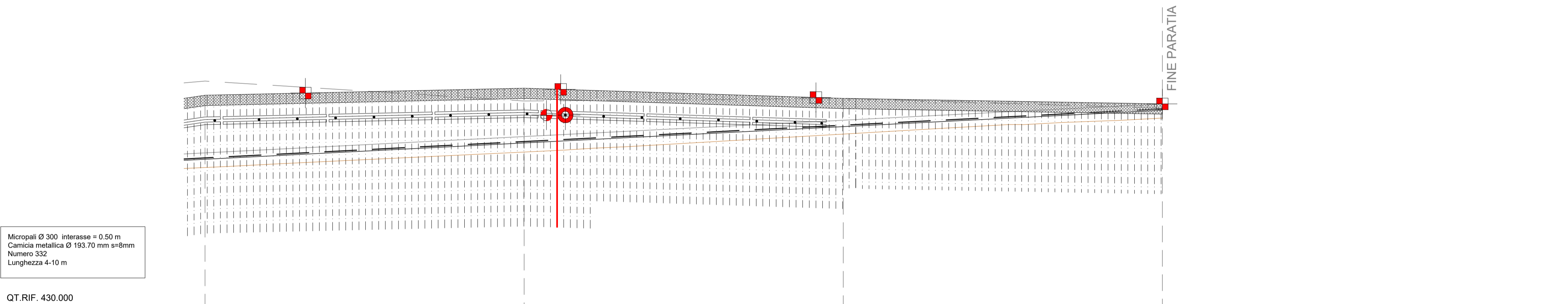


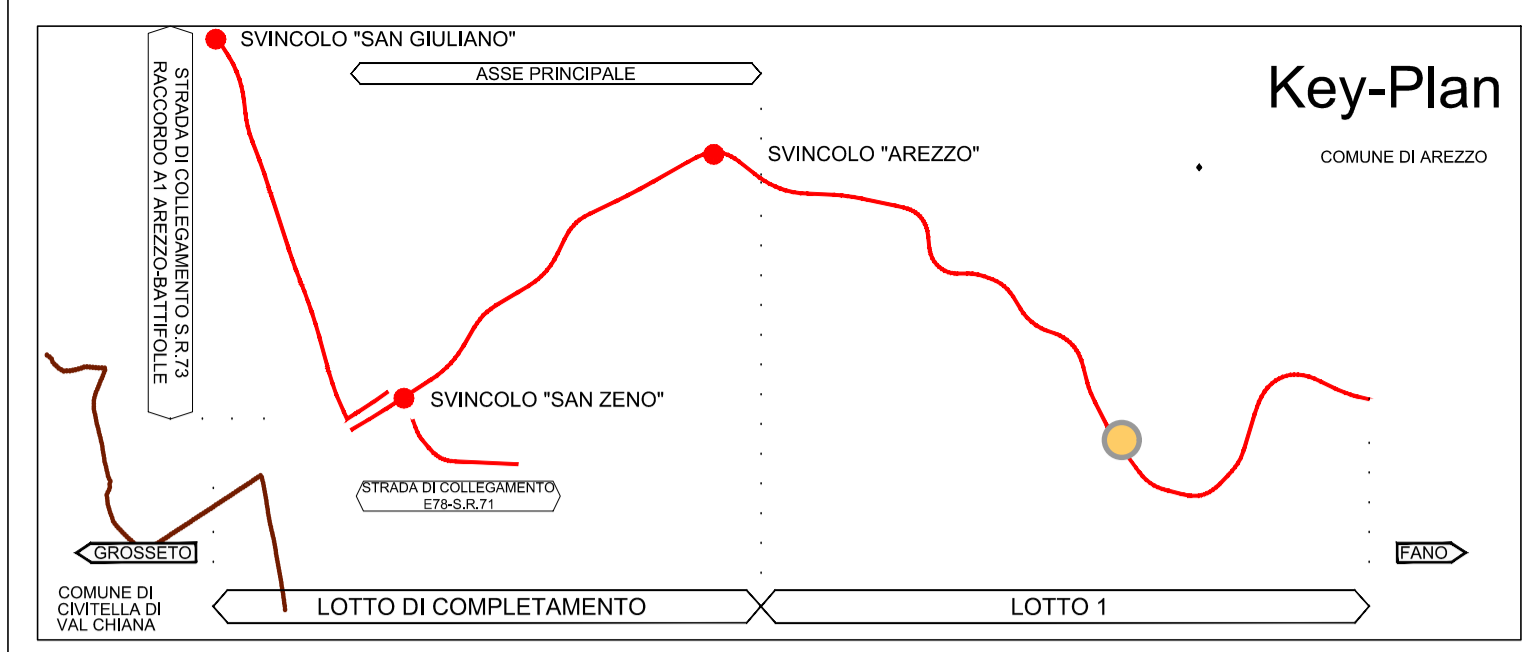
PROSPETTO PARATIA
SCALA 1:200



SEZIONI PROGRESSIVE DI PROGETTO	188		189		190		191		192	
DISTANZE PARZIALI	17.86		7.14		25.00		25.00		25.00	
SEZIONI PROGRESSIVE DI TRACCIATO	188		189		190		191		192	
PROGRESSIVE	4675.00		4692.86		4700.00		4725.00		4750.00	
QUOTA STRADA ASSE TRACCIATO	438.83		439.648		440.11		441.39		442.67	
QUOTE CORDOLO PARATIA	-		440.896		388.772		447.124		447.678	



SEZIONI PROGRESSIVE DI PROGETTO	190		191		192		193		194	
DISTANZE PARZIALI	25.00		25.00		25.00		25.00		25.00	
SEZIONI PROGRESSIVE DI TRACCIATO	190		191		192		193		194	
PROGRESSIVE	4725.00		4750.00		4775.00		4800.00		4825.00	
QUOTA STRADA ASSE TRACCIATO	441.39		442.67		443.95		445.22		446.50	
QUOTE CORDOLO PARATIA	447.124		447.678		448.986		446.453		-	



LEGENDA

DESCRIZIONE	QUANTITÀ
Mira ottica (Caposaldo topografico)	6
Mira ottica (Target riflettente)	1
Inclinometro	1
Cella di carico	1



Direzione Progettazione e Realizzazione Lavori

E78 GROSSETO - FANO

Tratto Nodo di Arezzo – Selci – Lama (E45)
Adeguamento a quattro corsie del tratto
San Zeno – Arezzo – Palazzo del Pero, 1° lotto

PROGETTO DEFINITIVO FI 508

ANAS - DIREZIONE PROGETTAZIONE E REALIZZAZIONE LAVORI

IL GEOLOGO Dott. Geol. Roberto Salucci Ordine dei geologi della Regione Lazio n. 633	I PROGETTISTI SPECIALISTICI Ing. Ambrogio Signarelli Ordine Ingegneri Provincia di Roma n. A35111	PROGETTAZIONE ATI: (Mandataria) GP INGENNERIA GESTIONE PROGETTI INGENNERIA srl (Mandante)	  
COORDINATORE PER LA SICUREZZA IN FASE DI PROGETTAZIONE Arch. Santo Salvatore Vermiglio Ordine Architetti Provincia di Reggio Calabria n. 1270	Ing. Moreno Panfilii Ordine Ingegneri Provincia di Perugia n. 22651	Ing. Matteo Borzani Ordine Ingegneri Provincia di Pordenone n. 7902	Ing. Giuseppe Festa Ordine Ingegneri Provincia di Roma n. 20629
VISTO: IL RESP. DEL PROCEDIMENTO Ing. Francesco Pisani	VISTO: IL RESP. DEL PROGETTO Arch. Pianif. Marco Colazza	IL PROGETTISTA RESPONSABILE DELL'INTEGRAZIONE DELLE PRESTAZIONI SPECIALISTICHE. (DPR207/10 ART 15 COMMA 12) Dott. Ing. GIORGIO GUIDUCCI Ordine Ingegneri ROMA n. 14035	

STUDI E INDAGINI
PIANO DI MONITORAGGIO GEOTECNICO
Paratie
Monitoraggio geotecnico OS.22 – Prospetto

CODICE PROGETTO		NOME FILE	REVISIONE	SCALA
PROGETTO	LM/PROG ANNO	T01GE02MOGD108_A	A	1:200
DPF1508 D 23		CODICE ELAB. T01GE02MOGD108		
D				
C				
B				
A	Emissione	Agosto '23	Colleselli	Bordugo
REV.	DESCRIZIONE	DATA	REDATTO	VERIFICATO
			Guiducci	Guiducci