PLANIMETRIA


V 37
22.46 S
V 38
40.42 D

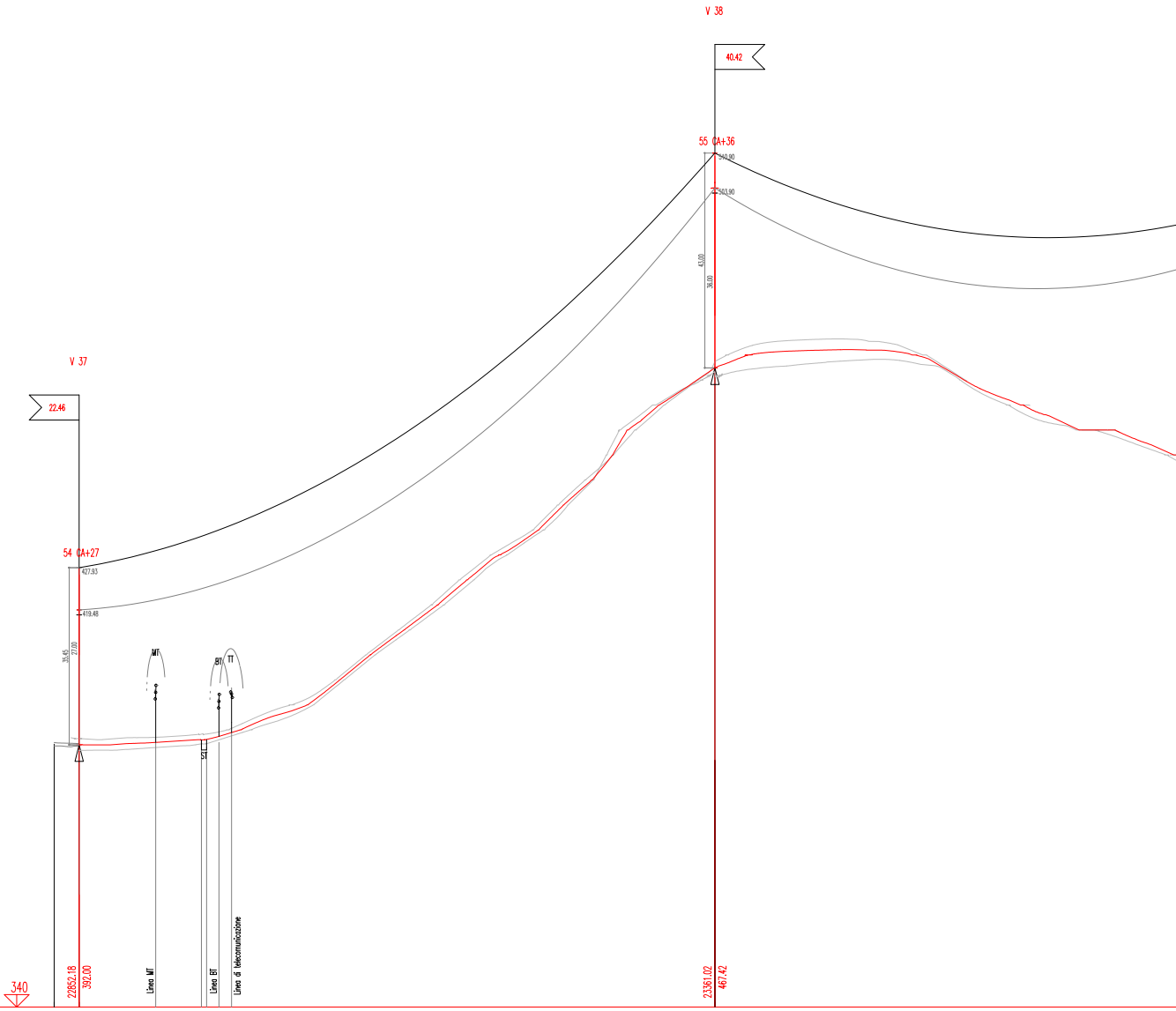
V 38
40.42
55 CA+36
510.90
503.90
43.00
36.00
V 37
22.46
54 CA+27
427.93
419.48
35.45
27.00
MT
BT
TT
ST
340
22852.18
392.00
Linea MT
Linea BT
Linea di telecomunicazione
23361.02
467.42

LEGENDA

× Vertice catenaria in condizione MF

▿ Vertice catenaria in condizione MP

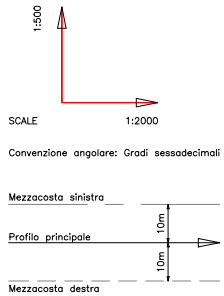
1:500
10m
10m

SCALE 1:2000

Convenzione angolare: Gradi sessadecimali

Mezzacosta sinistra

Profilo principale

Mezzacosta destra

.

COLORE	SPESSORE
VERDE/BLU	0.50 mm
GIALLO/ROSSO	0.35 mm
GRIGIO (8)	0.20 mm
ALTRI	0.25 mm

VERTICI e STAZIONI	.	37		55	
QUOTE TERRENO		392.00		467.42	
DISTANZE PARZIALI	20.00		508.80		468.84
LUNGHEZZE RETTIFILI	20.00		508.80		468.84
PROGRESSIVE	22832.18	22852.18		23361.02	
CAMPATA MEDIA/COSTANTE ALTIMETRICA(%)		380.16/ -14.13		488.83/18.21	
CAMPATA GRAVANTE		114.12		831.57	
CAMPATA EQUIV. FUNE (Parametro)			(MPA 2103, EDS 1973)		(MPA 2119, EDS 1973)
CAMPATA EQUIV. COND. (Parametro)			502.00 (MFA 1695, EDS 1882)		434.00 (MFA 1650, EDS 1882)
LUNGHEZZA TRATTA (Amarro-Amarro)			508.80		3272.08
NUMERO del PALO		54		55	
CAMPATA (dislivello)			508.84 (84.42)		468.82 (-7.58)
TIPO di PALO/ALTEZZA		CA+27		CA+36	
ARMAMENTO CONDUTTORE		TA/TA		TA/TA	
ARMAMENTO TREFOLO		2A		2A	
NATURA TERRENO					
COMUNE (Provincia)			S.Agata di Puglia (FG)		S.Agata di Puglia (FG)

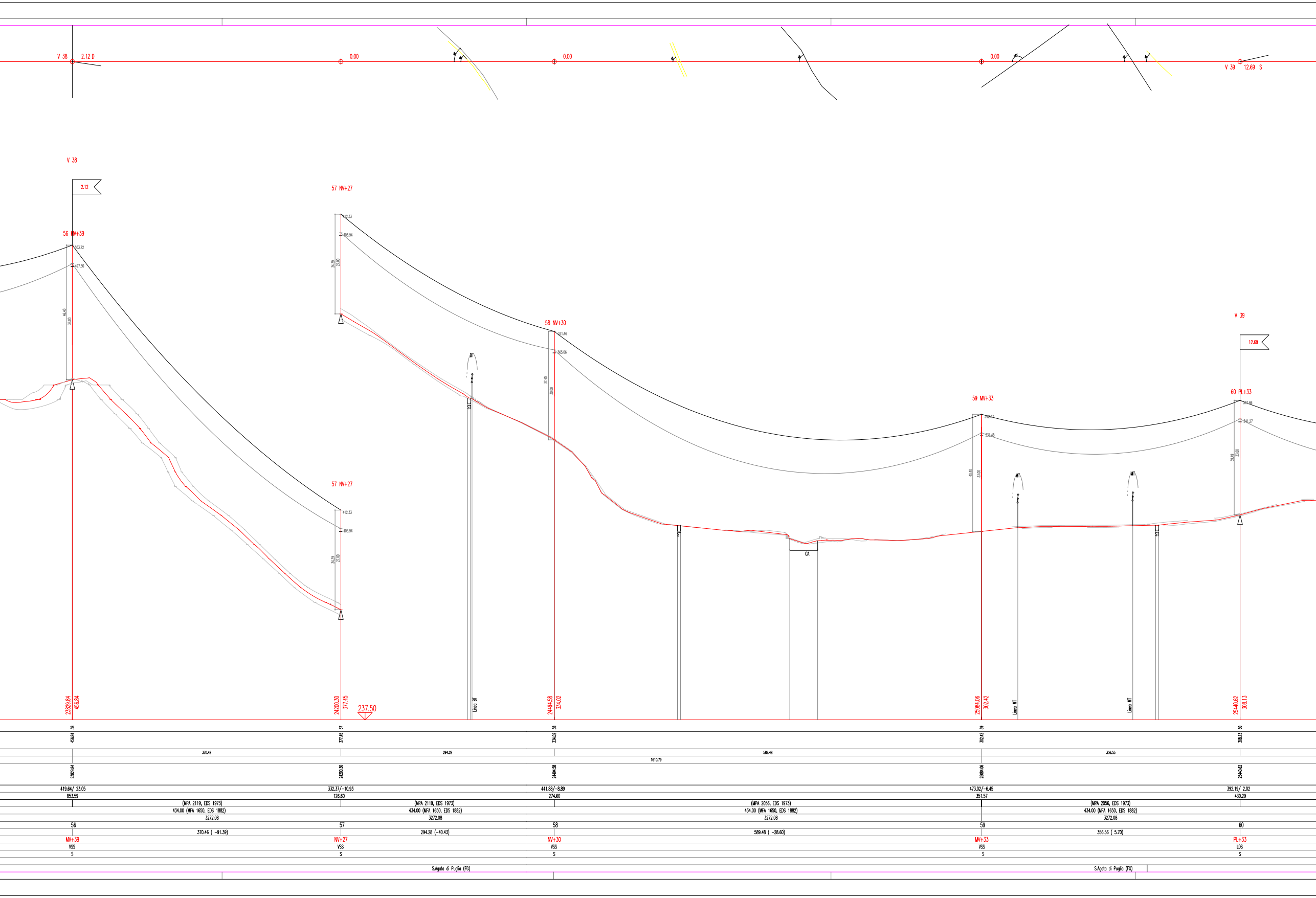
V 38
2.12 D
0.00
0.00
0.00
V 39
12.69 S
V 38
2.12
56 MV+39
503.72
497.30
46.40
39.00
57 NV+27
412.33
405.94
34.39
27.00
BT
ST
58 NV+30
371.46
365.06
37.40
30.00
57 NV+27
412.33
405.94
34.39
27.00
ST
CA
59 MV+33
342.37
336.48
40.40
33.00
MT
MT
ST
V 39
12.69
60 PL+33
347.66
341.27
39.49
33.00
23829.84
456.84
24200.30
377.45
237.50
Linea BT
24494.58
334.02
25084.06
302.42
Linea MT
Linea MT
25440.62
308.13
38
456.84
57
377.45
58
334.02
39
302.42
60
308.13
370.48
294.28
589.48
356.55
1610.79
23829.84
24200.30
24494.58
25084.06
25440.62
419.64/ 23.05
853.59
332.37/-10.93
126.60
441.88/-8.89
274.60
473.02/-6.45
351.57
392.19/ 2.02
430.29
(MPA 2119, EDS 1973)
434.00 (MFA 1650, EDS 1882)
3272.08
(MPA 2119, EDS 1973)
434.00 (MFA 1650, EDS 1882)
3272.08
(MPA 2056, EDS 1973)
434.00 (MFA 1650, EDS 1882)
3272.08
(MPA 2056, EDS 1973)
434.00 (MFA 1650, EDS 1882)
3272.08
56
370.46 (-91.39)
57
294.28 (-40.43)
58
589.48 (-28.60)
59
356.56 (5.70)
60
MV+39
VSS
S
NV+27
VSS
S
NV+30
VSS
S
MV+33
VSS
S
PL+33
LDS
S
S.Agata di Puglia (FG)
S.Agata di Puglia (FG)

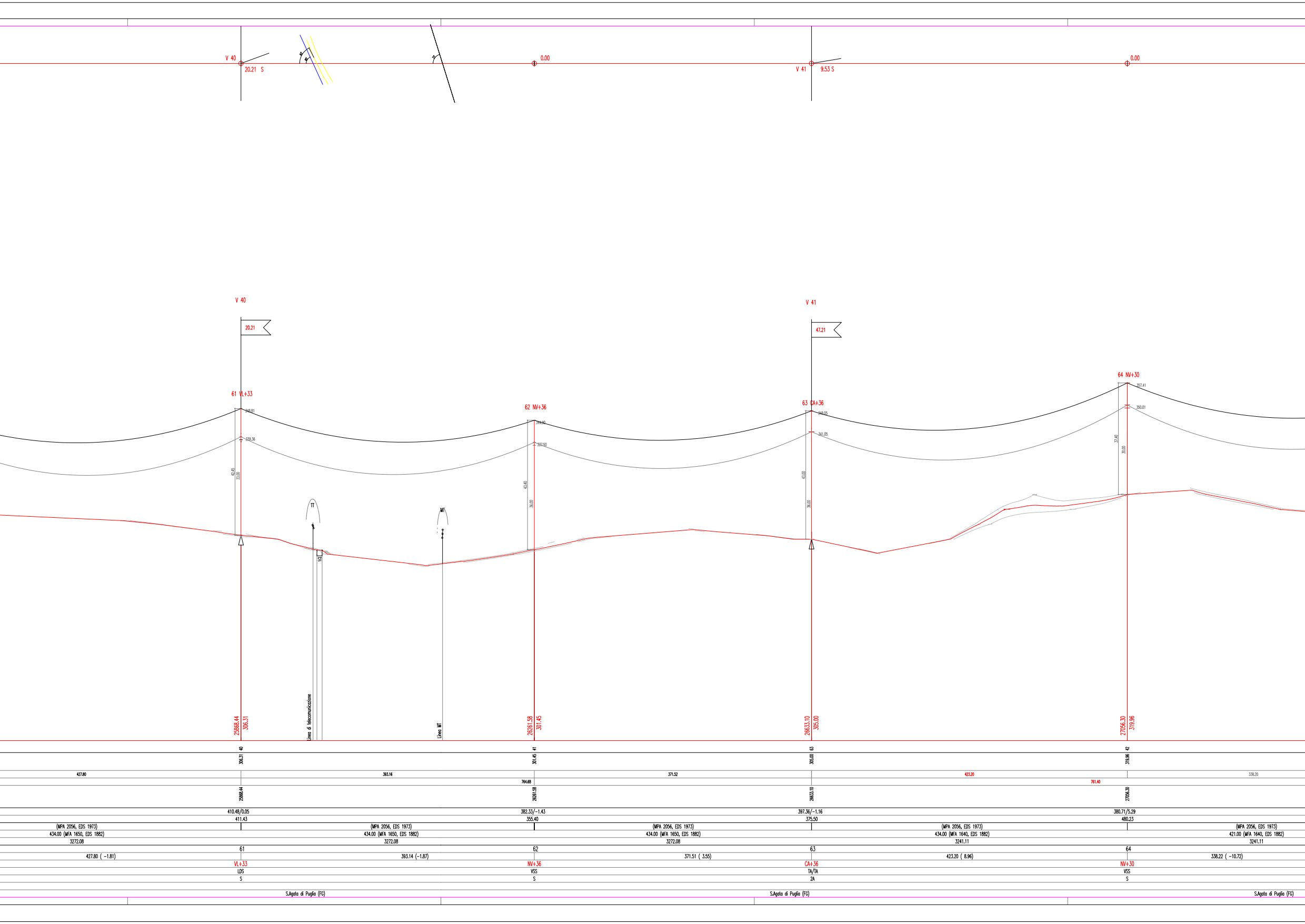
V 40
20.21 S
0.00
V 41
9.53 S
0.00
V 40
20.21
V 41
47.21
61 VL+33
348.81
339.36
42.45
33.00
62 NV+36
344.90
337.50
43.40
36.00
63 CA+36
348.05
341.05
43.00
36.00
64 NV+30
357.41
350.01
37.40
30.00
TT
ST
MT
Linea di telecomunicazione
Linea MT
25868.44
306.31
26261.58
301.45
26633.10
305.00
27056.30
319.96
40
306.31
41
301.45
63
305.00
42
319.96
427.80
393.16
371.52
423.20
338.20
764.68
761.40
25868.44
26261.58
26633.10
27056.30
410.48/0.05
411.43
382.33/-1.43
355.40
397.36/-1.16
375.50
380.71/5.29
480.23
(MPA 2056, EDS 1973)
434.00 (MFA 1650, EDS 1882)
3272.08
(MPA 2056, EDS 1973)
434.00 (MFA 1650, EDS 1882)
3272.08
(MPA 2056, EDS 1973)
434.00 (MFA 1650, EDS 1882)
3272.08
(MPA 2056, EDS 1973)
434.00 (MFA 1640, EDS 1882)
3241.11
(MPA 2056, EDS 1973)
421.00 (MFA 1640, EDS 1882)
3241.11
61
62
63
64
427.80 (-1.81)
393.14 (-1.87)
371.51 (3.55)
423.20 (8.96)
338.22 (-10.72)
VL+33
LDS
S
NV+36
VSS
S
CA+36
TA/TA
2A
NV+30
VSS
S
S.Agata di Puglia (FG)
S.Agata di Puglia (FG)
S.Agata di Puglia (FG)

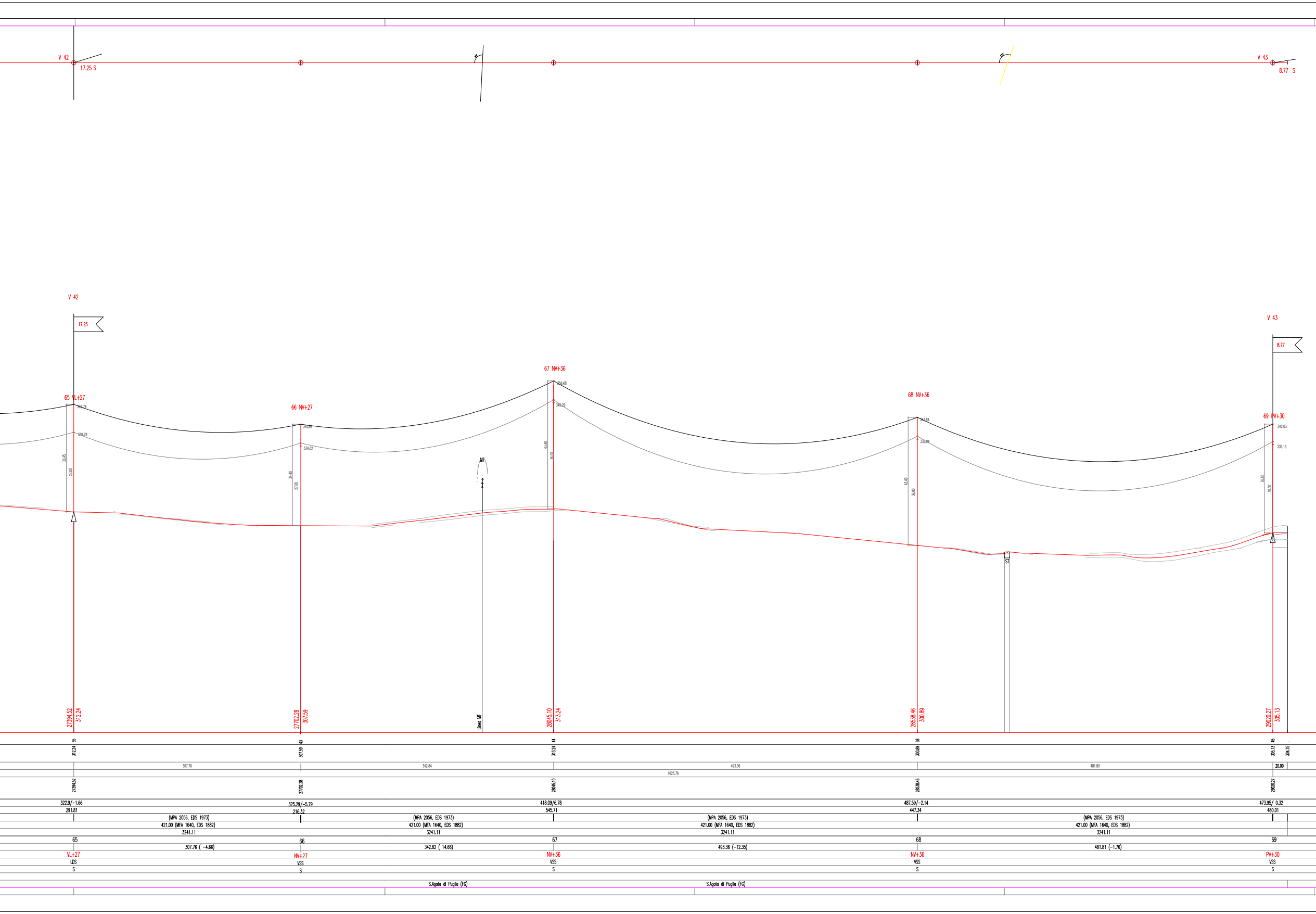
V 42
17.25 S
V 43
8.77 S
V 42
17.25
V 43
8.77
65 VL+27
348.74
339.29
36.45
27.00
66 NV+27
342.01
334.62
34.40
27.00
MT
67 NV+36
356.68
349.29
43.40
36.00
68 NV+36
343.84
338.94
43.40
36.00
69 PV+30
342.03
335.19
36.85
30.00
ST
27394.52
312.24
27702.28
307.59
Linea MT
28045.10
313.24
28538.46
300.89
29020.27
305.13
65
312.24
43
307.59
44
313.24
68
300.89
45
305.13
304.75
307.76
342.84
493.36
481.80
20.00
1625.76
27394.52
27702.28
28045.10
28538.46
29020.27
322.9/-1.66
291.81
325.29/-5.79
216.32
418.09/6.78
545.71
487.59/-2.14
447.34
473.95/ 0.32
480.01
(MPA 2056, EDS 1973)
421.00 (MFA 1640, EDS 1882)
3241.11
(MPA 2056, EDS 1973)
421.00 (MFA 1640, EDS 1882)
3241.11
(MPA 2056, EDS 1973)
421.00 (MFA 1640, EDS 1882)
3241.11
(MPA 2056, EDS 1973)
421.00 (MFA 1640, EDS 1882)
3241.11
65
66
67
68
69
307.76 (-4.66)
342.82 (14.66)
493.36 (-12.35)
481.81 (-1.76)
VL+27
NV+27
NV+36
NV+36
PV+30
LDS
VSS
VSS
VSS
VSS
S
S
S
S
S
S.Agata di Puglia (FG)
S.Agata di Puglia (FG)



COLORE	SPESSORE
VERDE/BLU	0.50 mm
GIALLO/ROSSO	0.35 mm
GRIGIO (8)	0.20 mm
ALTRI	0.25 mm

REVISIONI					
01	31/03/2014	Agg. Intera Tratta	E.Tapolin ING-REA-PRI-CS	N.Speranza ING-REA-PRI-CS	R.Cirrincione ING-REA-PRI-CS
00	15/06/2011	EMISSIONE PER PTO	L. Zuccolo STUDIO ZUCCOLO	S. Madonna SRI-PRI NA	P. Paterno SRI-PRI NA
N.	DATA	DESCRIZIONE	ELABORATO	VERIFICATO	APPROVATO

TIPOLOGIA DELL'ELABORATO: profilo planoaltimetrico

CODIFICA DELL'ELABORATO: LEFR10015BGL00165

Terna

PROGETTO: wbs: TE-FR-10-015

RICAVATO DAL DOC. TERNA:

CLASSIFICAZIONE DI SICUREZZA:

TITOLO:

Elettrodotto 380 kV ST "S.E. Bisaccia-S.E. Deliceto"
e opera connessa

Profilo planoaltimetrico Sost. n. 54 - Sost. n. 69

NOME DEL FILE	SCALA CAD	FORMATO	SCALA	FOGLIO
LEFR10015BGL00165_01.dwg	1 unità =	3850 x 650	1:2000 / 1:500	1 / 1

Questo documento contiene informazioni di proprietà Terna S.p.A. e deve essere utilizzato esclusivamente dal destinatario in relazione alle finalità per le quali è stato ricevuto. E' vietata qualsiasi forma di riproduzione o di divulgazione senza l'esplicito consenso di Terna S.p.A.

This document contains information proprietary to Terna S.p.A. and it will have to be used exclusively for the purposes for which it has been furnished. Whichever shape of spreading or reproduction without the written permission of Terna S.p.A. is prohibit.