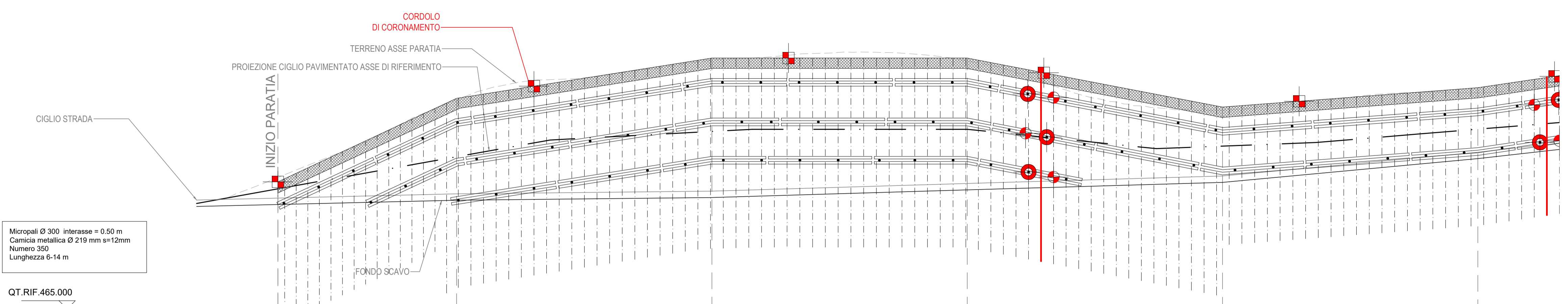
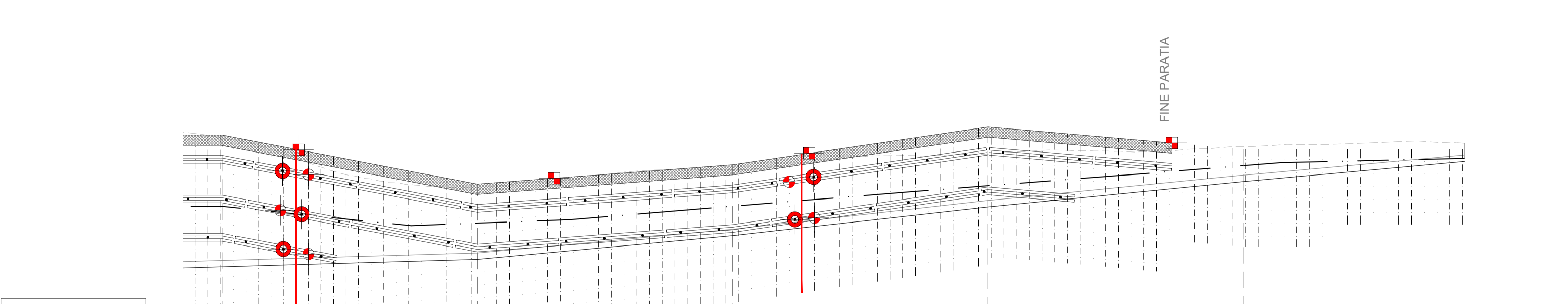


PROSPETTO PARATIA
SCALA 1:200



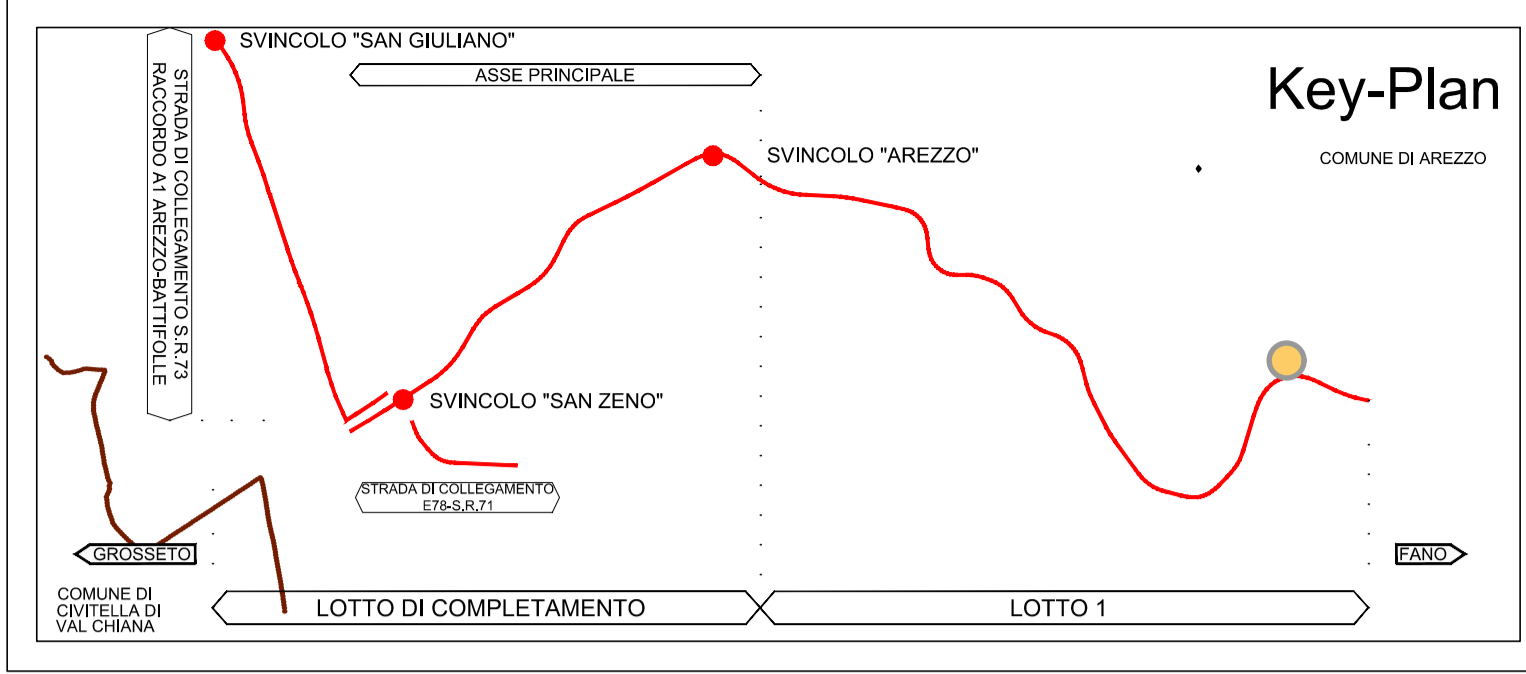
QT.RIF.465.000

SEZIONI PROGRESSIVE DI PROGETTO										
DISTANZE PARZIALI		18.00		20.00		20.00		20.00		20.00
SEZIONI PROGRESSIVE DI TRACCIATO	1	1	10	20	30	40	50			
PROGRESSIVE	0.000	4.000	18.000	38.000	58.000	78.000	98.000			
QUOTA STRADA ASSE TRACCIATO	473.881		476.812	478.896	479.063	477.747	479.071			
QUOTE CORDOLO PARATIA	474.28		481.583	482.952	483.653	479.618	482.823			



QT.RIF.465.000

SEZIONI PROGRESSIVE DI PROGETTO										
DISTANZE PARZIALI		20.00		20.00		20.00		20.00		18.00
SEZIONI PROGRESSIVE DI TRACCIATO	30	40	50	60	70	79				
PROGRESSIVE	58.000	78.000	98.000	118.000	132.443	138.000	155.320			
QUOTA STRADA ASSE TRACCIATO	479.063	477.747	479.071	480.673	482.250	482.813	484.012			
QUOTE CORDOLO PARATIA	483.653	479.618	482.823	485.975	484.232	482.250	484.012			



LEGENDA

DESCRIZIONE	QUANTITÀ
Mira ottica (Caposaldo topografico)	7
Mira ottica (Target riflettente)	5
Inclinometro	2
Cella di carico	5

Sanas
GRUPPO FS ITALIANI

Direzione Progettazione e Realizzazione Lavori

E78 GROSSETO - FANO
Tratto Nodo di Arezzo – Selci – Lama (E45)
Adeguamento a quattro corsie del tratto
San Zeno – Arezzo – Palazzo del Pero, 1° lotto

PROGETTO DEFINITIVO FI 508

ANAS - DIREZIONE PROGETTAZIONE E REALIZZAZIONE LAVORI

IL GEOLOGO Dott. Geol. Roberto Salucci Ordine dei geologi della Regione Lazio n. 633	I PROGETTISTI SPECIALISTICI Ing. Ambrogio Signarelli Ordine Ingegneri Provincia di Roma n. A35111	PROGETTAZIONE ATI: (Mandataria) GPI INGEGNERIA GESTIONE PROGETTI INGEGNERIA srl
COORDINATORE PER LA SICUREZZA IN FASE DI PROGETTAZIONE Arch. Santo Salvatore Vermiglio Ordine Architetti Provincia di Reggio Calabria n. 1270	Ing. Moreno Panfilii Ordine Ingegneri Provincia di Perugia n. 22657	cooprogetti engeko Studio di Architettura e Progettazione Progettiva
VISTO: IL RESP. DEL PROCEDIMENTO Ing. Francesco Pisani	Ing. Matteo Bordegnoni Ordine Ingegneri Provincia di Pordenone n. 7900	IL PROGETTISTA RESPONSABILE DELL'INTEGRAZIONE DELLE PRESTAZIONI SPECIALISTICHE. (DPR207/10 ART 15 COMMA 1) Dott. Ing. GIORGIO GUIDUCCI ORDINE INGEGNERI ROMA n. 14035
VISTO: IL RESP. DEL PROGETTO Arch. Pianif. Marco Calazza	Ing. Giuseppe Festa Ordine Ingegneri Provincia di Roma n. 20629	

STUDI E INDAGINI
PIANO DI MONITORAGGIO GEOTECNICO
Paratie
Monitoraggio geotecnico OS.40 – Prospetto

CODICE PROGETTO	NOME FILE	REVISIONE	SCALA
PROGETTO LM/PROC ANNO	T01GE02MOGD116_A	A	1:200
D P F I 5 0 8 D 2 3	CODICE ELAB. T 0 1 G E 0 2 M O G D 1 1 6		
D			
C			
B			
A	Emissione	Agosto '23	Risso Bordugo Guiducci
REV.	DESCRIZIONE	DATA	REDATTO VERIFICATO APPROVATO