F.01	Comune di ROCCHETTA S. ANTONIO F.15

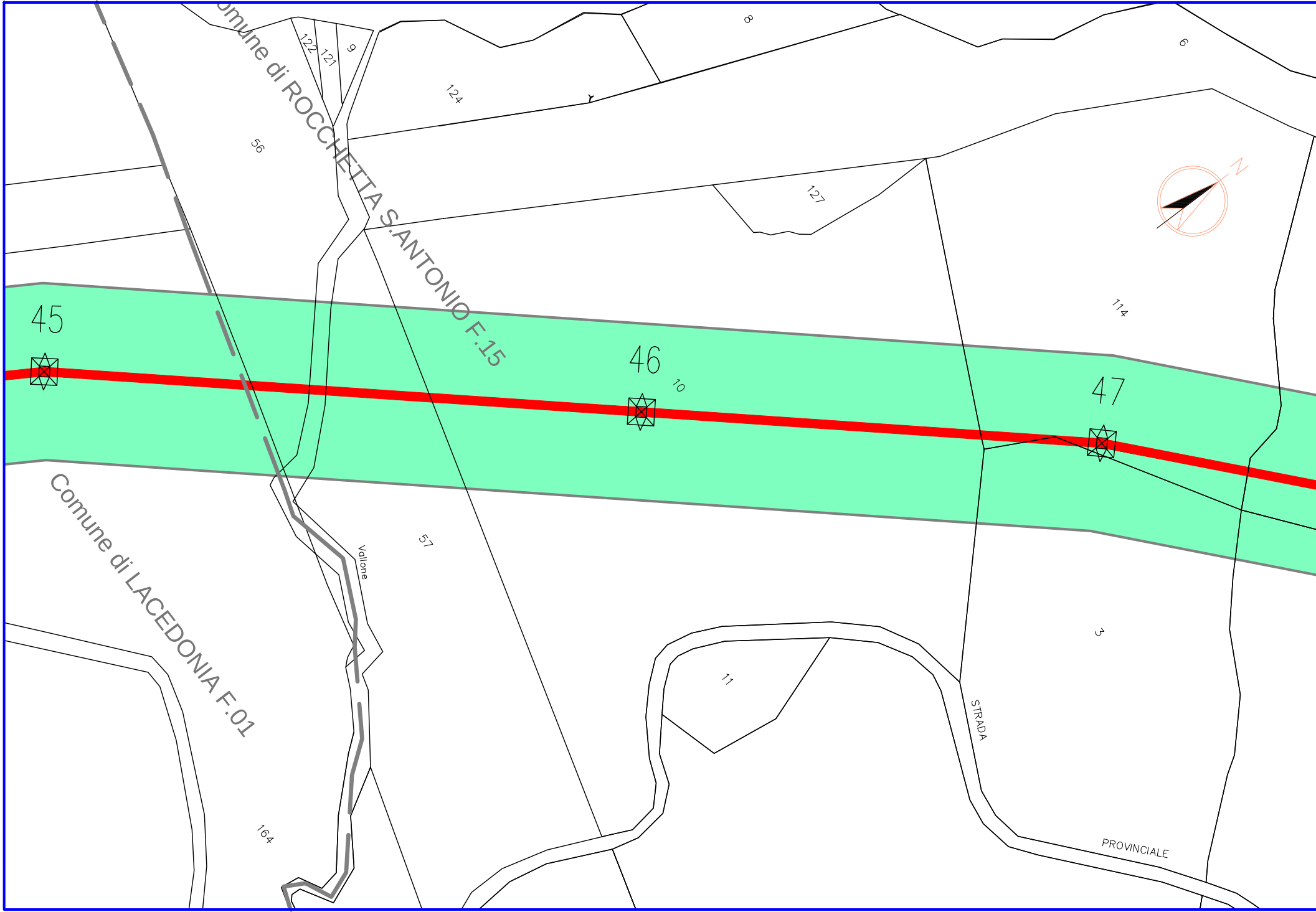
Comune di ROCCHETTA S.ANTONIO F.15
Comune di LACEDONIA F.01
45
46
47
N
122
121
9
124
8
6
56
127
114
10
57
Vallone
3
11
164
STRADA
PROVINCIALE

Comune di LACEDONIA F.01	Comune di ROCCHETTA S. ANTONIO F.15

PROVINCIA DI FOGGIA

Comune di ROCCHETTA S. ANTONIO F.15 | Comune di S. AGATA DI PUGLIA F.62

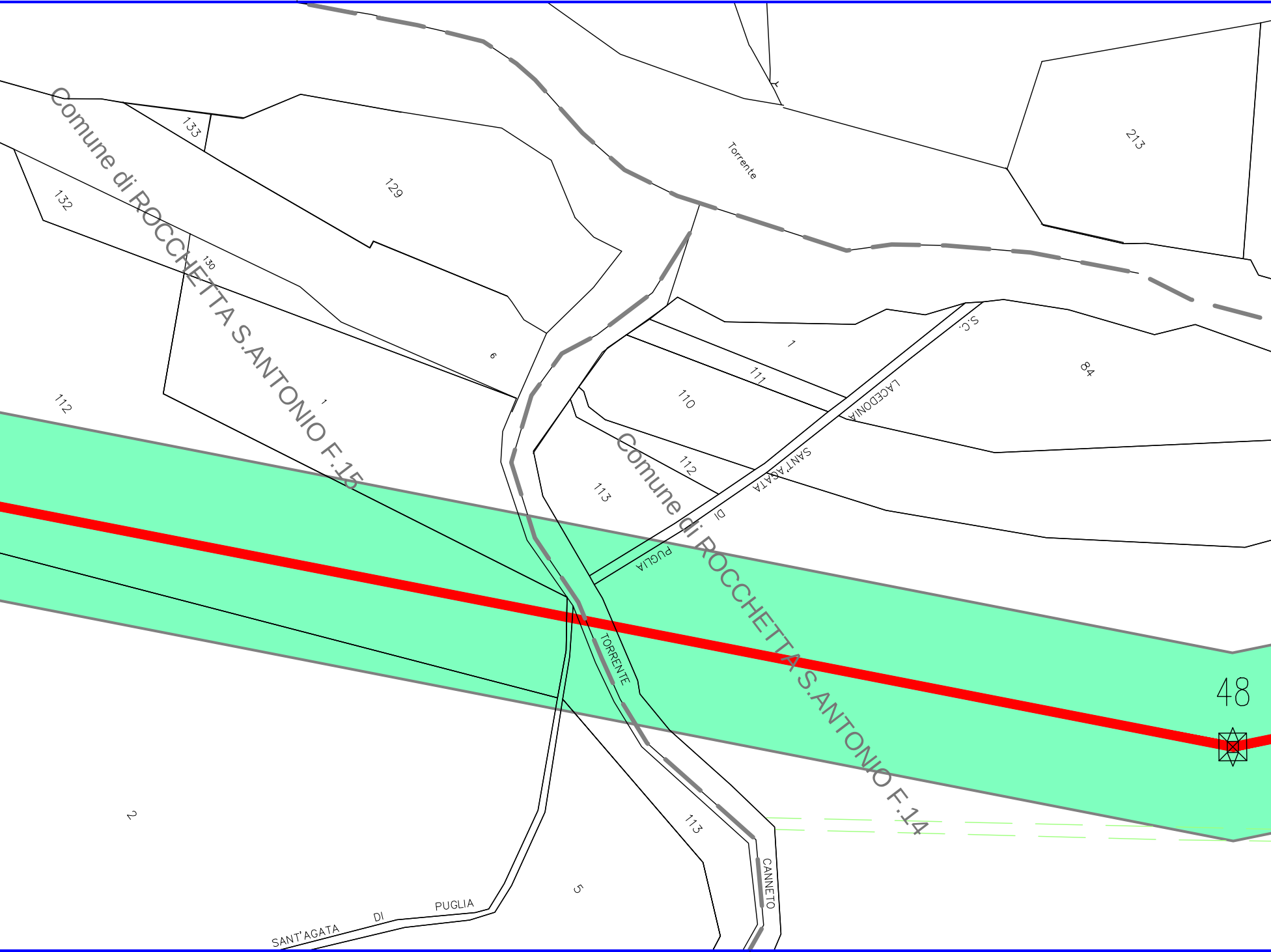
133
129
132
130
Comune di ROCCHETTA S.ANTONIO F.15
Torrente
213
6
1
112
1
S.C.
84
111
110
LACEDONIA
SANT'AGATA
DI
PUGLIA
112
113
Comune di ROCCHETTA S.ANTONIO F.14
TORRENTE
48
113
CANNETO
2
5
SANT'AGATA DI PUGLIA

Comune di ROCCHETTA S. ANTONIO F.15 | Comune di ROCCHETTA S. ANTONIO F.14

PROVINCIA DI FOGGIA

Comune di S. AGATA DI PUGLIA F.62

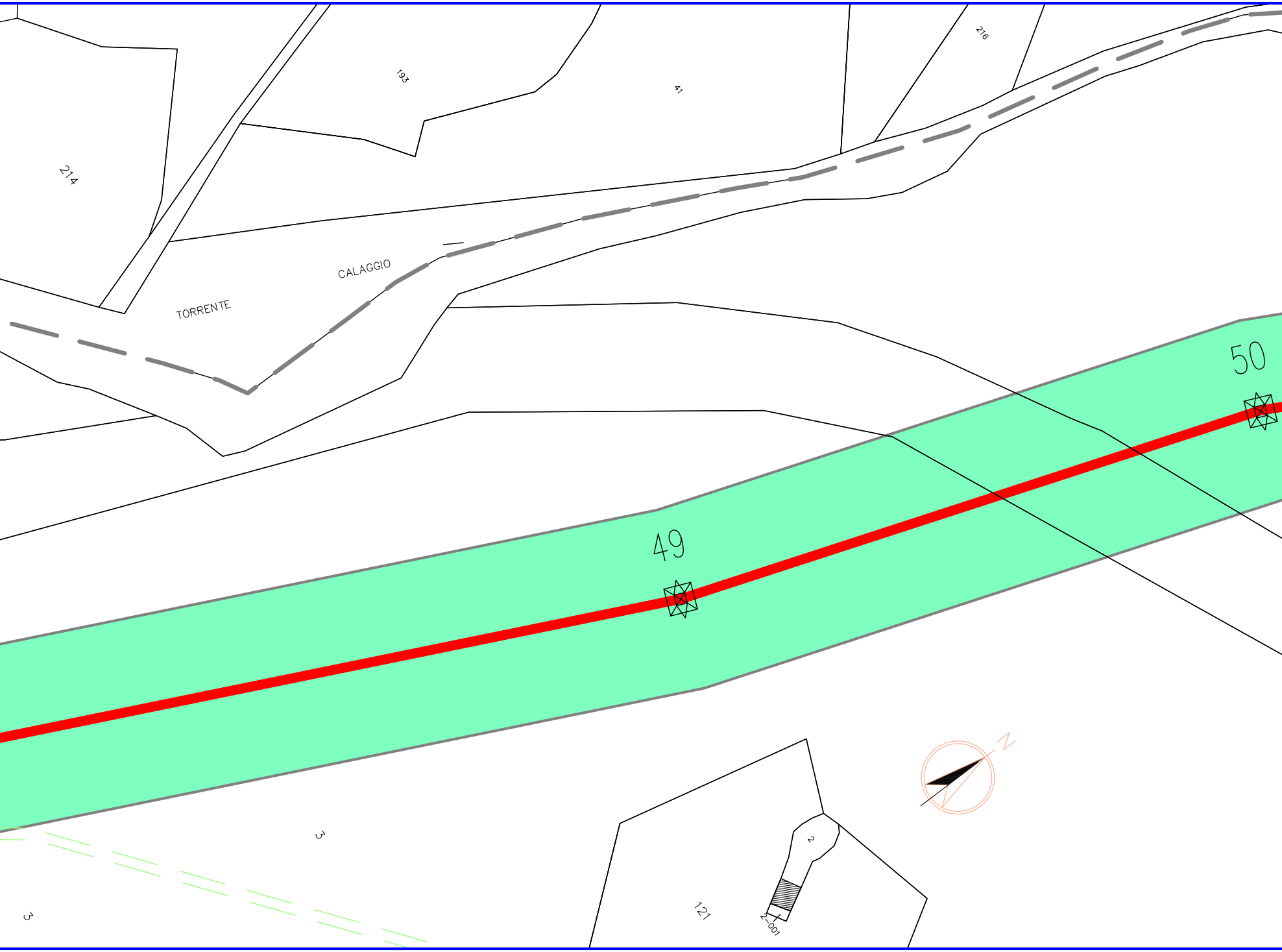
214
193
41
216
TORRENTE
CALAGGIO
50
49
N
3
3
121
2
2-001

Comune di ROCCHETTA S. ANTONIO F.14

PROVINCIA DI FOGGIA

Comune di S. AGATA DI PUGLIA F.62

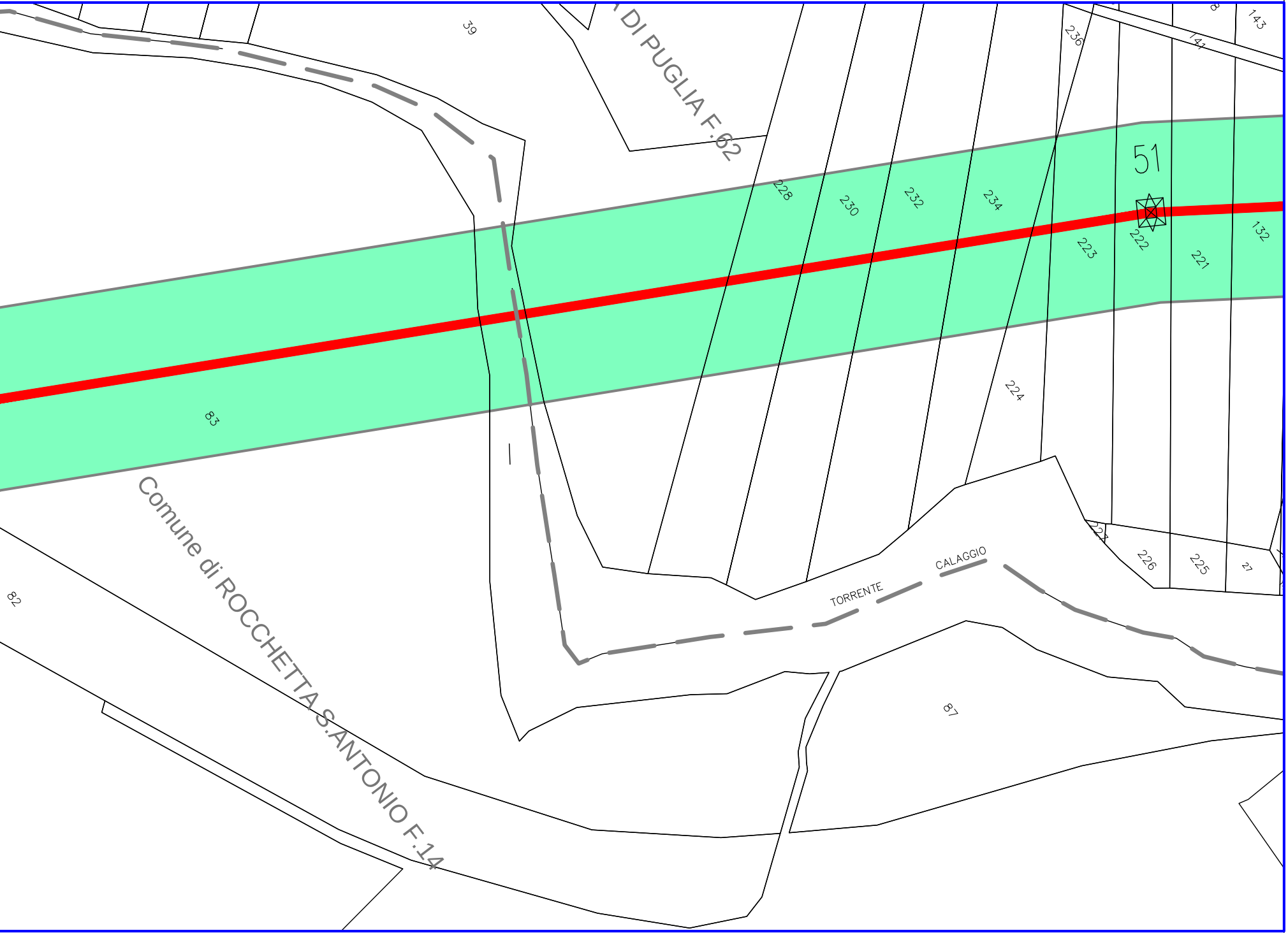
39
DI PUGLIA F.62
228
230
232
234
236
143
141
51
132
222
223
221
224
83
82
Comune di ROCCHETTA S.ANTONIO F.14
TORRENTE
CALAGGIO
226
225
27
87

Comune di ROCCHETTA S. ANTONIO F.14

LEGENDA

🟥 Asse tracciato elettrodotto aereo 380 kV in PROGETTO

🟦 Asse tracciato elettrodotto aereo 150 kV in PROGETTO

-·-·-·- Asse tracciato elettrodotto aereo 150 kV ESISTENTE

🟩 Area potenzialmente impegnata

XX Numero di Riferimento Sostegno

⊠ Sostegno non in scala

☐ Area Stazioni Elettriche di Bisaccia e di Deliceto ESISTENTI

DOTT. ING. ROBERTO CIRRINCIONE
Sez. A
n° 7947

REVISIONI

N.	DATA	DESCRIZIONE	ELABORATO	VERIFICATO	APPROVATO
01	31/03/2014	Aggiornamento Tracciato Pic.45-69	L. Zuccolo Studio Zuccolo TV	E.Tapolin ING-REA-PRI-CS	R.Cirrincione ING-REA-PRI-CS
00	15/06/2011	EMISSIONE PER PTO	L. Zuccolo Studio Zuccolo TV	Stefano M. SRI - PRI NA	Paternò P. SRI - PRI NA

TIPOLOGIA DELL'ELABORATO	CODIFICA DELL'ELABORATO
Planimetria catastale	DEFR10015BGL00146

Terna

PROGETTO	TITOLO
wbs :TE-FR-10-015	Elettrodotto 380 kV ST "S.E.Bisaccia-S.E.Deliceto" e opera connessa Planimetria catastale - Comune di Rocchetta Sant'Antonio
RICAVATO DAL DOC. TERNA	
CLASSIFICAZIONE DI SICUREZZA	

NOME DEL FILE	SCALA CAD	FORMATO	SCALA	FOGLIO
DEFR10015BGL00146_01.dwg	1 unità = 1	FF (1650x297)	1: 2.000	1 / 1

Questo documento contiene informazioni di proprietà Terna S.p.A. e deve essere utilizzato esclusivamente dal destinatario in relazione alle finalità per le quali è stato ricevuto. E' vietata qualsiasi forma di riproduzione o di divulgazione senza l'esplicito consenso di Terna S.p.A.

This document contains information proprietary to Terna S.p.A. and it will have to be used exclusively for the purposes for which it has been furnished. Whichever shape of spreading or reproduction without the written permission of Terna S.p.A. is prohibit.