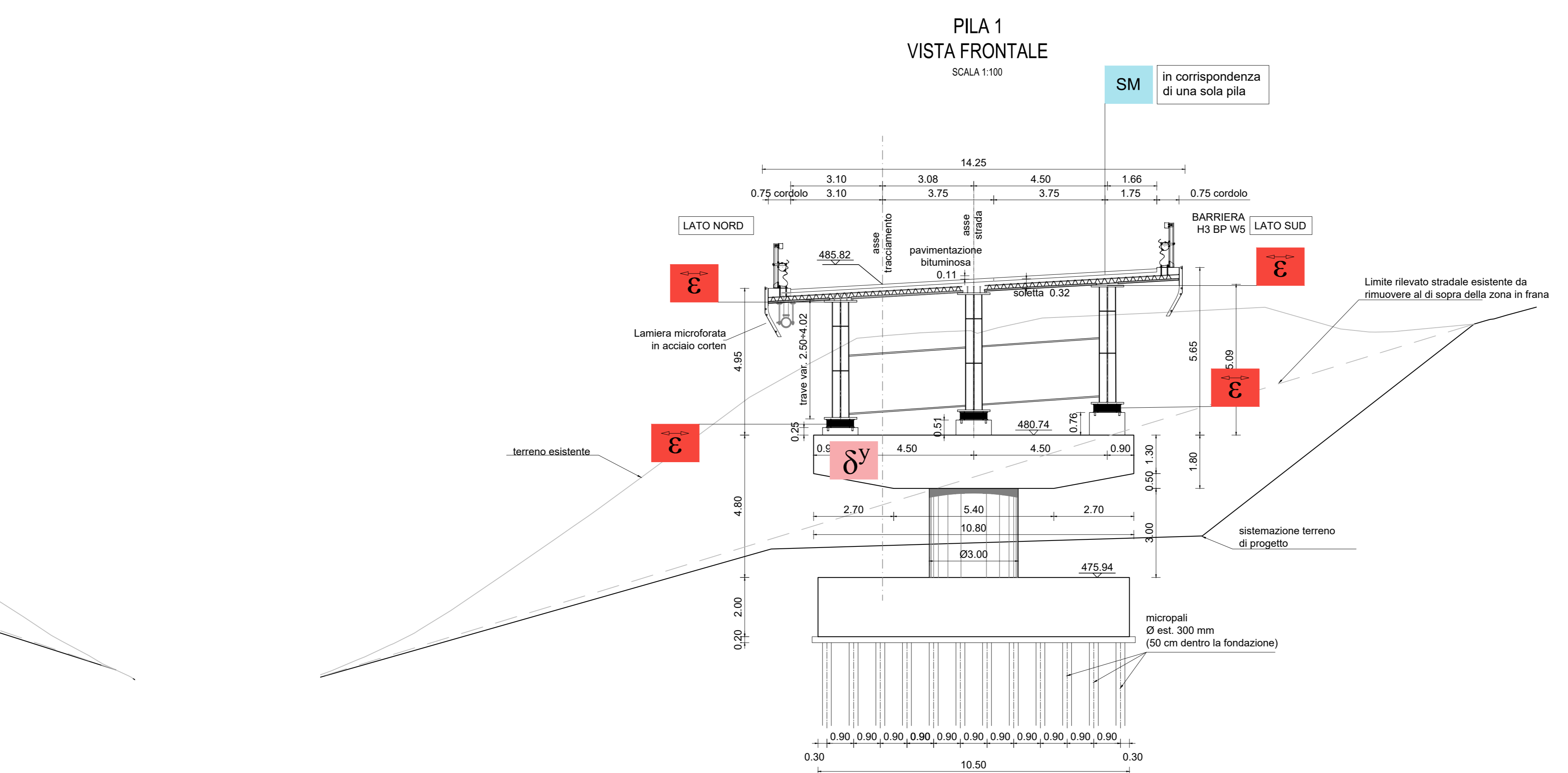
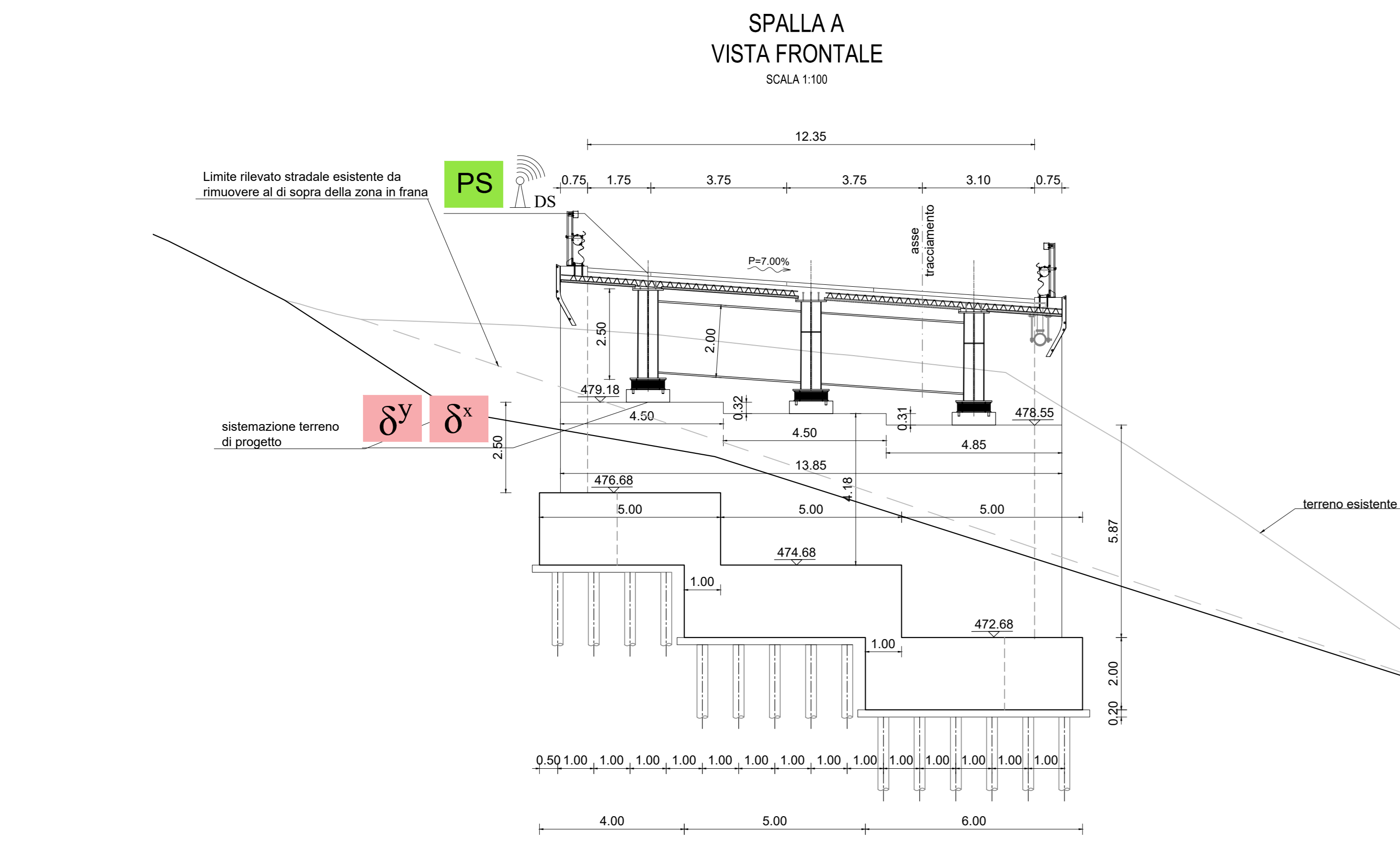
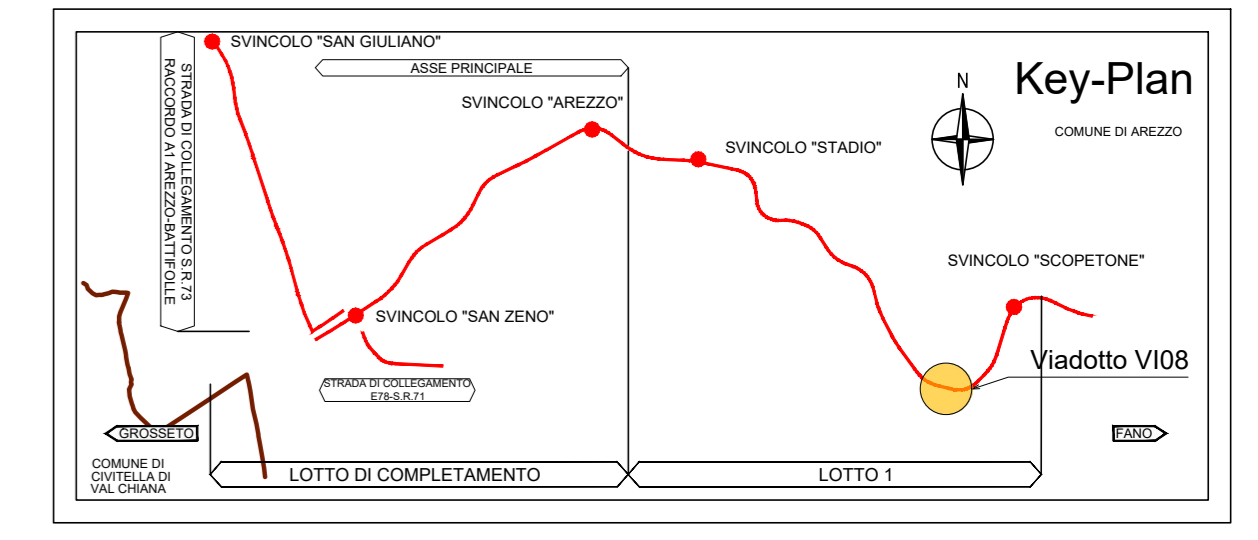


LEGENDA		
DESCRIZIONE	QUANTITÀ	
δ^x	Trasduttore spostamento longitudinale	2
δ^y	Trasduttore spostamento trasversale	2
ϵ	Estensimetro	4
ΔT	Sensore di temperatura superficiale	1
DS	Data logger statico con trasmissione wireless dei dati	1
PS	Pannello solare per alimentazione	1
SM	Stazione meteo	1



Sanas
GRUPPO FS ITALIANE
Direzione Progettazione e Realizzazione Lavori

E78 GROSSETO - FANO
Tratto Nodo di Arezzo - Selci - Lama (E45)
Adeguamento a quattro corsie del tratto
San Zeno - Arezzo - Palazzo del Pero, 1° lotto

PROGETTO DEFINITIVO FI 508

ANAS - DIREZIONE PROGETTAZIONE E REALIZZAZIONE LAVORI

IL GEOLOGO Dott. Geol. Roberto Salucci Ordine dei geologi della Regione Lazio n. 633	I PROGETTISTI SPECIALISTICI Ing. Ambrogio Signorini Ordine Ingegneri Provincia di Roma n. A35115	PROGETTAZIONE ATI: (Mandatario) GP INGENNERIA GESTIONE PROGETTI INGENNERIA s.r.l. (Mandatante)
COORDINATORE PER LA SICUREZZA IN FASE DI PROGETTAZIONE Arch. Santo Salvatore Vermiglio Ordine Architetti Provincia di Reggio Calabria n. 1270	ING. MORENO PASFILI Ordine Ingegneri Provincia di Perugia n. 03659	cooprogetti engeko S.p.A.
VISTO: IL RESP. DEL PROCEDIMENTO Ing. Francesco Piani	IL PROGETTISTA RESPONSABILE DELL'INTEGRAZIONE DELLE SPECIALISTICHE Ing. Giuseppe Pesto Ordine Ingegneri Provincia di Roma n. 20629	cooprogetti engeko S.p.A.

STUDI ED INDAGINI
Piano di monitoraggio geotecnico
Viadotti
Monitoraggio geotecnico VI.08 - Viadotto Dir. Fano

CODICE PROGETTO	NOME FILE	REVISIONE	SCALA
PROGETTO DPF1508 D 23	T01GE03MOGD08_A	A	vera
ELAB.	T01GE03MOGD0108		

REV.	DESCRIZIONE	DATA	REDATTO	VERIFICATO	APPROVATO
D					
C					
B					
A	Emissione	Agosto '23	Collesani	Bordugo	Guiducci