PLANIMETRIA


V 43
8.77 S
V 46
33.24 S
56

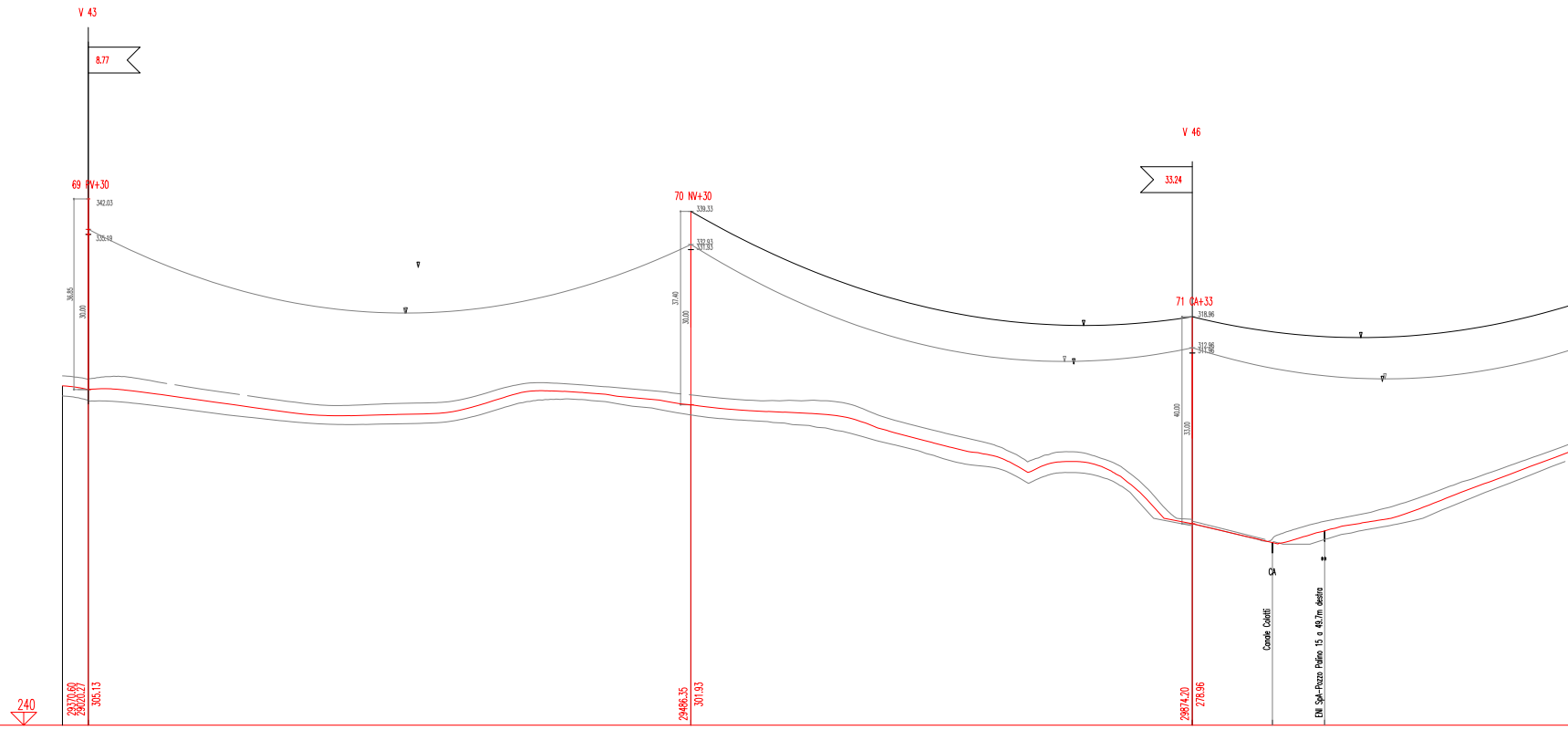
V 43
8.77
69 PV+30
342.03
335.19
36.85
30.00
70 NV+30
339.33
332.93
331.93
37.40
30.00
V 46
33.24
71 CA+33
318.96
312.96
311.96
40.00
33.00
CA
Canale Colotti
ENI SpA–Pozzo Palino 15 a 49.7m destra
240
29370.60
29020.27
305.13
29486.35
301.93
29874.20
278.96

LEGENDA

× Vertice catenaria in condizione MF

▿ Vertice catenaria in condizione MP

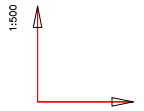

SCALE 1:2000

Convenzione angolare: Gradi sessadecimali

Mezzacosta sinistra
10m
Profilo principale
10m
Mezzacosta destra

.

COLORE	SPESSORE
VERDE/BLU	0.50 mm
GIALLO/ROSSO	0.35 mm
GRIGIO (8)	0.20 mm
ALTRI	0.25 mm

VERTICI e STAZIONI	.	45		70		46	v248	v249	
QUOTE TERRENO	305.55	305.13		301.93		278.96	275.30	277.55	
DISTANZE PARZIALI	20.00		466.08		387.85				359.31
LUNGHEZZE RETTIFILI	20.00		853.93	853.93	853.93				359.31
PROGRESSIVE	29000.27	29020.27		29486.35		29874.20	29936.17	29976.56	
CAMPATA MEDIA/COSTANTE ALTIMETRICA(%)		473.95/ 0.32		426.96/ 4.52		373.58/-6.81			
CAMPATA GRAVANTE		480.01		516.61		238.73			
CAMPATA EQUIV. FUNE (Parametro)			466.08 (MPA 2059, EDS 1973)		387.85 (MPA 2091, EDS 1973)				359.31 (MPA 2106, EDS 1973)
CAMPATA EQUIV. COND. (Parametro)			421.00 (MFA 1640, EDS 1882)		421.00 (MFA 1640, EDS 1882)				
LUNGHEZZA TRATTA (Amarro–Amarro)			3241.11		3241.11				
NUMERO del PALO		69		70		71			
CAMPATA (dislivello)			466.08 (–2.95)		387.85 (–19.97)				359.31 (5.96)
TIPO di PALO/ALTEZZA		PV+30		NV+30		CA+33			
ARMAMENTO CONDUTTORE		VSS		VSS		TA/TA			
ARMAMENTO TREFOLO		S		S		2A			
NATURA TERRENO									
COMUNE (Provincia)			S.Agata di Puglia (FG)		S.Agata di Puglia (FG)				

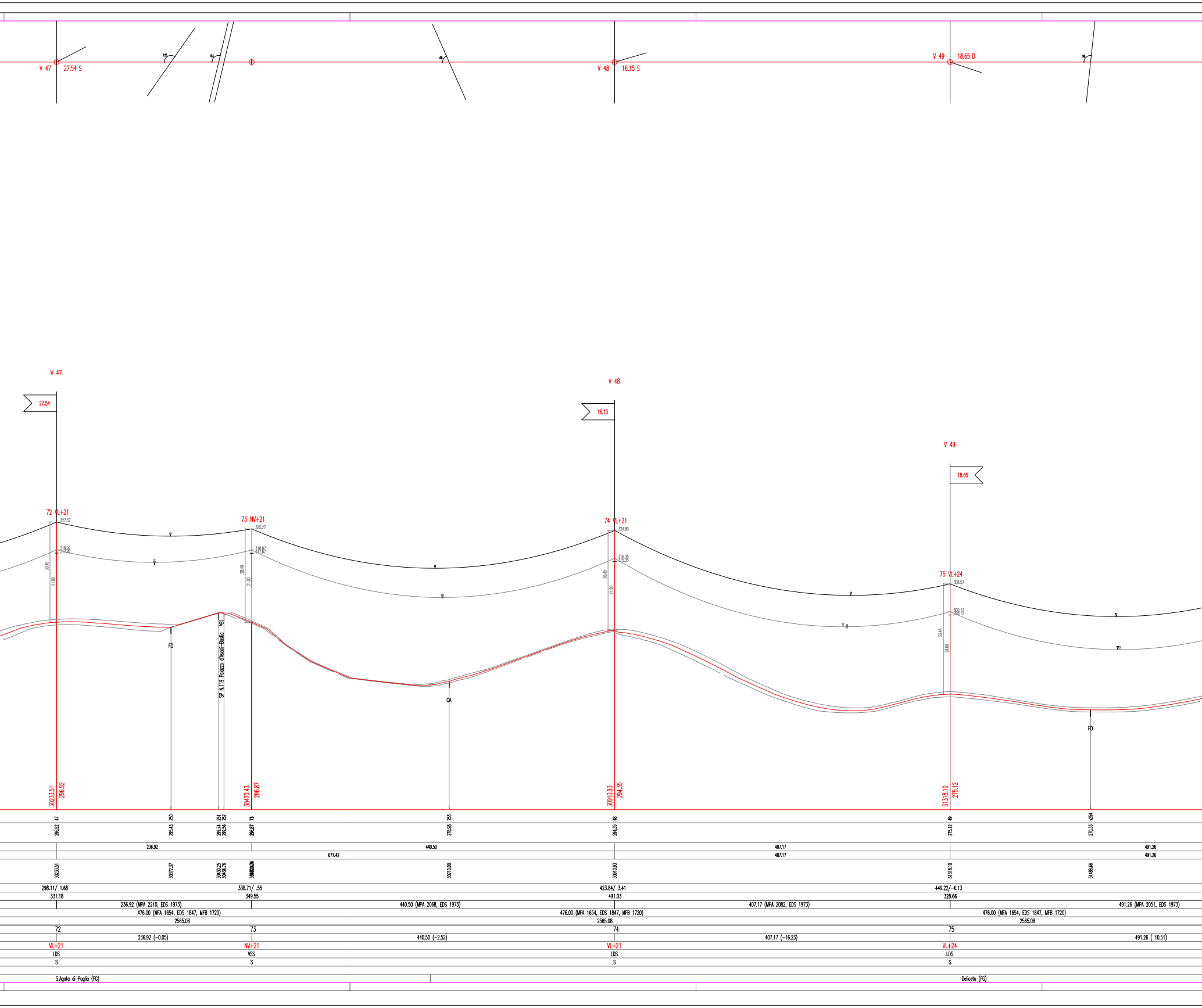
V 47
27.54 S
125
103
66
V 48
16.15 S
V 49
18.65 D
96
V 47
27.54
V 48
16.15
V 49
18.65
72 VL+21
327.37
318.92
317.92
30.45
21.00
73 NV+21
325.27
318.87
317.87
28.40
21.00
74 VL+21
324.80
316.35
315.35
30.45
21.00
75 VL+24
308.57
300.12
299.12
33.45
24.00
FO
SP
SP N.119 Palazzo d'Ascoli-Bastia
CA
FO
30233.51
296.92
30470.43
296.87
30910.93
294.35
31318.10
275.12
47
250
251
252
73
253
48
49
v254
296.92
295.43
299.74
299.56
296.87
278.98
294.35
275.12
270.33
236.92
440.50
407.17
491.26
677.42
407.17
491.26
30233.51
30372.37
30430.25
30436.76
30710.00
30910.93
31318.10
31488.66
298.11/ 1.68
331.18
338.71/ .55
349.55
423.84/ 3.41
491.03
449.22/-6.13
328.66
236.92 (MPA 2210, EDS 1973)
440.50 (MPA 2068, EDS 1973)
407.17 (MPA 2082, EDS 1973)
491.26 (MPA 2051, EDS 1973)
476.00 (MFA 1654, EDS 1847, MFB 1720)
476.00 (MFA 1654, EDS 1847, MFB 1720)
476.00 (MFA 1654, EDS 1847, MFB 1720)
2565.08
2565.08
2565.08
72
73
74
75
236.92 (-0.05)
440.50 (-2.52)
407.17 (-16.23)
491.26 (10.51)
VL+21
NV+21
VL+21
VL+24
LDS
VSS
LDS
LDS
S
S
S
S
S.Agata di Puglia (FG)
Deliceto (FG)

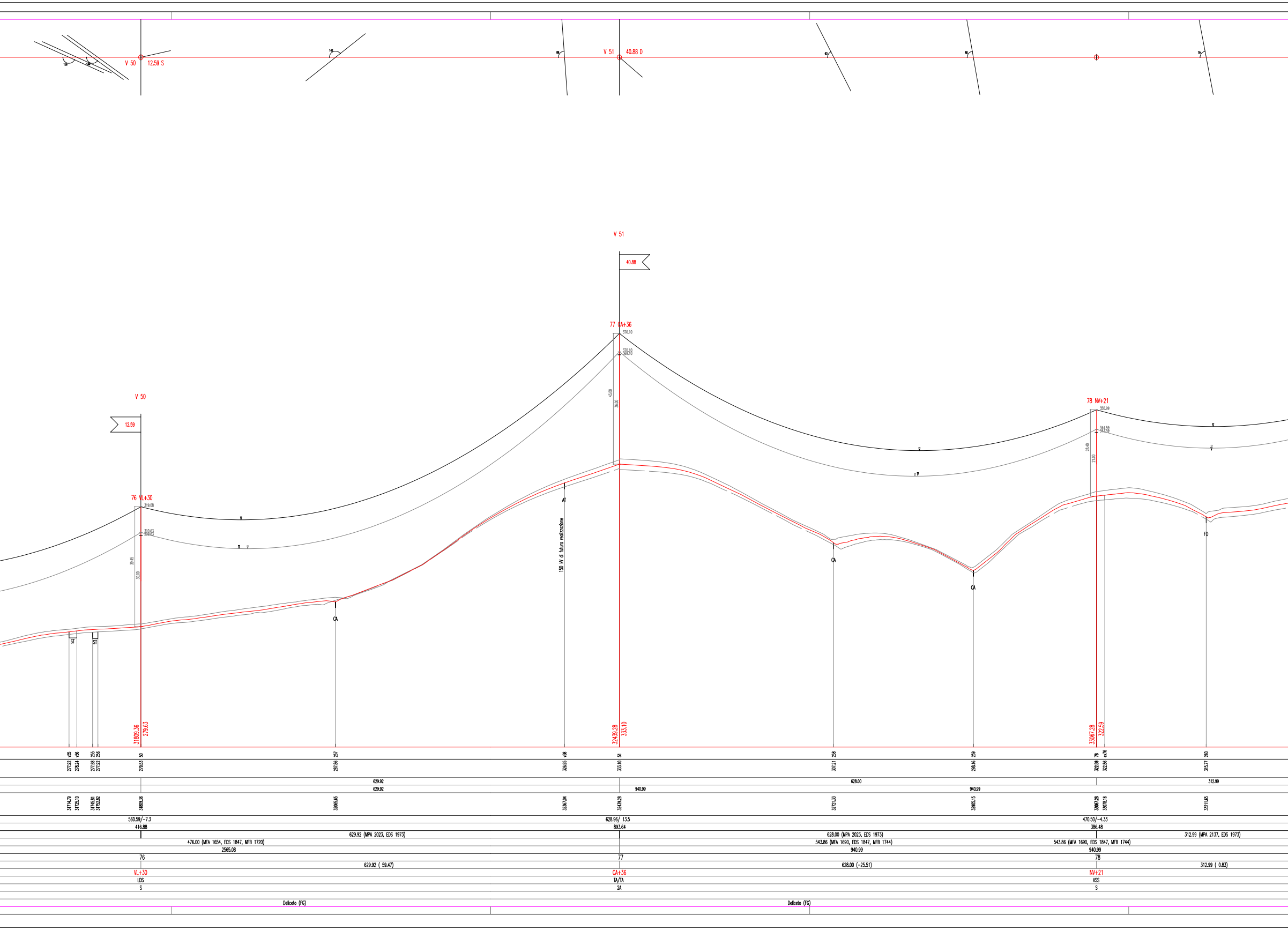
V 50
12.59 S
V 51
40.88 D
V 51
40.88
V 50
12.59
77 CA+36
376.10
370.10
369.10
43.00
36.00
76 VL+30
319.08
310.63
309.63
39.45
30.00
78 NV+21
350.99
344.59
343.59
28.40
21.00
ST
ST
CA
AT
150 kV di futuro realizzazione
CA
CA
FO
31809.36
279.63
32439.28
333.10
33067.28
322.59
ε55
ε56
255
256
50
257
ε58
51
258
259
78
εx76
260
277.92
278.24
277.68
277.92
279.63
287.96
326.95
333.10
307.21
298.16
322.59
322.86
315.77
629.92
628.00
312.99
629.92
940.99
940.99
31714.79
31725.10
31745.81
31752.82
31809.36
32065.65
32367.04
32439.28
32721.33
32905.15
33067.28
33078.16
33211.65
560.59/−7.3
628.96/ 13.5
470.50/−4.33
416.88
893.64
386.48
629.92 (MPA 2023, EDS 1973)
628.00 (MPA 2023, EDS 1973)
312.99 (MPA 2137, EDS 1973)
476.00 (MFA 1654, EDS 1847, MFB 1720)
543.86 (MFA 1690, EDS 1847, MFB 1744)
543.86 (MFA 1690, EDS 1847, MFB 1744)
2565.08
940.99
940.99
76
77
78
629.92 (59.47)
628.00 (−25.51)
312.99 (0.83)
VL+30
CA+36
NV+21
LDS
TA/TA
VSS
S
2A
S
Deliceto (FG)
Deliceto (FG)

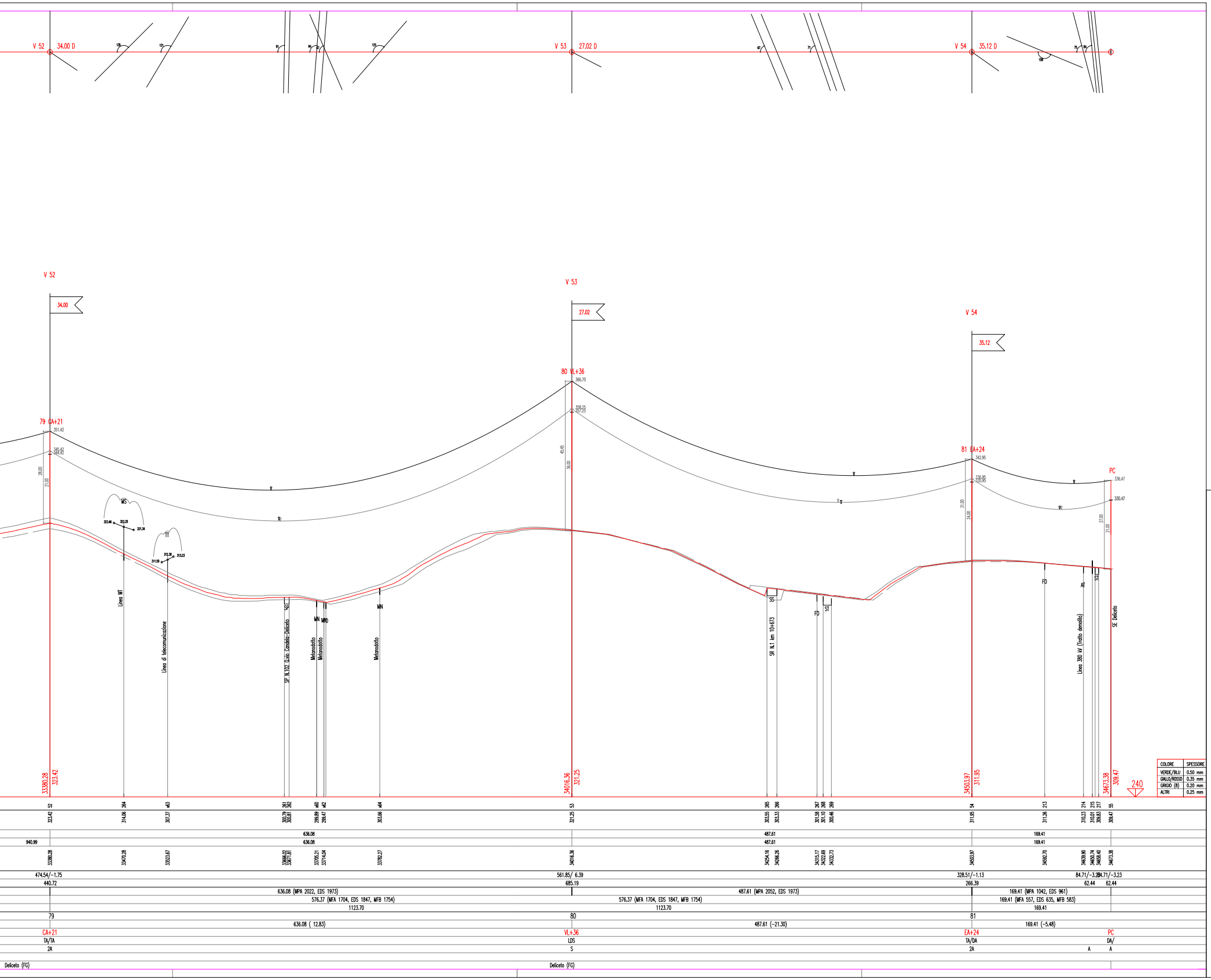
V 52
34.00 D
V 53
27.02 D
V 54
35.12 D
34.00
27.02
35.12
79 CA+21
80 VL+36
81 EA+24
PC
351.42
366.70
342.95
336.47
330.47
MS
TT
Linea MT
Linea di telecomunicazione
SP. N.102 Ocio. Candela-Deliceto
Metanodotto
Metanodotto
Metanodotto
MN
MN
MPD
SR N.1 km 10+673
SS
FD
ST
FD
AT
ST
Linea 380 kV (Tratto demolito)
SE Deliceto
33380.28
323.42
34016.36
321.25
34503.97
311.95
34673.38
309.47
240
636.08
487.61
169.41
940.99
474.54/-1.75
440.72
561.85/ 6.39
685.19
328.51/-1.13
266.39
84.71/-3.23
62.44
636.08 (MPA 2022, EDS 1973)
576.37 (MFA 1704, EDS 1847, MFB 1754)
1123.70
487.61 (MPA 2052, EDS 1973)
169.41 (MPA 1042, EDS 961)
169.41 (MFA 557, EDS 635, MFB 583)
79
80
81
636.08 (12.83)
487.61 (-21.30)
169.41 (-5.48)
CA+21
VL+36
EA+24
PC
TA/TA
LDS
TA/DA
DA/
2A
S
2A
A
A
Deliceto (FG)
Deliceto (FG)

COLORE	SPESSORE
VERDE/BLU	0.50 mm
GIALLO/ROSSO	0.35 mm
GRIGIO (8)	0.20 mm
ALTRI	0.25 mm

n° 7947

REVISIONI					
01	31/03/2014	Agg. Pic n°69	E.Tapolin ING-REA-PRI-CS	N.Speranza ING-REA-PRI-CS	R.Cirrincione ING-REA-PRI-CS
00	15/06/2011	EMISSIONE PER PTO	L. Zuccolo STUDIO ZUCCOLO	S. Madonna SRI-PRI NA	P. Paterno SRI-PRI NA
N.	DATA	DESCRIZIONE	ELABORATO	VERIFICATO	APPROVATO

TIPOLOGIA DELL'ELABORATO	CODIFICA DELL'ELABORATO
profilo planoaltimetrico	LEFR10015BGL00166

Terna

PROGETTO	TITOLO
wbs: TE-FR-10-015	Elettrodotto 380 kV ST "S.E. Bisaccia-S.E. Deliceto" e opera connessa Profilo planoaltimetrico Sost. n. 69 - S.E. Deliceto
RICAVATO DAL DOC. TERNA	
CLASSIFICAZIONE DI SICUREZZA	

NOME DEL FILE	SCALA CAD	FORMATO	SCALA	FOGLIO
LEFR10015BGL00166_01.dwg	1 unità =	3850 x 650	1:2000 / 1:500	1 / 1

Questo documento contiene informazioni di proprietà Terna S.p.A. e deve essere utilizzato esclusivamente dal destinatario in relazione alle finalità per le quali è stato ricevuto. E' vietata qualsiasi forma di riproduzione o di divulgazione senza l'esplicito consenso di Terna S.p.A.

This document contains information proprietary to Terna S.p.A. and it will have to be used exclusively for the purposes for which it has been furnished. Whichever shape of spreading or reproduction without the written permission of Terna S.p.A. is prohibit.