PROVINCIA DI FOGGIA

Comune di S. AGATA DI PUGLIA F.12

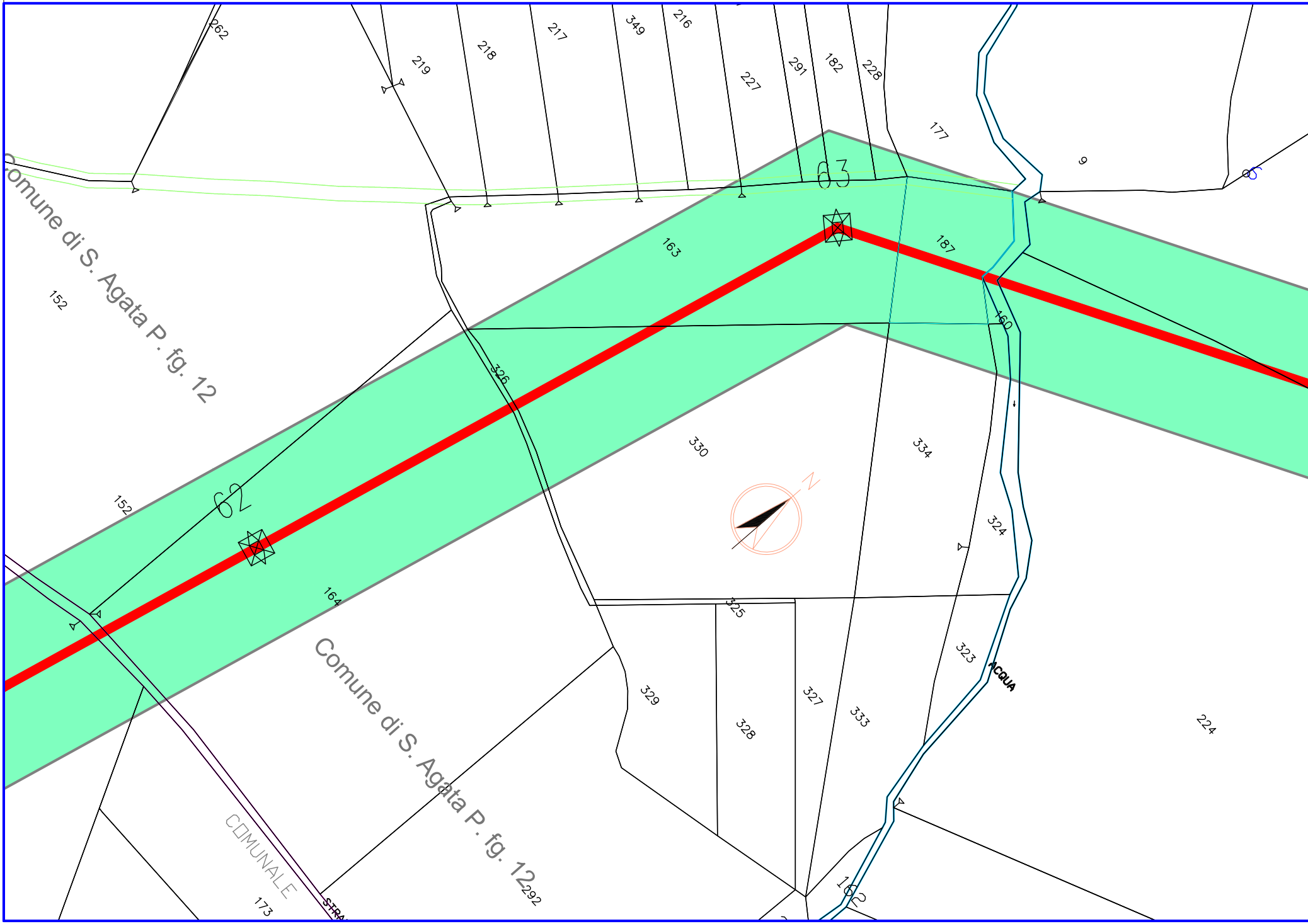

262
219
218
217
349
216
227
291
182
228
177
9
63
163
187
Comune di S. Agata P. fg. 12
152
152
62
326
160
330
334
N
324
164
325
323
ACQUA
329
327
333
328
224
Comune di S. Agata P. fg. 12
292
COMUNALE
173
STRA
162

Comune di S. AGATA DI PUGLIA F.12

PROVINCIA DI FOGGIA

Comune di S. AGATA DI PUGLIA F.12

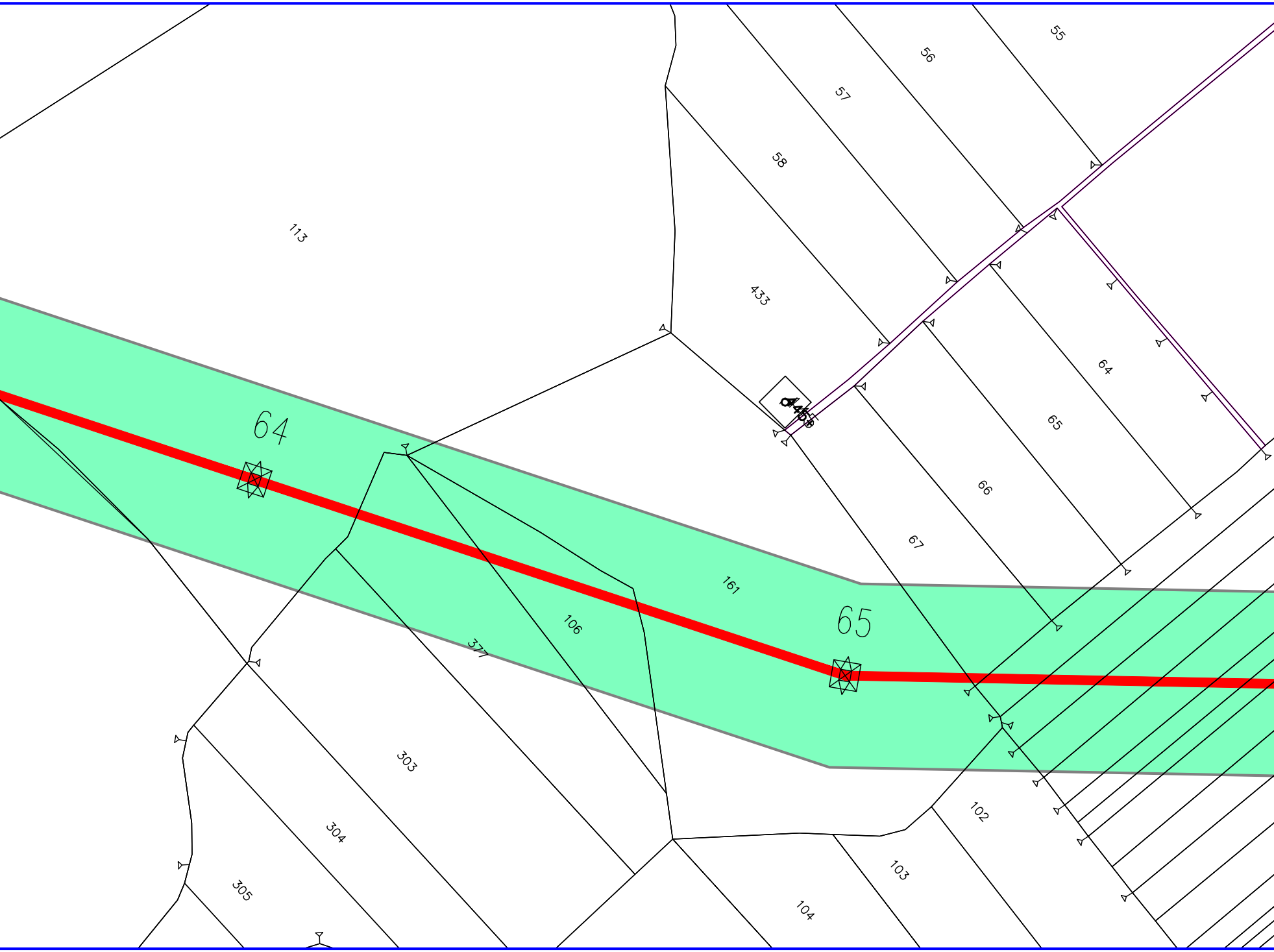
55
56
57
58
113
433
64
65
66
67
161
106
377
303
304
305
102
103
104
64
65

Comune di S. AGATA DI PUGLIA F.12

PROVINCIA DI FOGG

Comune di S. AGATA DI PUGLIA F.12

Comune di S. AGATA DI PUGLIA F.11

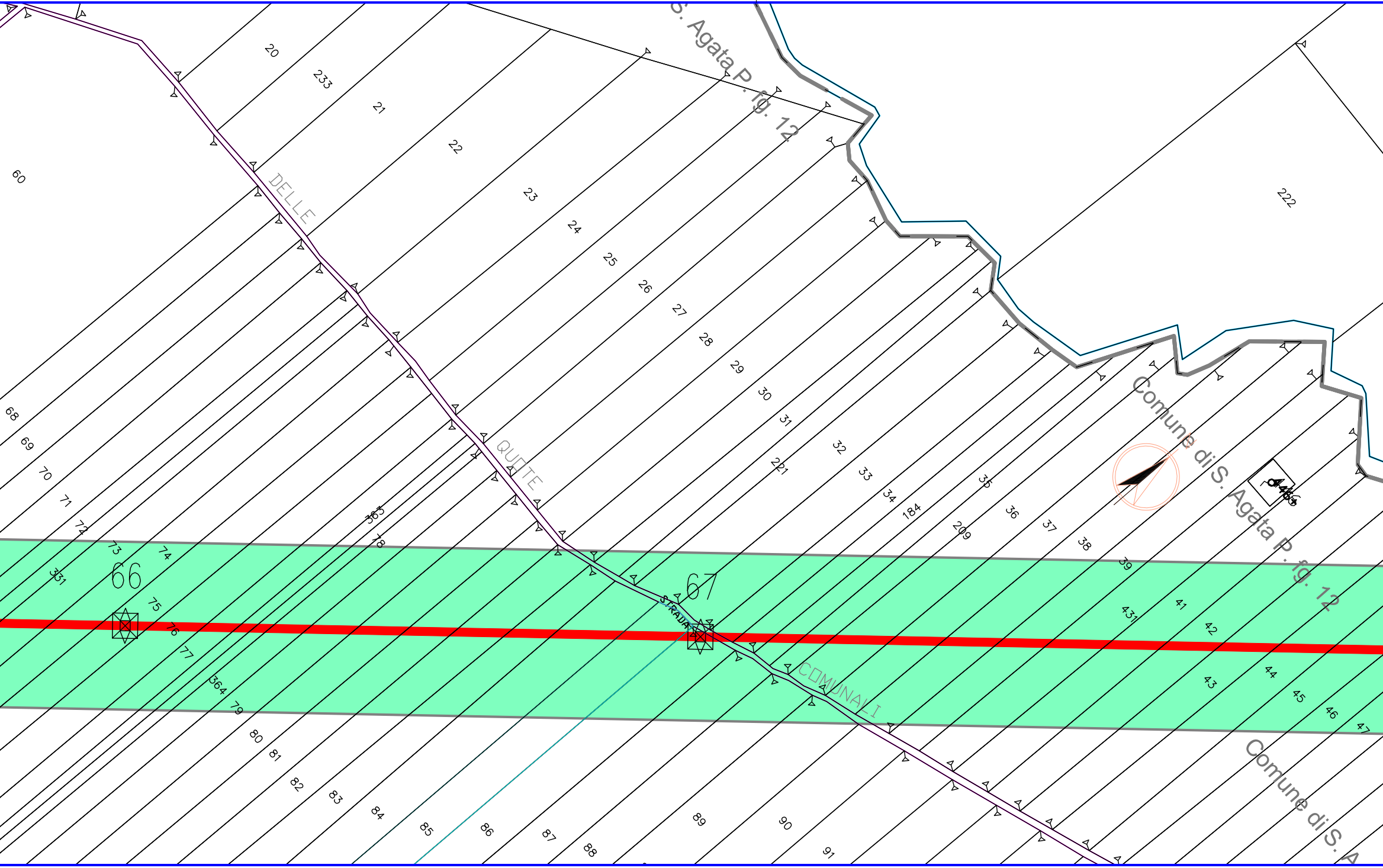
S. Agata P. fg. 12
DELLE
QUOTE
STRADA
COMUNALI
Comune di S. Agata P. fg. 12
Comune di S. A
66
67
20
233
21
22
23
24
25
26
27
28
29
30
31
32
33
34
184
209
35
36
37
38
39
431
41
42
43
44
45
46
47
221
222
60
68
69
70
71
72
73
74
331
75
76
77
364
79
80
81
82
83
84
85
86
87
88
89
90
91
78

Comune di

IA

Comune di S. AGATA DI PUGLIA F.11

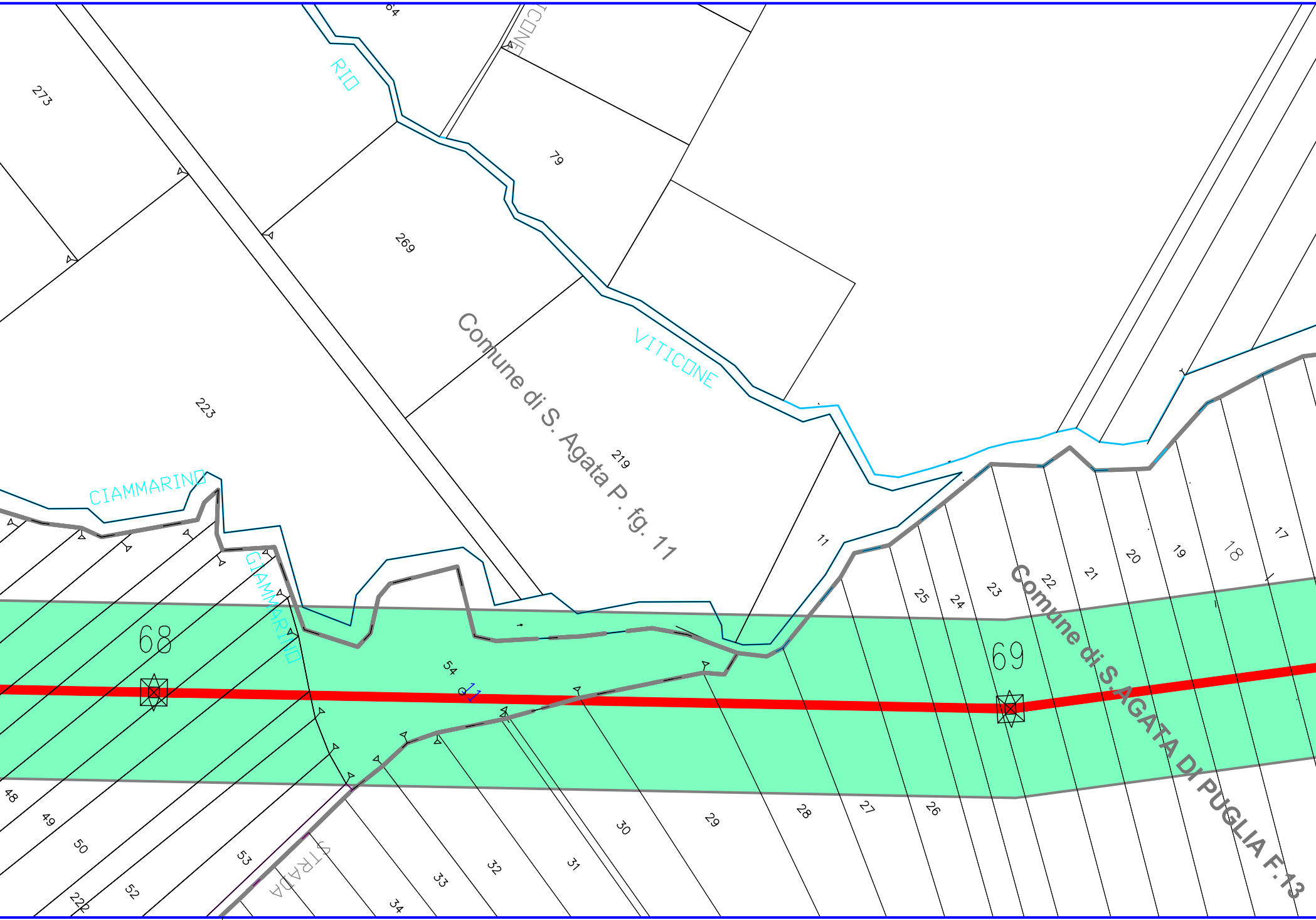

64
RIO
273
79
269
223
219
CIAMMARINO
GIAMMARINO
VITICONE
Comune di S. Agata P. fg. 11
68
69
54
11
17
18
19
20
21
22
23
24
25
26
27
28
29
30
31
32
33
34
48
49
50
52
53
222
STRADA
Comune di S.AGATA DI PUGLIA F.13

S. AGATA DI PUGLIA F.12

Comune di S. AGATA DI PUGLIA F.13

PROVINCIA DI FOGGIA

Comune di S. AGATA DI PUGLIA F.11

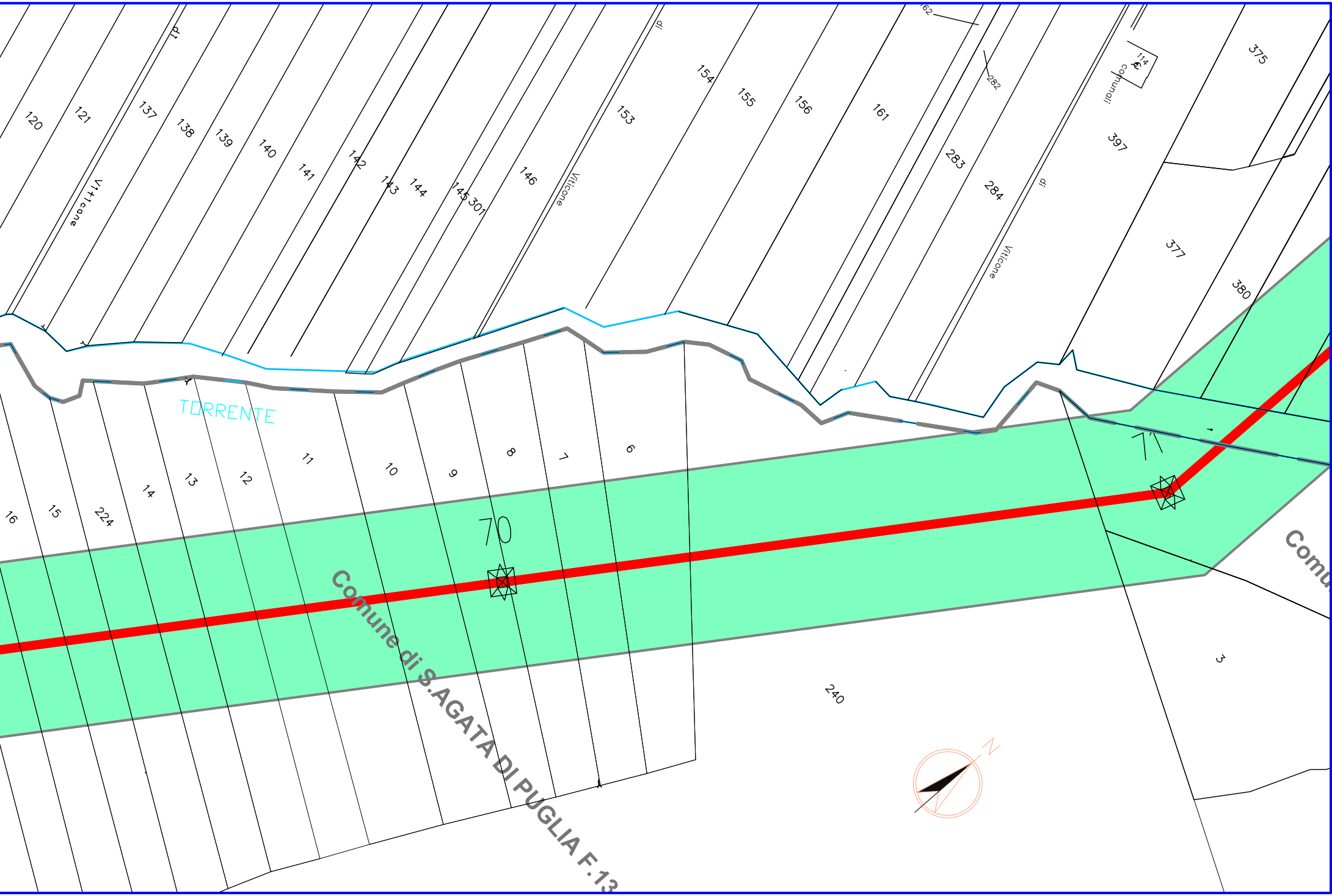
120
121
137
138
139
140
141
142
143
144
145
301
146
153
154
155
156
161
283
284
282
114
397
375
377
380
Viticone
Viticone
Viticone
di
di
comunali
TORRENTE
16
15
224
14
13
12
11
10
9
8
7
6
70
240
3
Comune di S.AGATA DI PUGLIA F.13
Comu
N

Comune di S. AGATA DI PUGLIA F.13

PROVINCIA DI FOGGIA

S. AGATA DI PUGLIA F.13

Comune di S. AGATA DI PUGLIA F.11

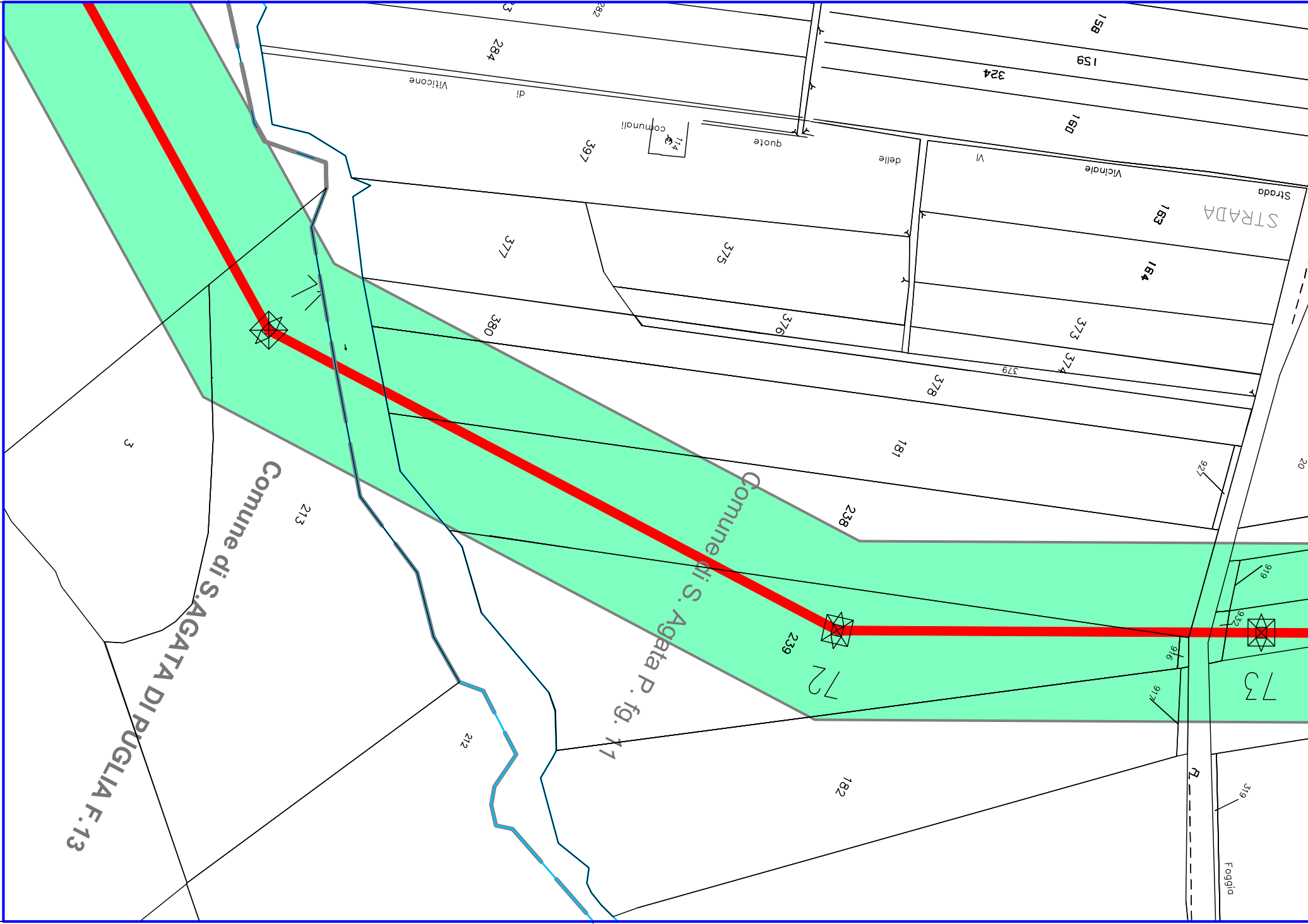
282
284
158
159
324
Viticone
di
comunali
114
quota
delle
Vi
Vicinale
Strada
STRADA
160
397
163
377
375
164
71
380
376
373
374
379
378
181
3
Comune di S.AGATA DI PUGLIA F.13
213
Comune di S. Agata P. fg. 11
238
927
20
919
932
239
916
72
73
917
212
182
319
Foggia

Comune di S. AGATA DI PUGLIA F.13

Comune di S. AGATA DI PUGLIA F.11

PROVINCIA DI FOGGIA

Comune di S. AGATA DI PUGLIA F.11 | Comune di DELICETO F.43

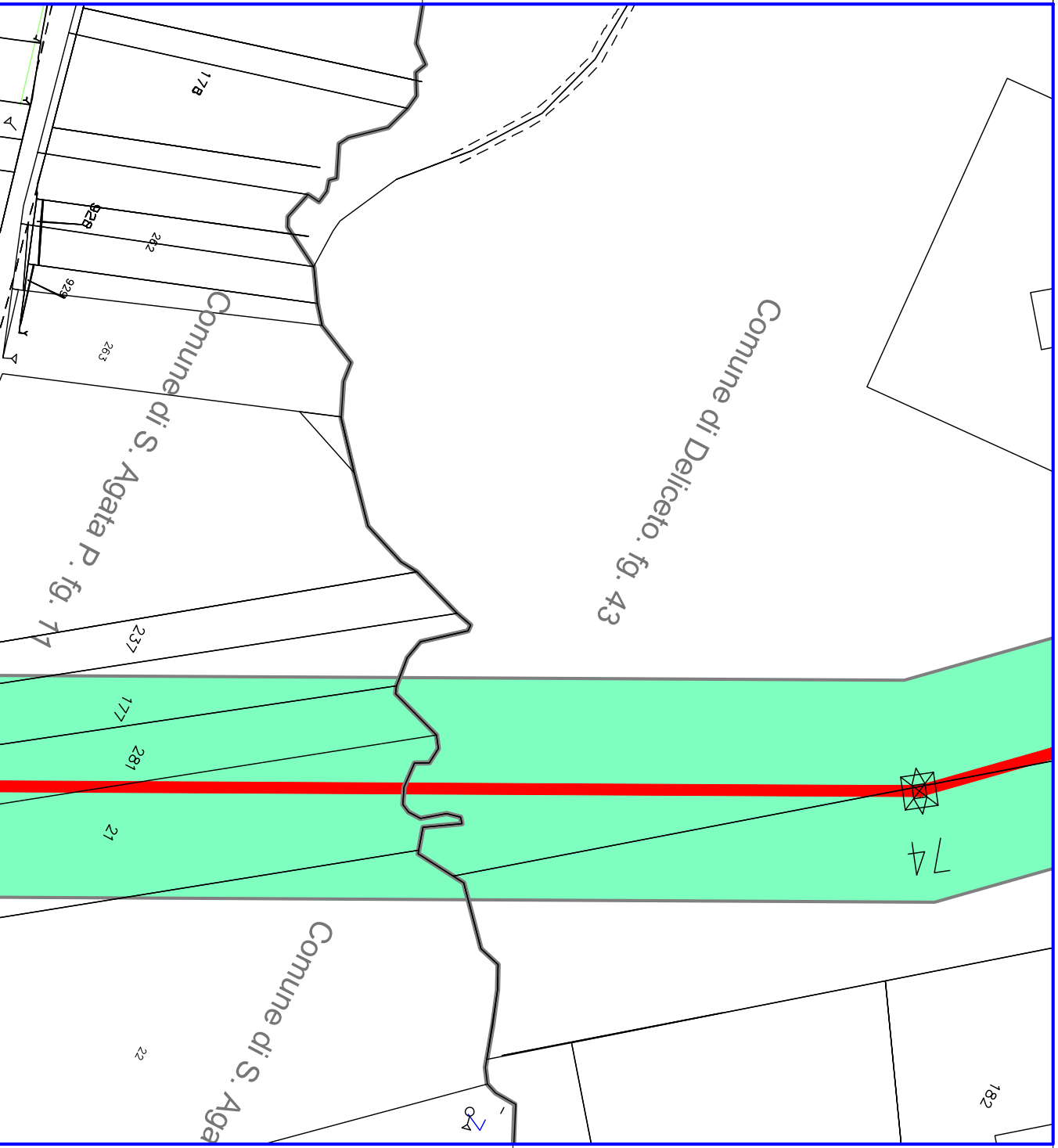
178
928
282
929
263
Comune di S. Agata P. fg. 11
Comune di Deliceto fg. 43
237
177
281
21
74
22
Comune di S. Aga
182

Comune di S. AGATA DI PUGLIA F.11 | Comune di DELICETO F.43

LEGENDA

🟥	Asse tracciato elettrodotto aereo 380 kV in PROGETTO
🟦	Asse tracciato elettrodotto aereo 150 kV in PROGETTO
-·-·-·	Asse tracciato elettrodotto aereo 150 kV ESISTENTE
🟩	Area potenzialmente impegnata
XX	Numero di Riferimento Sostegno
⊠	Sostegno non in scala
☐	Area Stazioni Elettriche di Bisaccia e di Deliceto ESISTENTI

REVISIONI

01	31/03/2014	Aggiornamento Tracciato Pic.45-69	L. Zuccolo Studio Zuccolo TV
00	15/06/2011	EMISSIONE PER PTO	L. Zuccolo Studio Zuccolo TV
N.	DATA	DESCRIZIONE	ELABORATO

TIPOLOGIA DELL'ELABORATO	CODIFICA DELL'ELABORATO
Planimetria catastale	DEFR10015BGL00148

PROGETTO	TITOLO
wbs :TE-FR-10-015	Elettrodotto 380 kV ST "S.E.Bisacci e opera connessa Planimetria catastale - Comune di San
RICAVATO DAL DOC. TERNA	
CLASSIFICAZIONE DI SICUREZZA	

NOME DEL FILE	SCALA CAD	FORMATO	SCALA
DEFR10015BGL00148_01.dwg	1 unità = 1	FF (2725x297)	1: 2.000

Questo documento contiene informazioni di proprietà Terna S.p.A. e deve essere utilizzato esclusivamente dal destinatario
stato ricevuto. E' vietata qualsiasi forma di riproduzione o di divulgazione senza l'esplicito consenso di Terna S.p.A.

This document contains information proprietary to Terna S.p.A. and it will have to be used exclusively for the purposes for w
shape of spreading or reproduction without the written permission of Terna S.p.A. is prohibit.

DOTT. ING.
ROBERTO CIRRINCIONE
Sez. A
n° 7947

E.Tapolin ING-REA-PRI-CS	R.Cirrincione ING-REA-PRI-CS
Stefano M. SRI - PRI NA	Paternò P. SRI - PRI NA
VERIFICATO	APPROVATO

ia-S.E.Deliceto"

t'Agata di Puglia

FOGLIO
2 / 2

in relazione alle finalità per le quali è

hich it has been furnished. Whichever