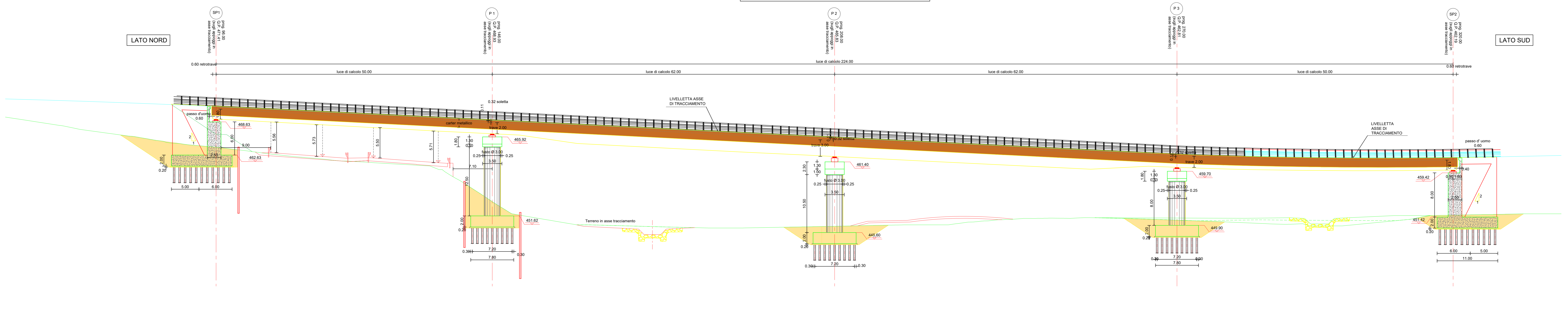


PROFLO LONGITUDINALE IN ASSE TRACCIAMENTO  
SCALA 1:250



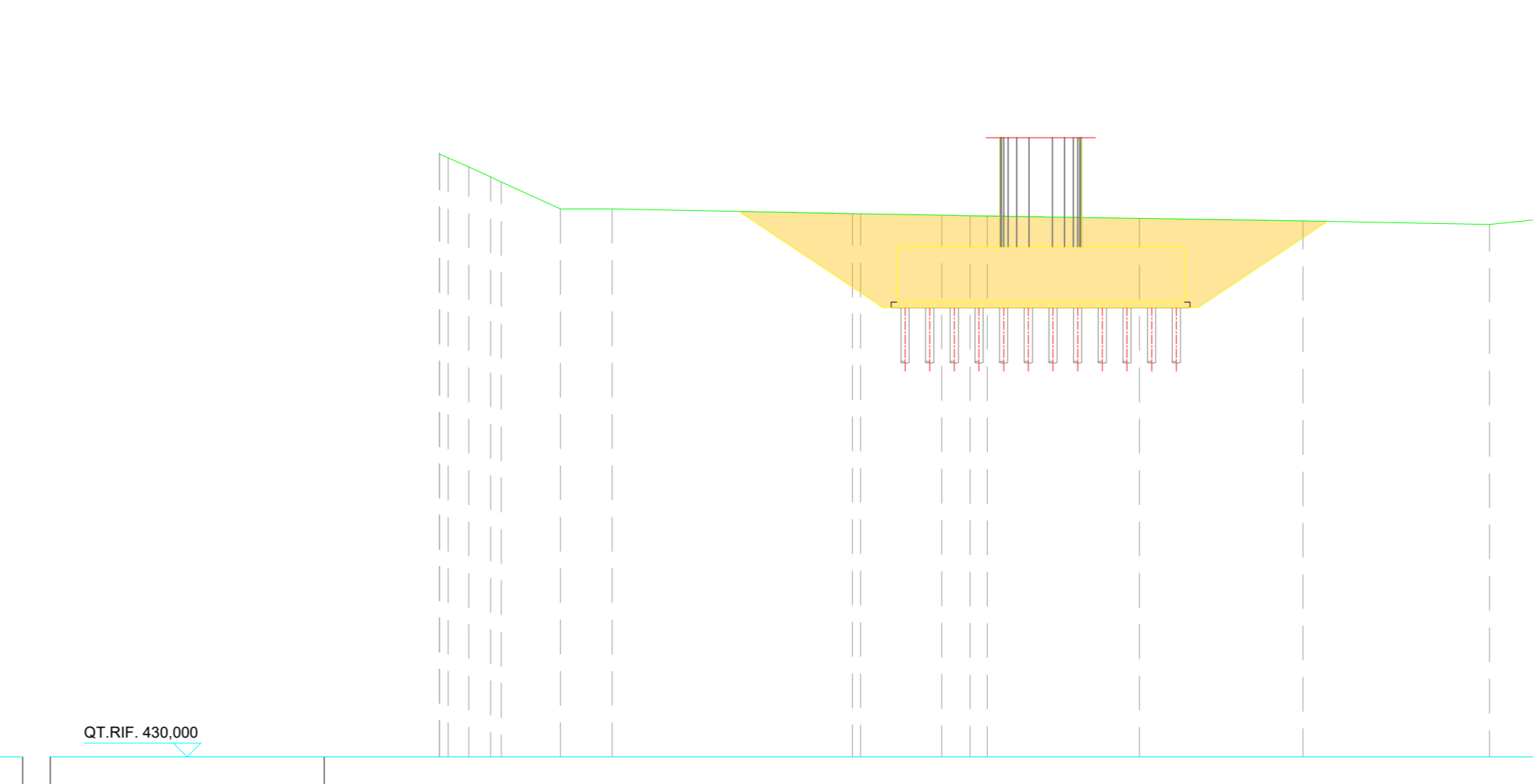
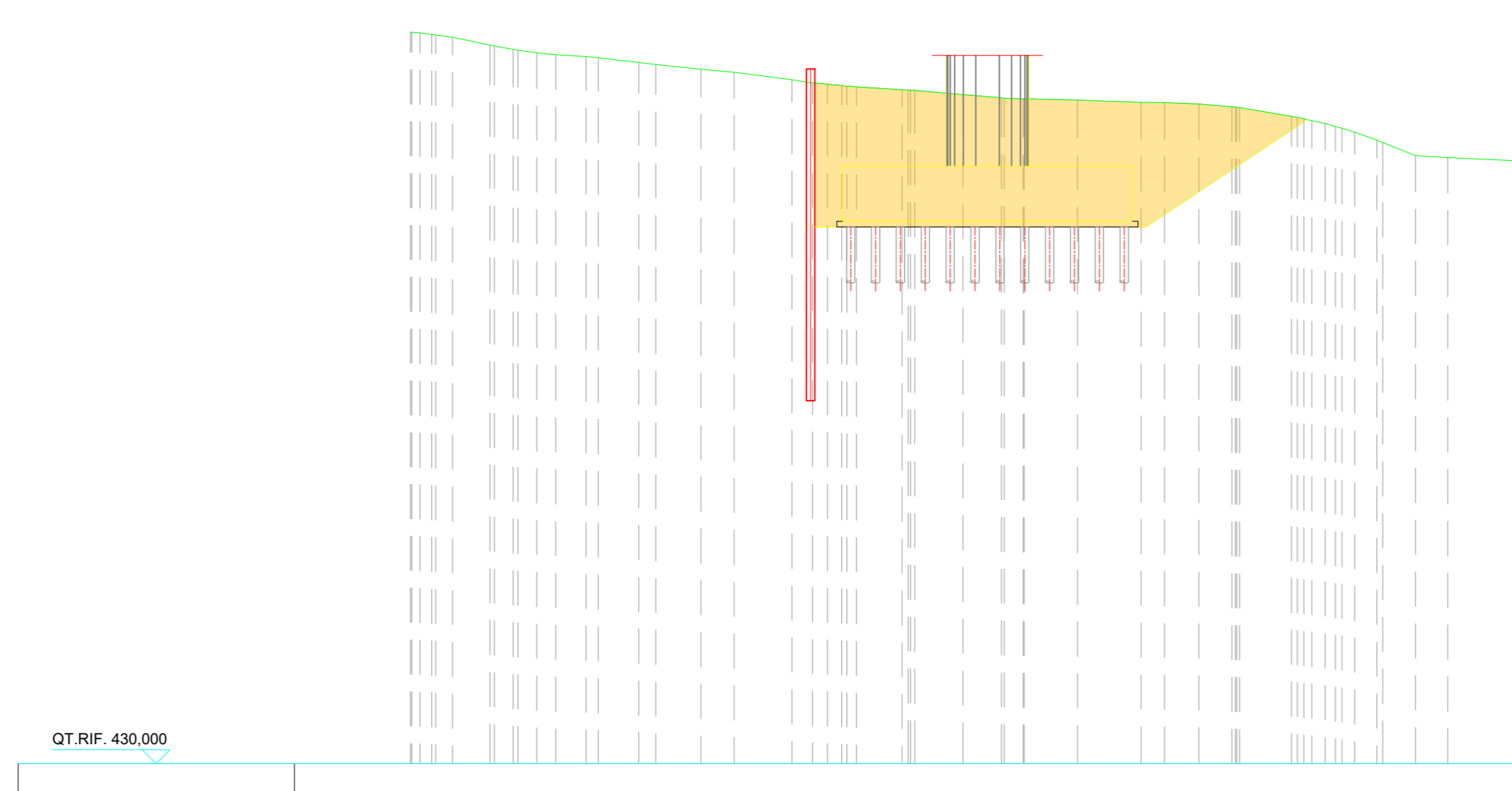
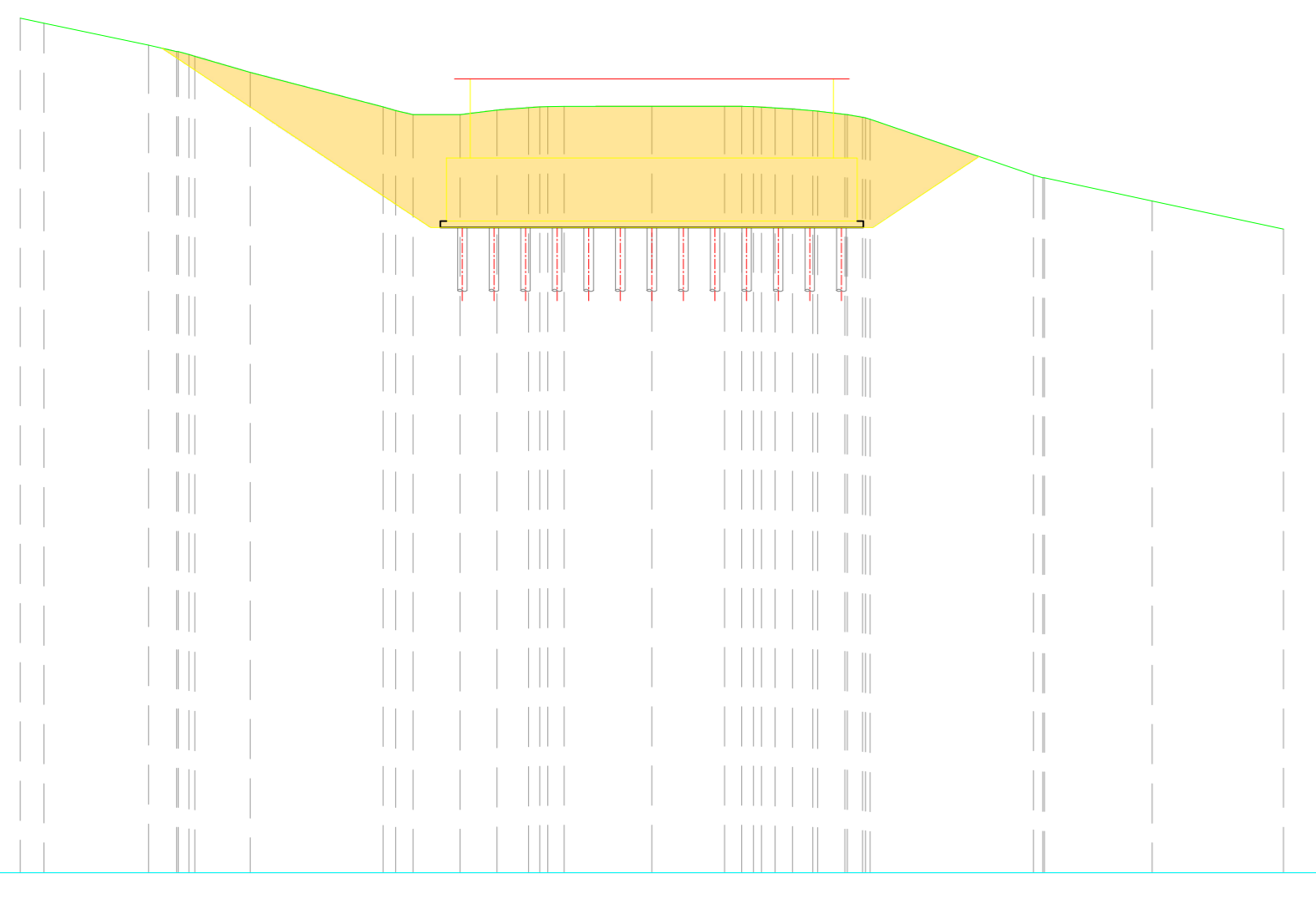
LATO NORD

LATO SUD

SPALLA SP 1 - SCAVI - SEZIONE 1  
SCALA 1:200

PILA P1 - SCAVI - SEZIONE 2  
SCALA 1:200

PILA P2 - SCAVI - SEZIONE 3  
SCALA 1:200



QT RIF. 440.000

QUOTE TERRENO														
0	10	20	30	40	50	60	70	80	90	100	110	120	130	140
0	0.00	0.00	0.00	0.00	0.00	0.00	0.00	0.00	0.00	0.00	0.00	0.00	0.00	0.00
DIST. PARZIALI TERRENO														
0	10	20	30	40	50	60	70	80	90	100	110	120	130	140
0	0.00	0.00	0.00	0.00	0.00	0.00	0.00	0.00	0.00	0.00	0.00	0.00	0.00	0.00
QUOTE PROGETTO														
0	10	20	30	40	50	60	70	80	90	100	110	120	130	140
0	0.00	0.00	0.00	0.00	0.00	0.00	0.00	0.00	0.00	0.00	0.00	0.00	0.00	0.00
DIST. PARZIALI PROGETTO														
0	10	20	30	40	50	60	70	80	90	100	110	120	130	140
0	0.00	0.00	0.00	0.00	0.00	0.00	0.00	0.00	0.00	0.00	0.00	0.00	0.00	0.00

QT RIF. 430.000

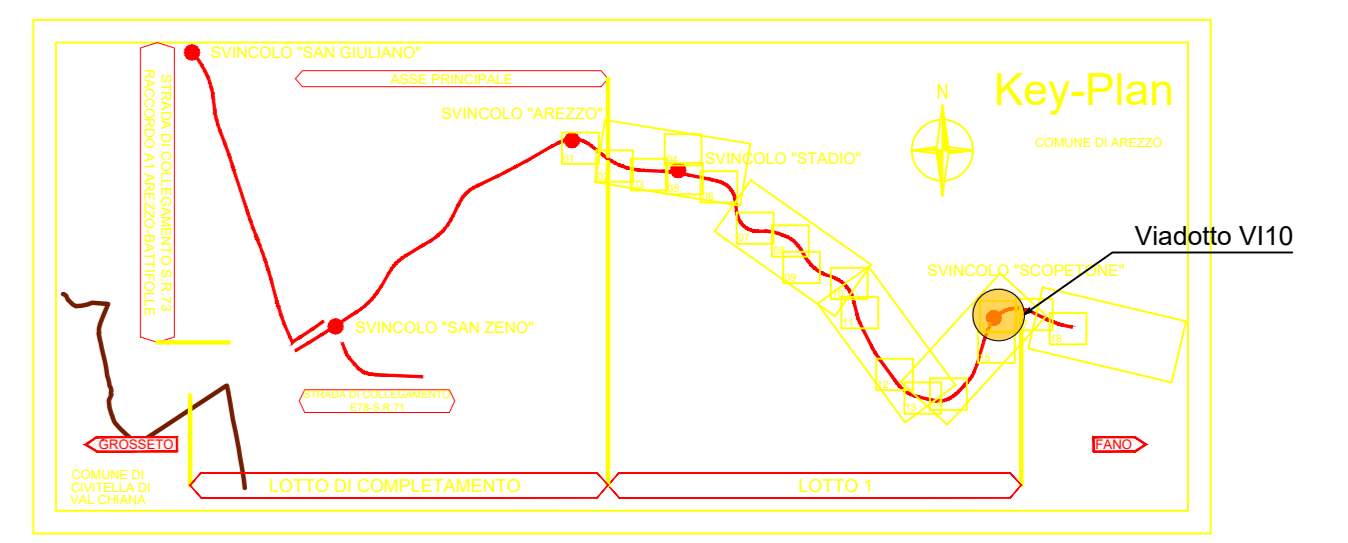
QUOTE TERRENO														
0	10	20	30	40	50	60	70	80	90	100	110	120	130	140
0	0.00	0.00	0.00	0.00	0.00	0.00	0.00	0.00	0.00	0.00	0.00	0.00	0.00	0.00
DIST. PARZIALI TERRENO														
0	10	20	30	40	50	60	70	80	90	100	110	120	130	140
0	0.00	0.00	0.00	0.00	0.00	0.00	0.00	0.00	0.00	0.00	0.00	0.00	0.00	0.00
QUOTE PROGETTO														
0	10	20	30	40	50	60	70	80	90	100	110	120	130	140
0	0.00	0.00	0.00	0.00	0.00	0.00	0.00	0.00	0.00	0.00	0.00	0.00	0.00	0.00
DIST. PARZIALI PROGETTO														
0	10	20	30	40	50	60	70	80	90	100	110	120	130	140
0	0.00	0.00	0.00	0.00	0.00	0.00	0.00	0.00	0.00	0.00	0.00	0.00	0.00	0.00

QT RIF. 430.000

QUOTE TERRENO														
0	10	20	30	40	50	60	70	80	90	100	110	120	130	140
0	0.00	0.00	0.00	0.00	0.00	0.00	0.00	0.00	0.00	0.00	0.00	0.00	0.00	0.00
DIST. PARZIALI TERRENO														
0	10	20	30	40	50	60	70	80	90	100	110	120	130	140
0	0.00	0.00	0.00	0.00	0.00	0.00	0.00	0.00	0.00	0.00	0.00	0.00	0.00	0.00
QUOTE PROGETTO														
0	10	20	30	40	50	60	70	80	90	100	110	120	130	140
0	0.00	0.00	0.00	0.00	0.00	0.00	0.00	0.00	0.00	0.00	0.00	0.00	0.00	0.00
DIST. PARZIALI PROGETTO														
0	10	20	30	40	50	60	70	80	90	100	110	120	130	140
0	0.00	0.00	0.00	0.00	0.00	0.00	0.00	0.00	0.00	0.00	0.00	0.00	0.00	0.00

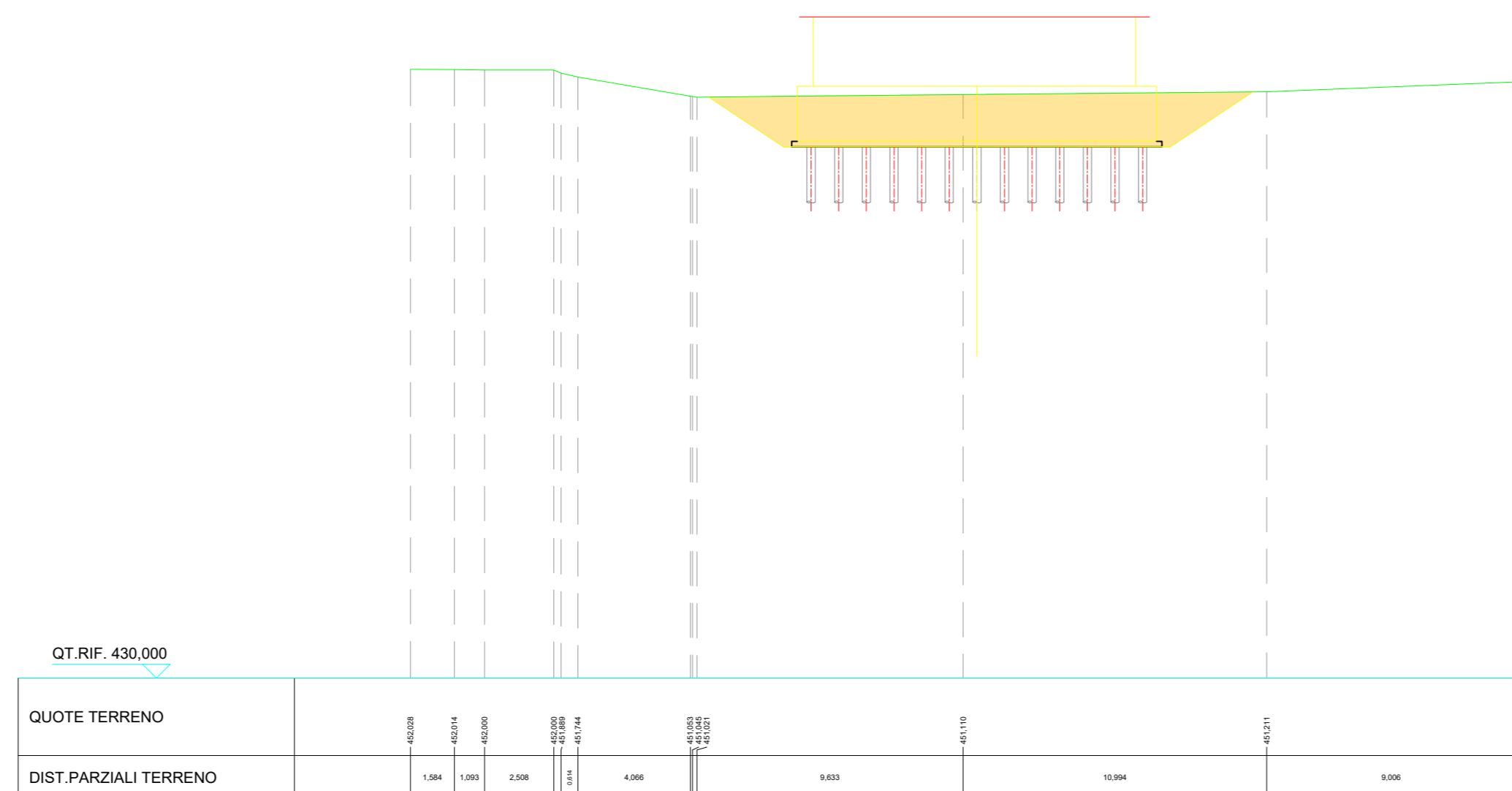
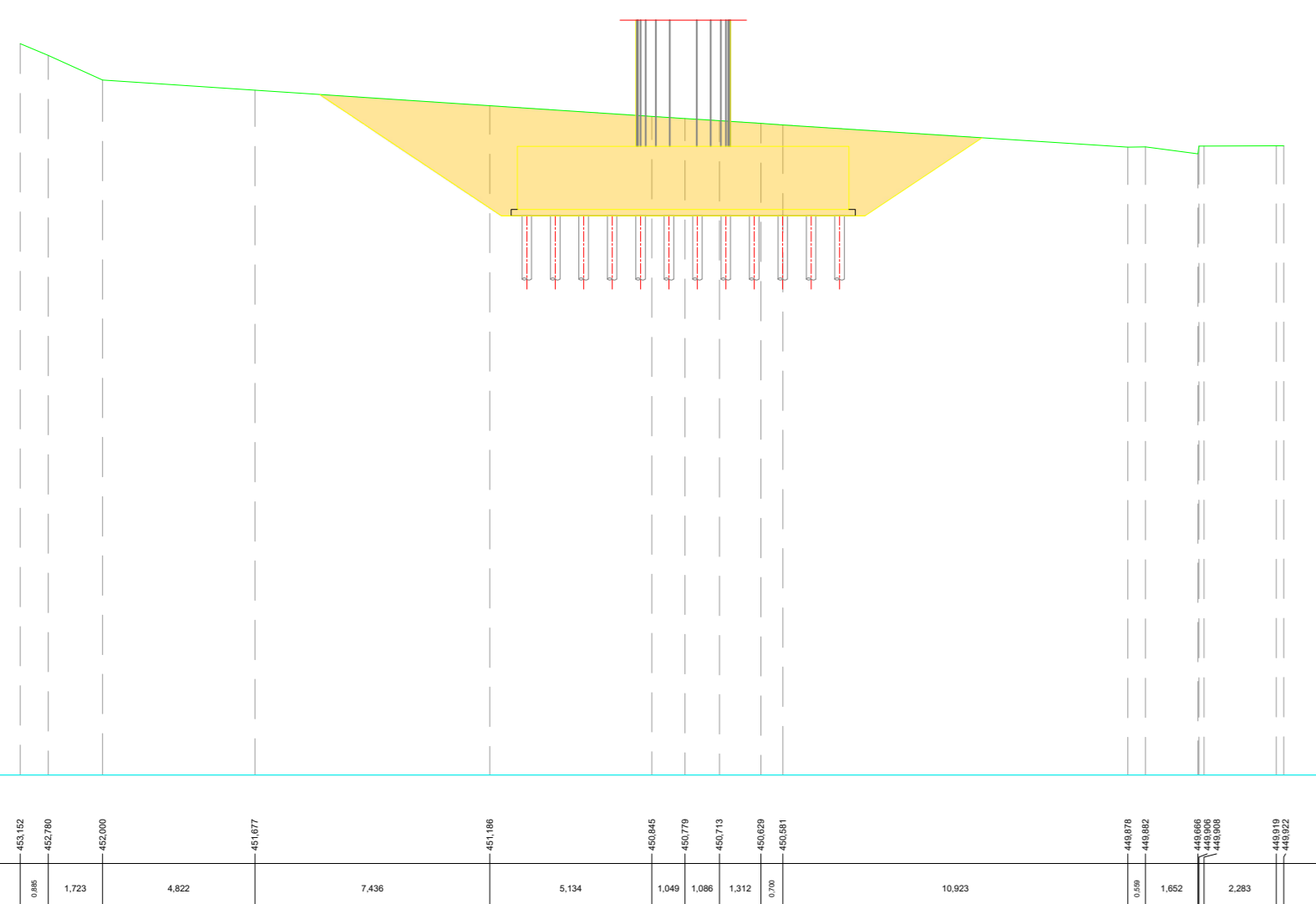
Opera	L. paratie provv. [m]	H. metropali [m]
VI10	-	-
SP 1	25.000	12.000
P1	45.000	12.000
P2	-	-
P3	-	-
SP 2	-	-

Opera	Scavo [mc]	Quota FS [m s.l.m.]
VI10	1290.697	460.430
SP 1	718.065	449.420
P2	625.777	446.400
P3	605.276	447.700
SP 2	552.901	449.220



PILA P3 - SCAVI - SEZIONE 4  
SCALA 1:200

SPALLA SP 2 - SCAVI - SEZIONE 5  
SCALA 1:200

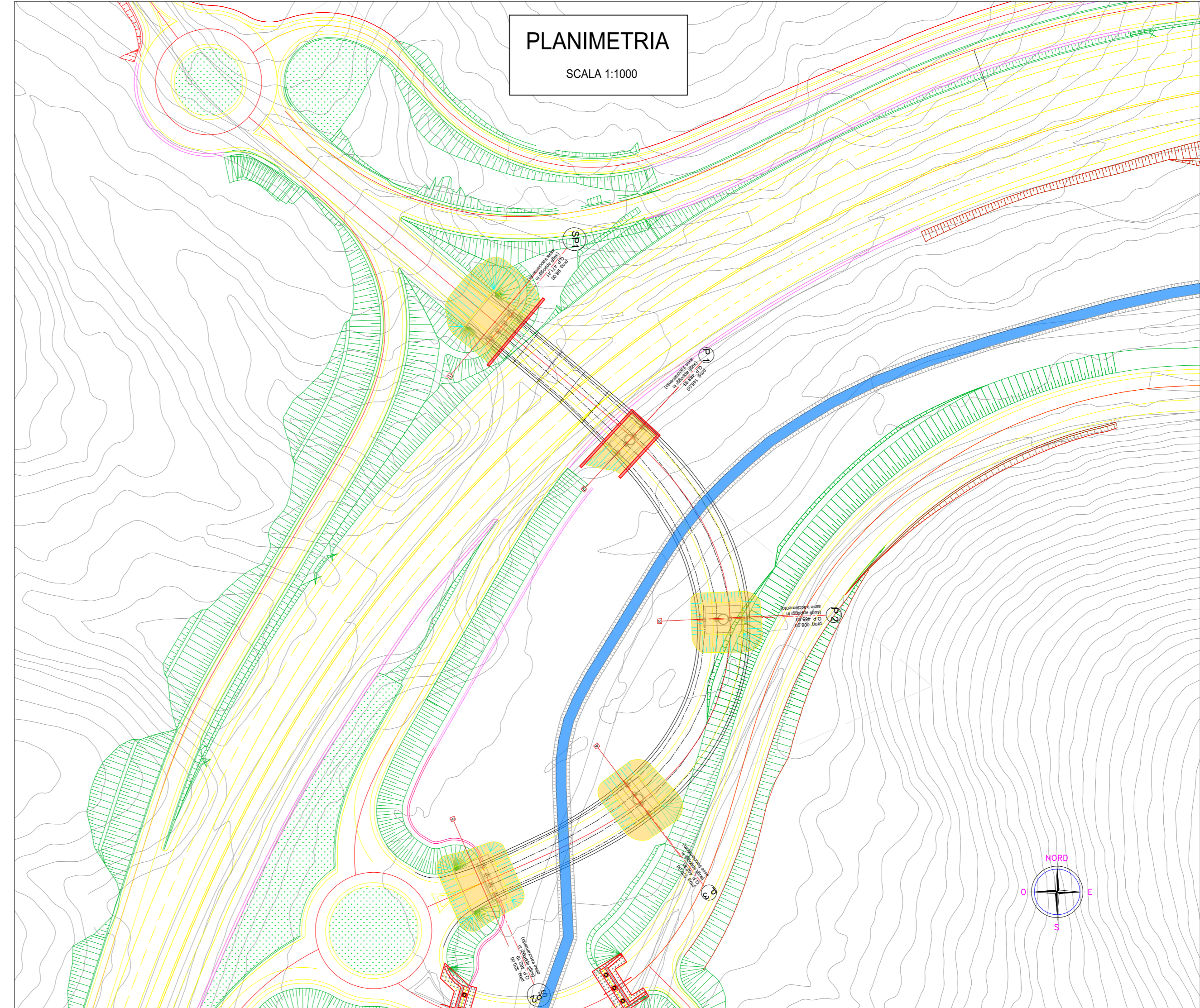


QT RIF. 430.000

QUOTE TERRENO														
0	10	20	30	40	50	60	70	80	90	100	110	120	130	140
0	0.00	0.00	0.00	0.00	0.00	0.00	0.00	0.00	0.00	0.00	0.00	0.00	0.00	0.00
DIST. PARZIALI TERRENO														
0	10	20	30	40	50	60	70	80	90	100	110	120	130	140
0	0.00	0.00	0.00	0.00	0.00	0.00	0.00	0.00	0.00	0.00	0.00	0.00	0.00	0.00
QUOTE PROGETTO														
0	10	20	30	40	50	60	70	80	90	100	110	120	130	140
0	0.00	0.00	0.00	0.00	0.00	0.00	0.00	0.00	0.00	0.00	0.00	0.00	0.00	0.00
DIST. PARZIALI PROGETTO														
0	10	20	30	40	50	60	70	80	90	100	110	120	130	140
0	0.00	0.00	0.00	0.00	0.00	0.00	0.00	0.00	0.00	0.00	0.00	0.00	0.00	0.00

QT RIF. 430.000

QUOTE TERRENO														
0	10	20	30	40	50	60	70	80	90	100	110	120	130	140
0	0.00	0.00	0.00	0.00	0.00	0.00	0.00	0.00	0.00	0.00	0.00	0.00	0.00	0.00
DIST. PARZIALI TERRENO														
0	10	20	30	40	50	60	70	80	90	100	110	120	130	140
0	0.00	0.00	0.00	0.00	0.00	0.00	0.00	0.00	0.00	0.00	0.00	0.00	0.00	0.00
QUOTE PROGETTO														
0	10	20	30	40	50	60	70	80	90	100	110	120	130	140
0	0.00	0.00	0.00	0.00	0.00	0.00	0.00	0.00	0.00	0.00	0.00	0.00	0.00	0.00
DIST. PARZIALI PROGETTO														
0	10	20	30	40	50	60	70	80	90	100	110	120	130	140
0	0.00	0.00	0.00	0.00	0.00	0.00	0.00	0.00	0.00	0.00	0.00	0.00	0.00	0.00



**Direzione Progettazione e Realizzazione Lavori**

**E78 GROSSETO - FANO**  
**Tratto Nodo di Arezzo - Selci - Lama (E45)**  
**Adeguamento a quattro corsie del tratto San Zeno - Arezzo - Palazzo del Pero, 1° lotto**

**PROGETTO DEFINITIVO** FI 508

---

**ANAS - DIREZIONE PROGETTAZIONE E REALIZZAZIONE LAVORI**

IL GEOLOGO	I PROGETTISTI SPECIALISTICI	PROGETTAZIONI ATTI:
Dott. Geol. Roberto Salvini Ordine dei geologi della Regione Lazio n. 633	Ing. Ambrogio Signorini Ordine Ingegneri Provincia di Roma n. A35111	(Mandataria)
<b>COORDINATORE PER LA SICUREZZA IN FASE DI PROGETTAZIONE</b>		
Arch. Santo Salvatore Vermiglio Ordine Architetti Provincia di Reggio Calabria n. 1270	Ing. Moreno Payfili Ordine Ingegneri Provincia di Perugia n. 0388	(Abilitante)
Ing. Matteo Romagnolo Ordine Ingegneri Provincia di Frosinone n. 2087	Ing. Antonio Ambrogio Ordine Ingegneri Provincia di Roma n. 2087	(Abilitante)
<b>VISTO IL RESP. DEL PROCEDIMENTO</b> Ing. Francesco Piani		
<b>VISTO IL RESP. DEL PROGETTO</b> Arch. Pamiel Marco Calazza		
<b>IL PROGETTISTA RESPONSABILE DELL'INTEGRAZIONE DELLE STRUTTURE SPECIALISTICHE (DPR 207/10 ART 15 COMMA 1)</b> Dott. Ing. GIORGIO GIACCI		

---

**OPERE D'ARTE MAGGIORI**  
 Svincolo "Scopetone" Rampa L  
 VI.10 - Viadotto Scopetone  
 Scavi e opere provvisori

CODICE PROGETTO	NOME FILE	REVISIONE	SCALA		
PROGETTO: DFI508 D 23	VI01VI10STRD02_B	B	vari		
D					
C					
B	Revisione a seguito istruttoria n°1. 0016028.09-01-2024	Gennaio '24	Casarini Bordugo Giubbici		
A	Emissione	Agosto '23	Casarini Bordugo Giubbici		
REV.	DESCRIZIONE	DATA	REDAITTO	VERIFICATO	APPROVATO