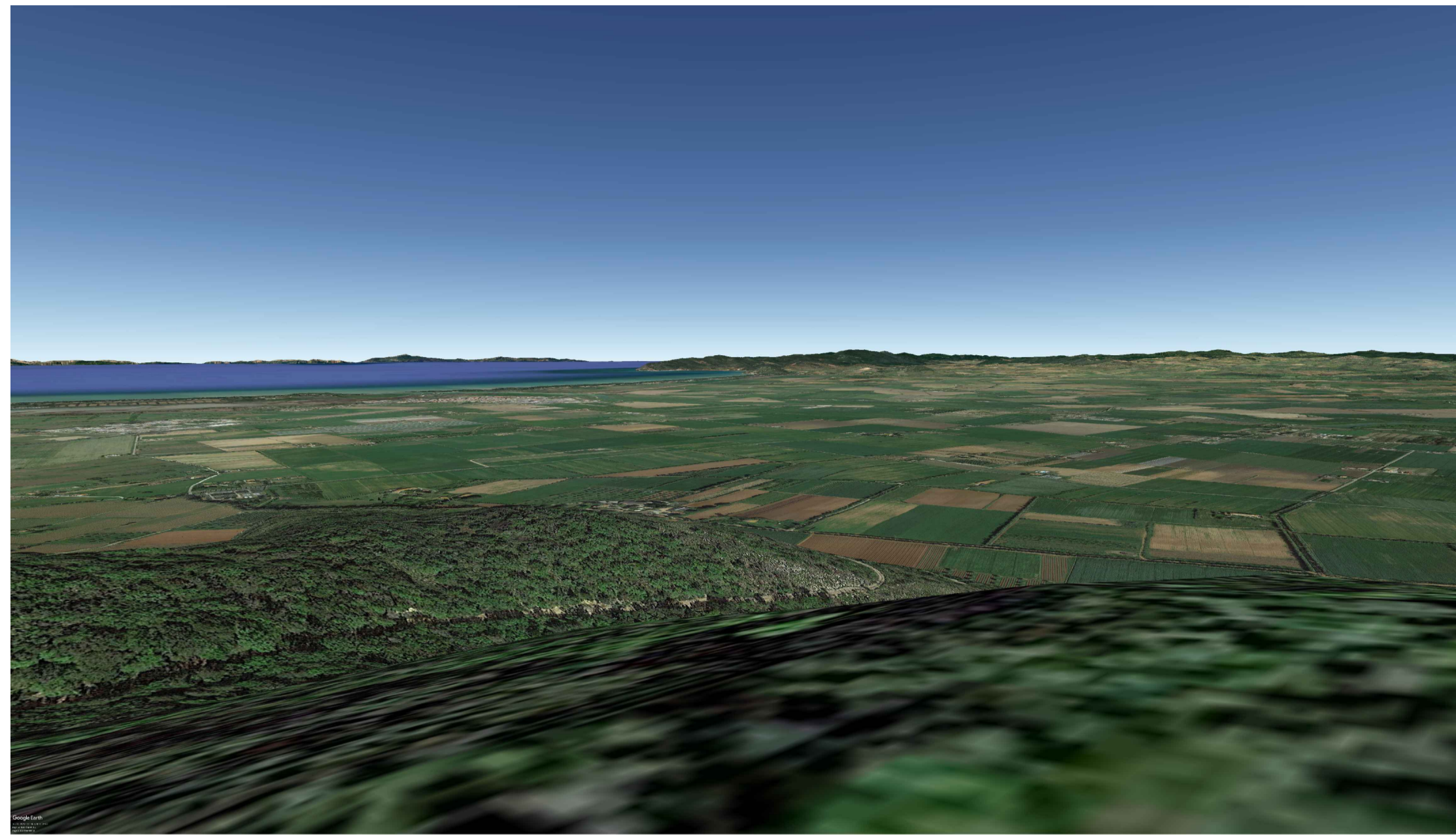
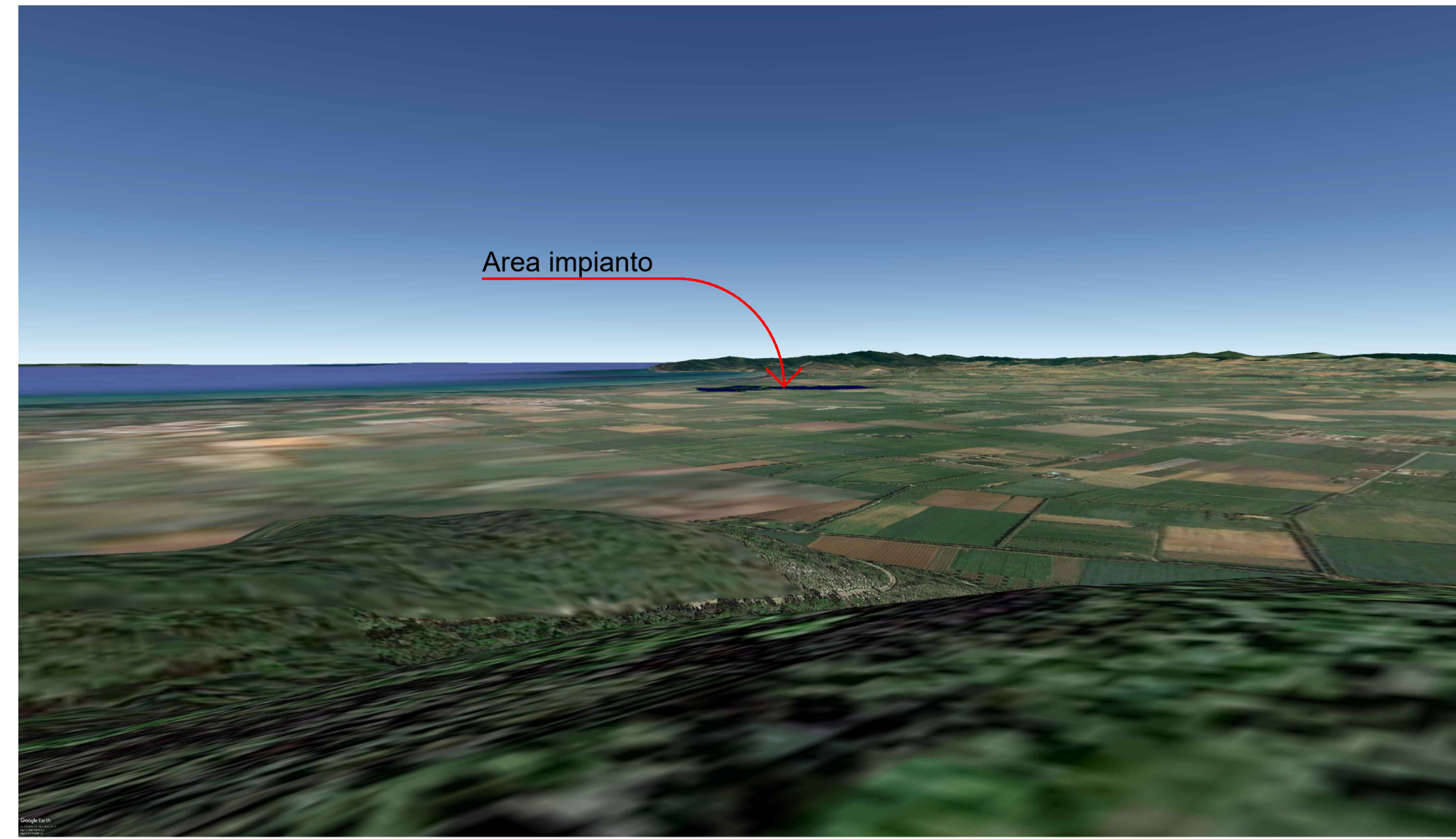



LOCALITÀ PARRINA - FOTOINSERIMENTO - STATO ATTUALE




LOCALITÀ PARRINA - FOTOINSERIMENTO - STATO DI PROGETTO



LEGENDA

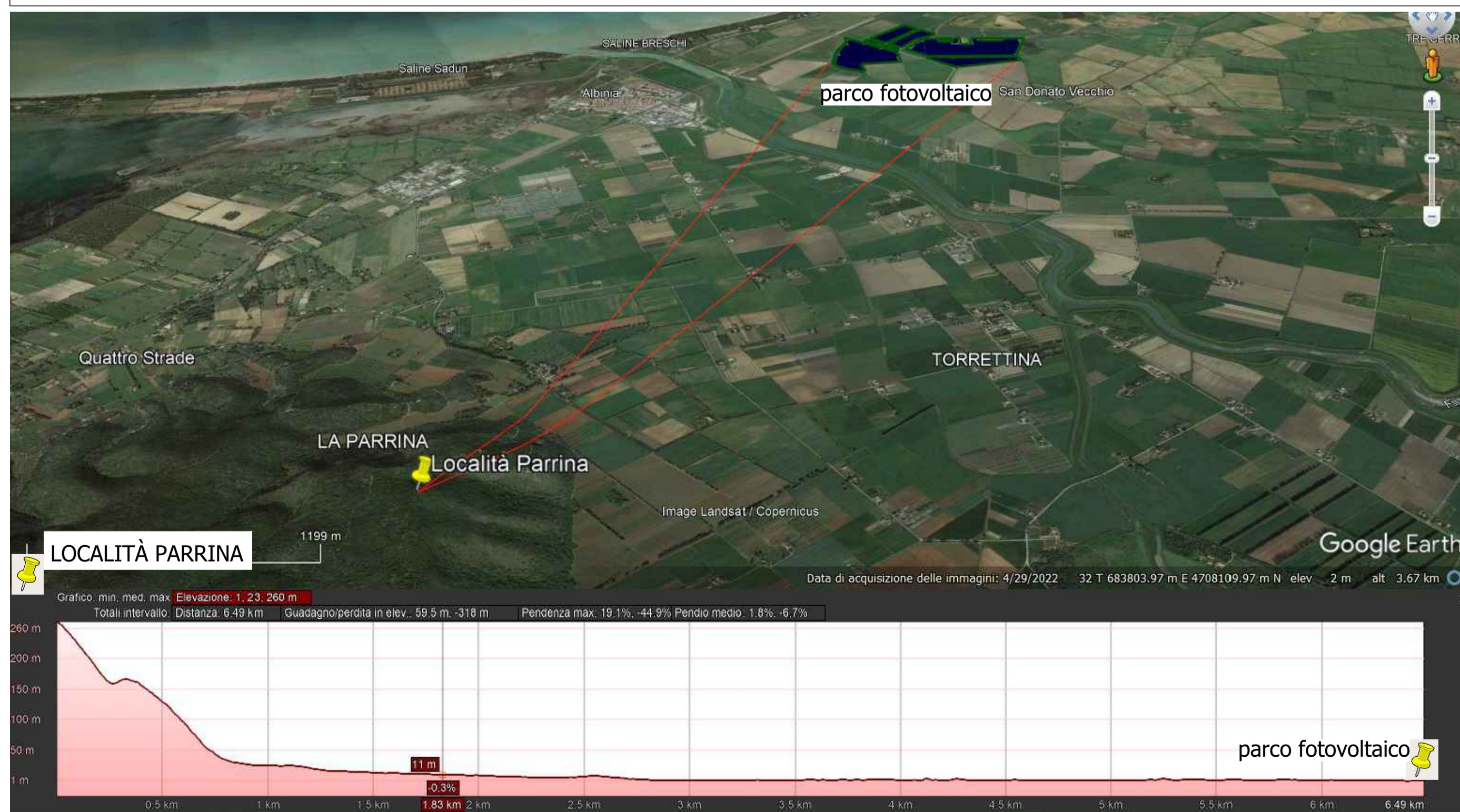


PERIMETRO AREA PARCO FOTOVOLTAICO



AREA VISIBILITA' DA PUNTO DI SCATTO

LOCALITÀ PARRINA - FOTOINSERIMENTO - ALTIMETRIA VISUALE



LOCALITÀ PARRINA - FOTOINSERIMENTO - AREE DI VISIBILITA'



PROGETTO DEFINITIVO

COMUNE DI ORBETELLO (GR)

IMPIANTO FOTOVOLTAICO CONNESSO ALLA RETE ELETTRICA PER VENDITA DI ENERGIA

DM 111-1989
LOCALITÀ PARRINA

TAVOLA: F.F1.b4.4	SCALA: VARIE	NOME FILE: 0707-A69-DEg-F.F1.b4.4_R01-00
----------------------	-----------------	---

COMMITTENTE: AIEM GREEN SRL Via C. A. d'Europa, 9/G 45100 Rovigo CF/P.IVA 01627270299	PROPRIETARI: PIRA PIETRO C.F.: PRIPTR78P26E2020 P.IVA 04048490280 Tel. 0425/1900552 email: info@progettando-srl.it	PROGETTAZIONE: PIRA MATTEO C.F.: PRIMTT82S18G088P Progettista: Dott. Ing. Dario Turolla	STUDIO AMBIENTALE H.M.R. STUDIO AMBIENTALE Piazzale Stazione, 7 350131 PADOVA (PD) P.IVA 02327500282 Tel. 0498/763688 email: hmr@hmr.t
--	--	---	---

Revisione	Data	Note	Redatto	Controllato	Approvato
00	27.09.2023	Prima emissione	AM	GG	FG
01	12.04.2024	Prima revisione	AM	GG	FG

TUTTI I DIRITTI SONO RISERVATI
Questo documento è di proprietà di Progettando s.r.l. e sullo stesso si riserva ogni diritto. Pertanto questo documento non può essere copiato, riprodotto, comunicato o divulgato ad altri o usato in qualsiasi maniera, nemmeno per fini sperimentali, senza autorizzazione scritta di Progettando s.r.l. Su richiesta dovrà essere prontamente reinviato a Progettando s.r.l.