

REGIONE PUGLIA



PROVINCIA DI FOGGIA

Comuni di :

Anzano di Puglia

Monteleone di Puglia

Sant'Agata di Puglia




PROPONENTE



IVPC S.r.l.
Sede legale : 80121 Napoli (NA) - Vico Santa Maria a Cappella Vecchia 11
Sede Operativa : 83100 Avellino - Via Circumvallazione 108
Indirizzo email ivpc@pec.ivpc.com

I.V.P.C. S.r.l.
Vico Santa Maria a Cappella Vecchia, 11
80121 Napoli

P.IVA: 01895480646



OPERA

**PROGETTO PER IL RIFACIMENTO E POTENZIAMENTO
DI UN PARCO EOLICO ESISTENTE NEI COMUNI DI ANZANO DI PUGLIA,
MONTELEONE DI PUGLIA E SANT'AGATA DI PUGLIA**

OGGETTO

TITOLO ELABORATO :

PIANO PARTICELLARE DI ESPROPRIO GRAFICO

DATA : Marzo 2024

N°/CODICE ELABORATO :

SCALA : 1:4.000

PPE_02

Tipologia : D (disegno)

Formato : A3

Lingua : ITALIANO

I TECNICI

Progettazione generale
e progettazione elettrica
Coordinamento progetto



STUDIO INGEGNERIA ELETTRICA

MEZZINA dott. ing. Antonio

Via Tiberio Solis n.128 | 71016 San Severo (FG)

Tel. 0882.228072 | Fax 0882.243651

e-mail: info@studiomezzina.net | web: www.studiomezzina.net



Consulenza
archeologica



NOSTOI s.r.l.

Dott.ssa Maria Grazia Liseno

Tel. 0972.081259 | Fax 0972.83694

E-Mail: mgliseno@nostoisrl.it

Consulenza idraulica geologica
e geotecnica

Dott. Nazario Di Lella

Tel./Fax 0882.991704 | cell. 328 3250902

E-Mail: geol.dilella@gmail.com

Consulenza
strutturale



Ing. Tommaso Monaco

Tel. 0885.429850 | Fax 0885.090485

E-Mail: ing.tommaso@studiotecnicomonaco.it

Consulenza
topografica

Geom. Matteo Occhiochiuso

Tel. 328 5615292

E-Mail: matteo.occhiochiuso@virgilio.it

Consulenza
acustica

STUDIO FALCONE
Ingegneria

Ing. Antonio Falcone

Tel. 0884.534378 | Fax. 0884.534378

E-Mail: antonio.falcone@studiofalcone.eu

Consulenza Analisi paesaggistica
e studio di impatto ambientale

Dott. Agr. Pasquale Fausto Milano

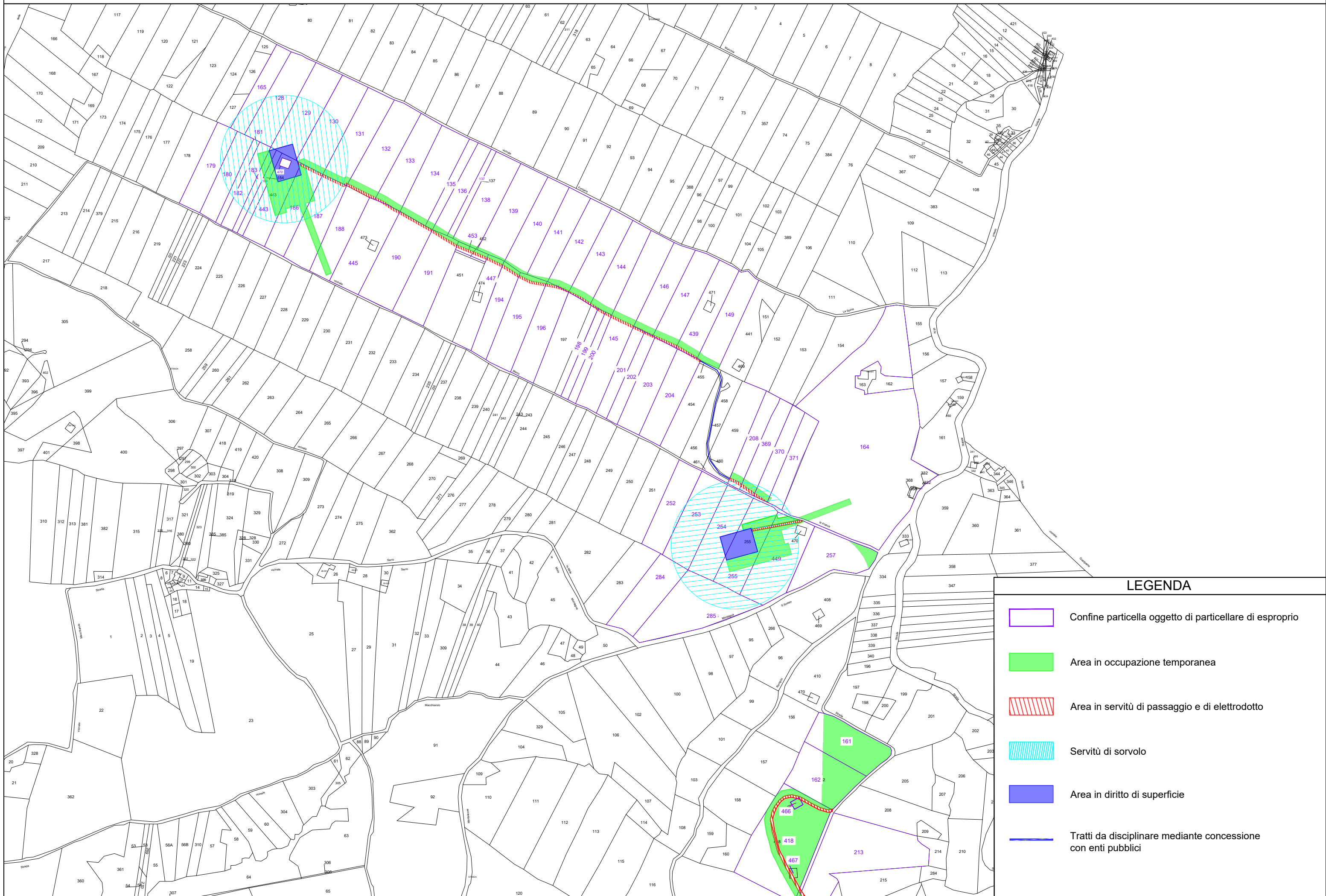
Tel. 3478880757

E-Mail: milpaf@gmail.com







02	Marzo 2024	Revisione progettuale per ottimizzazione layout	Studio Mezzina	IVPC s.r.l.
01	Luglio 2023	Rimissione progetto definitivo a seguito integrazione del Mase	Studio Mezzina	IVPC s.r.l.
00	Settembre 2022	Emissione progetto definitivo	Studio Mezzina	IVPC s.r.l.
N° REVISIONE	DATA	OGGETTO DELLA REVISIONE	ELABORAZIONE	APPROVAZIONE

Proprietà e diritto del presente documento sono riservati - la riproduzione è vietata.

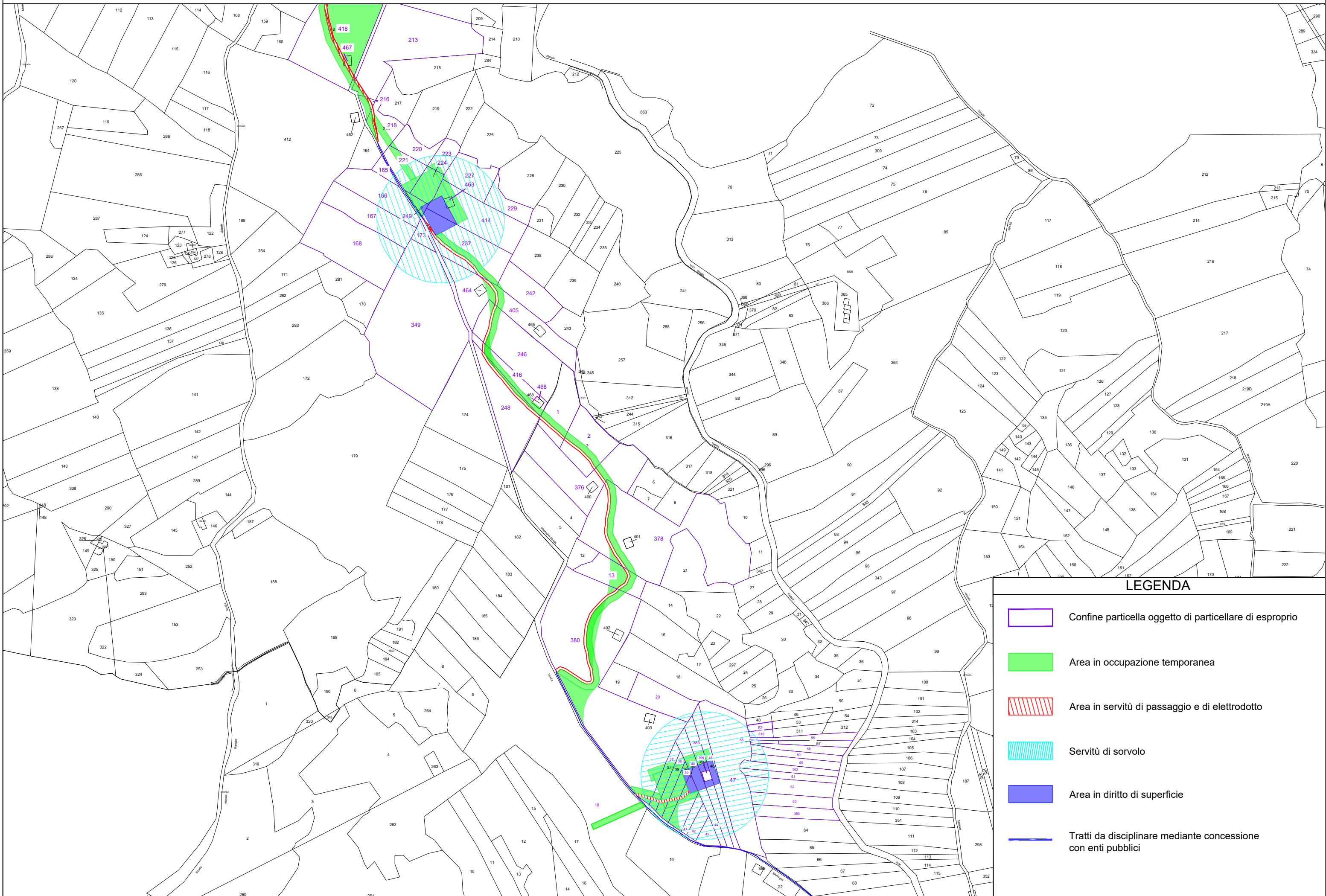
Piano particellare di esproprio su catastale - Riquadro "A" - scala 1:4.000









LEGENDA

-  Confine particella oggetto di particellare di esproprio
-  Area in occupazione temporanea
-  Area in servitù di passaggio e di elettrodotto
-  Servitù di sorvolo
-  Area in diritto di superficie
-  Tratti da disciplinare mediante concessione con enti pubblici

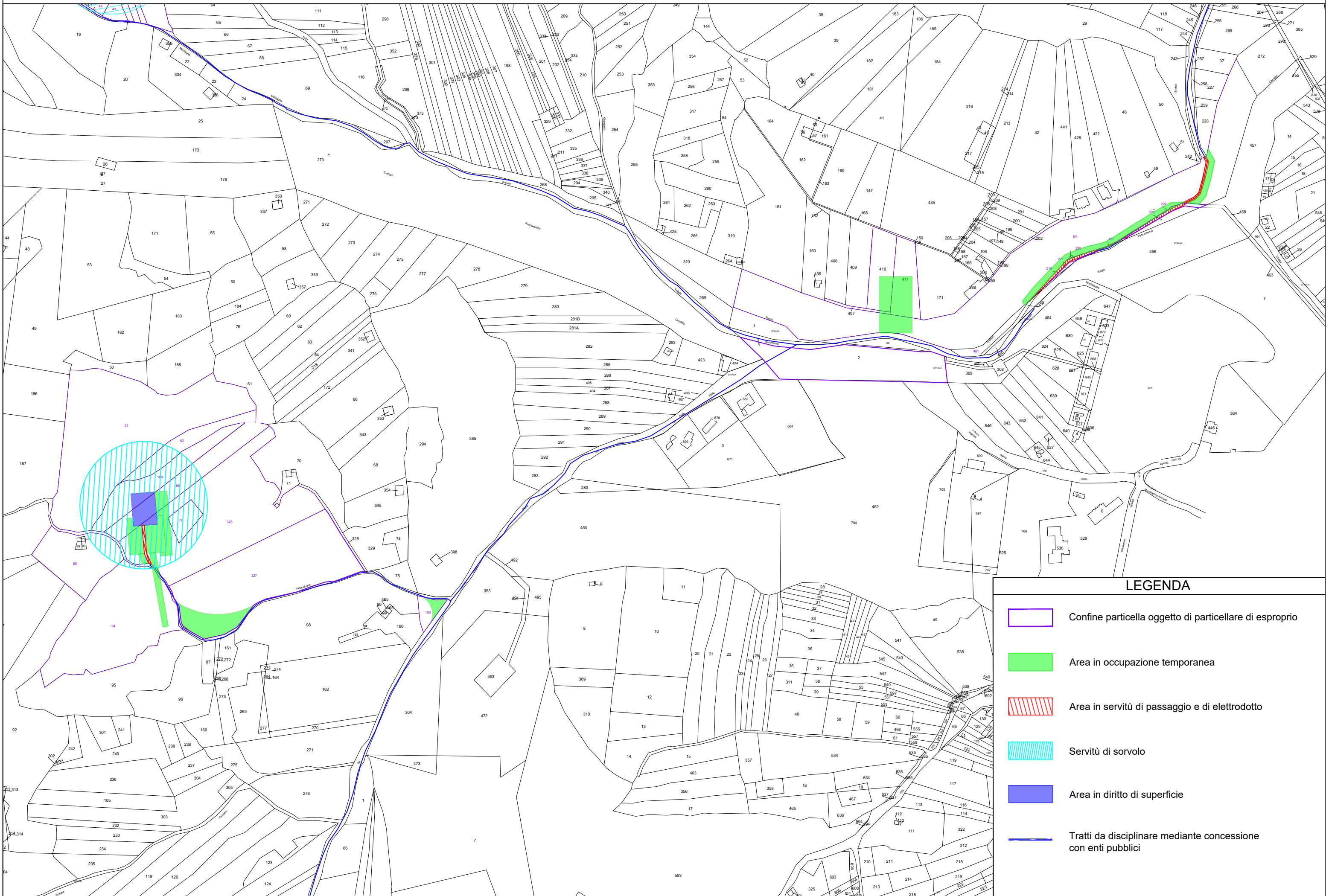
Piano particellare di esproprio su catastale - Riquadro "B" - scala 1:4.000









LEGENDA

-  Confine particella oggetto di particellare di esproprio
-  Area in occupazione temporanea
-  Area in servitù di passaggio e di elettrodotto
-  Servitù di sorvolo
-  Area in diritto di superficie
-  Tratti da disciplinare mediante concessione con enti pubblici

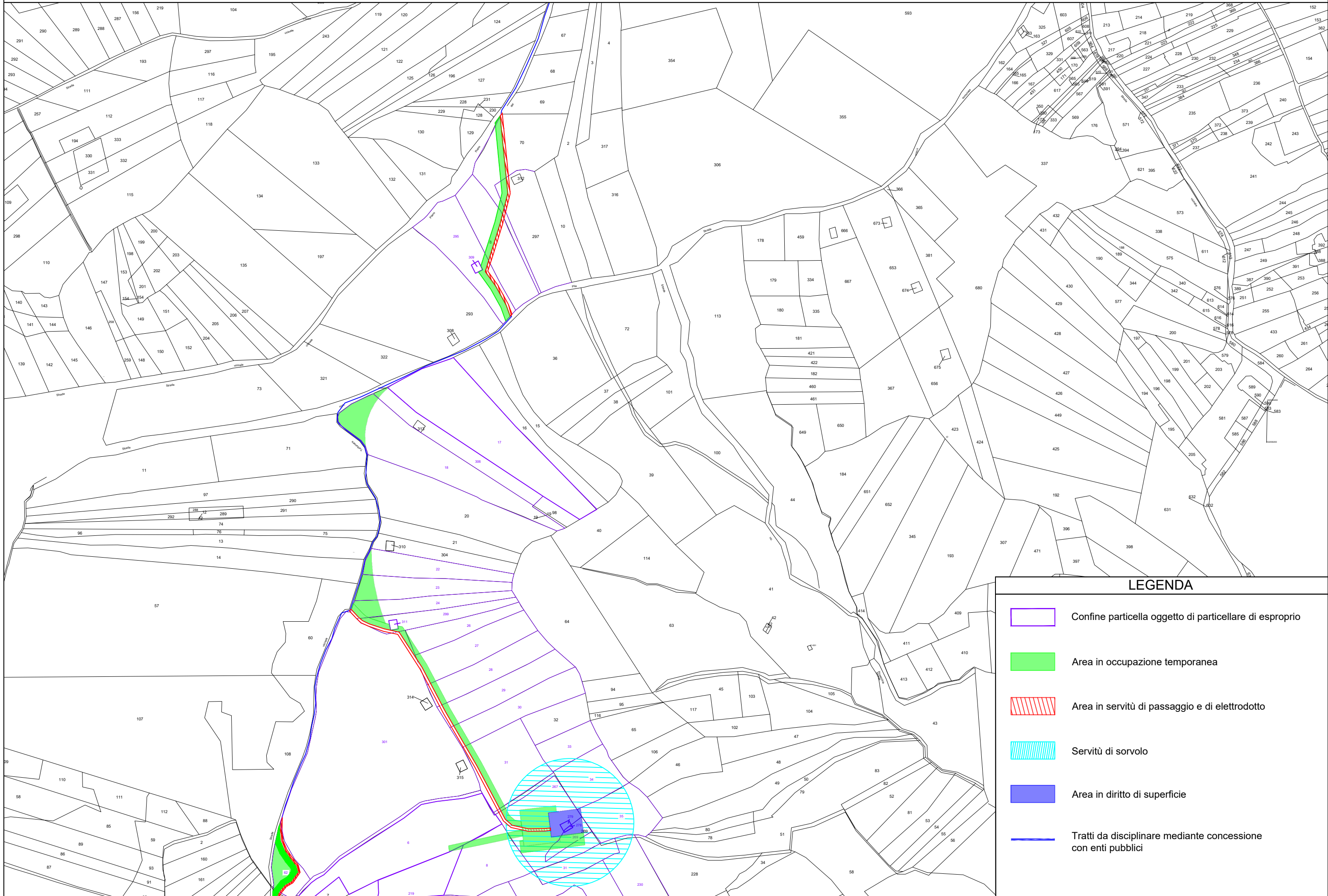
Piano particellare di esproprio su catastale - Riquadro "C" - scala 1:4.000



LEGENDA

-  Confine particella oggetto di particellare di esproprio
-  Area in occupazione temporanea
-  Area in servitù di passaggio e di elettrodotto
-  Servitù di sorvolo
-  Area in diritto di superficie
-  Tratti da disciplinare mediante concessione con enti pubblici

Piano particellare di esproprio su catastale - Riquadro "D" - scala 1:4.000









Piano particellare di esproprio su catastale - Riquadro "E" - scala 1:4.000

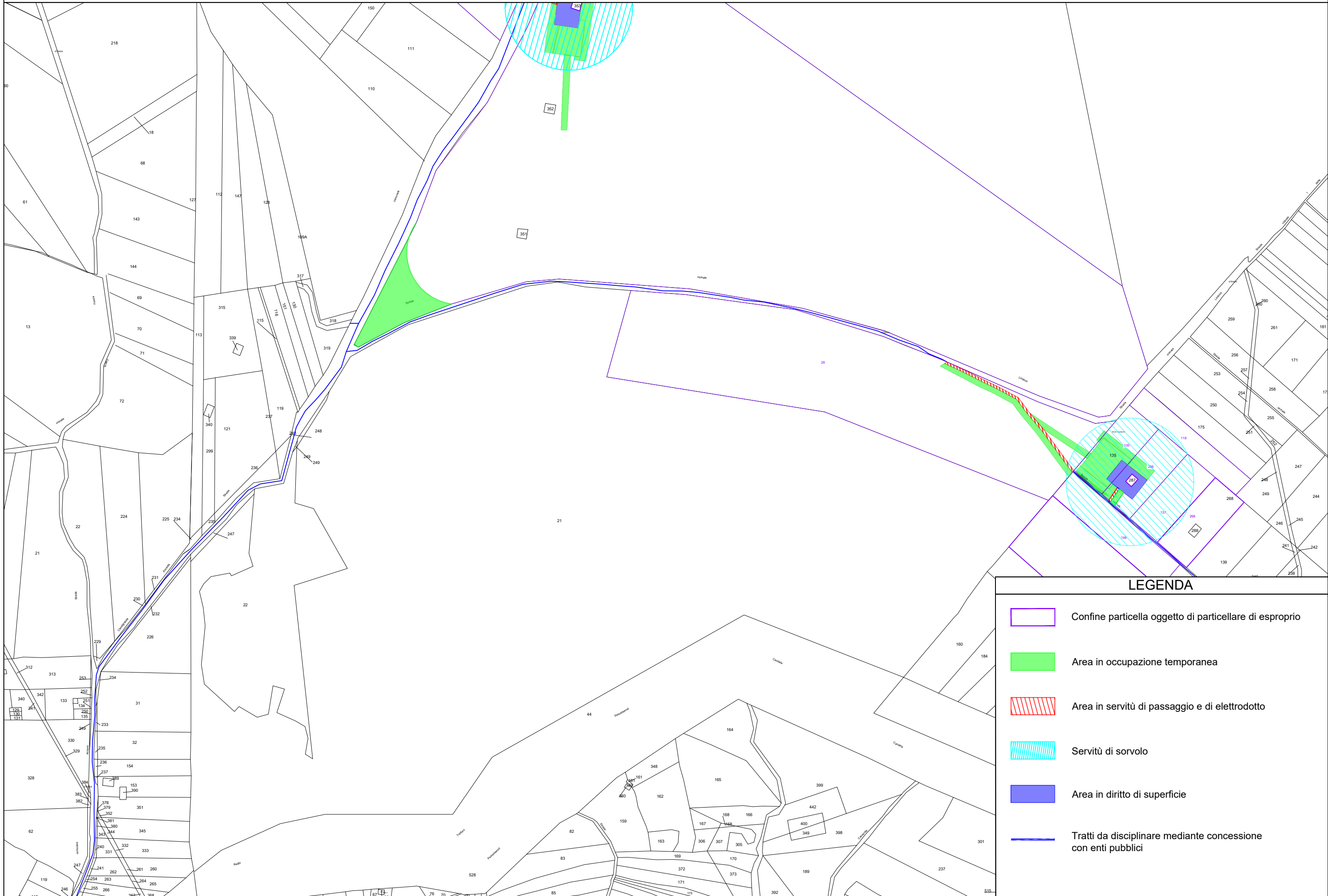
Anzani di Pug









LEGENDA

-  Confine particella oggetto di particellare di esproprio
-  Area in occupazione temporanea
-  Area in servitù di passaggio e di elettrodotto
-  Servitù di sorvolo
-  Area in diritto di superficie
-  Tratti da disciplinare mediante concessione con enti pubblici

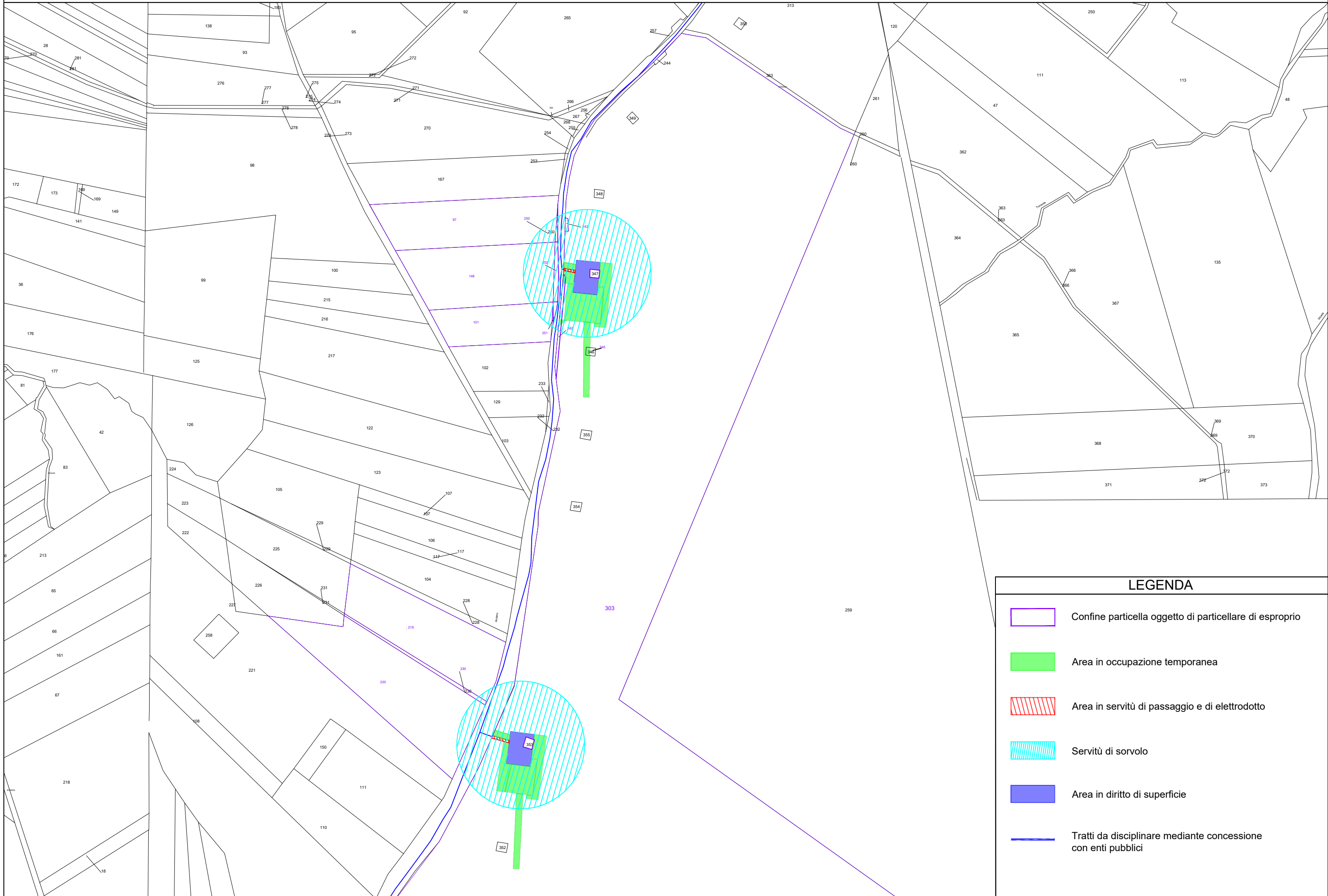
Piano particellare di esproprio su catastale - Riquadro "F" - scala 1:4.000









LEGENDA

-  Confine particella oggetto di particellare di esproprio
-  Area in occupazione temporanea
-  Area in servitù di passaggio e di elettrodotto
-  Servitù di sorvolo
-  Area in diritto di superficie
-  Tratti da disciplinare mediante concessione con enti pubblici

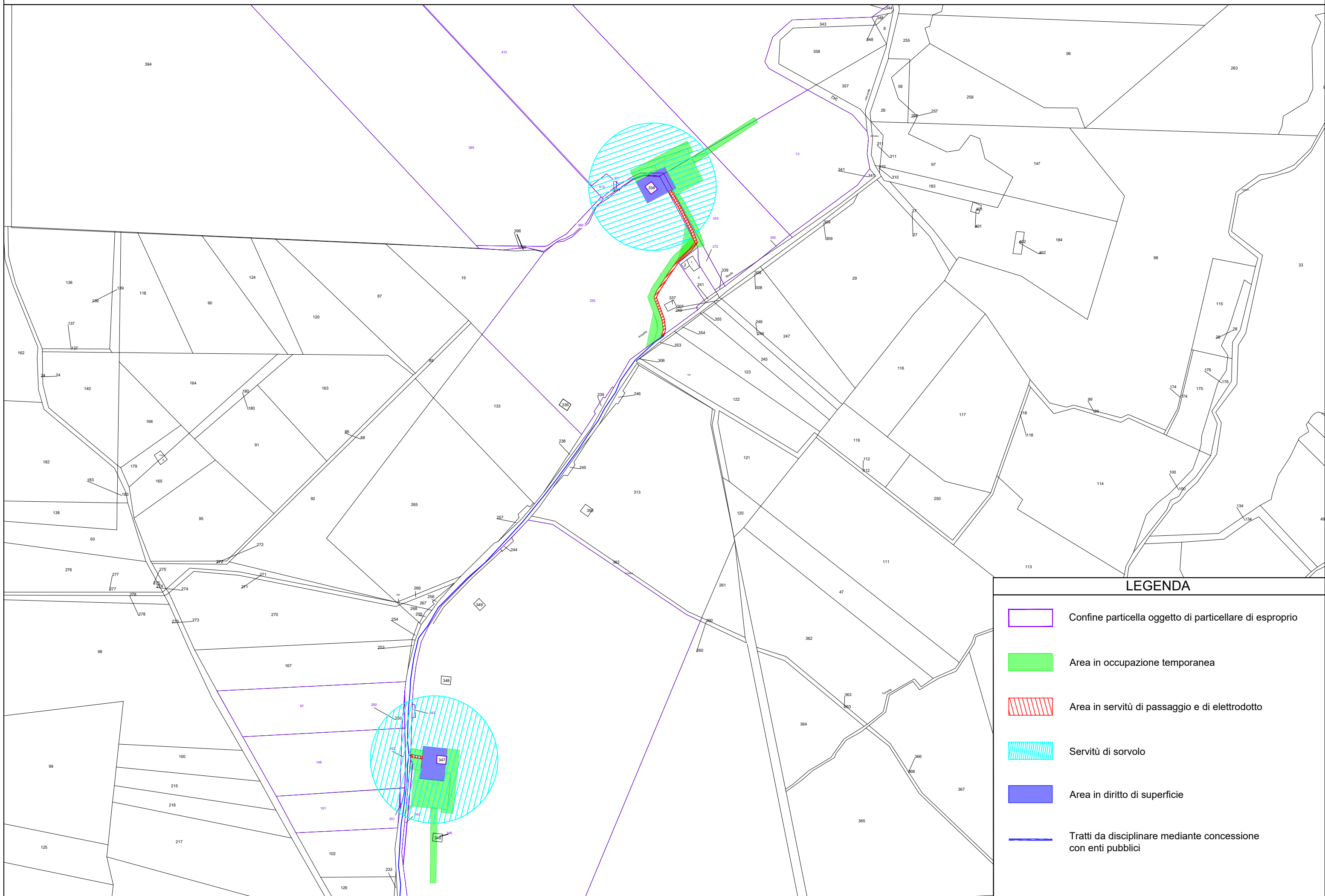
Piano particellare di esproprio su catastale - Riquadro "G" - scala 1:4.000



LEGENDA

-  Confine particella oggetto di particellare di esproprio
-  Area in occupazione temporanea
-  Area in servitù di passaggio e di elettrodotto
-  Servitù di sorvolo
-  Area in diritto di superficie
-  Tratti da disciplinare mediante concessione con enti pubblici

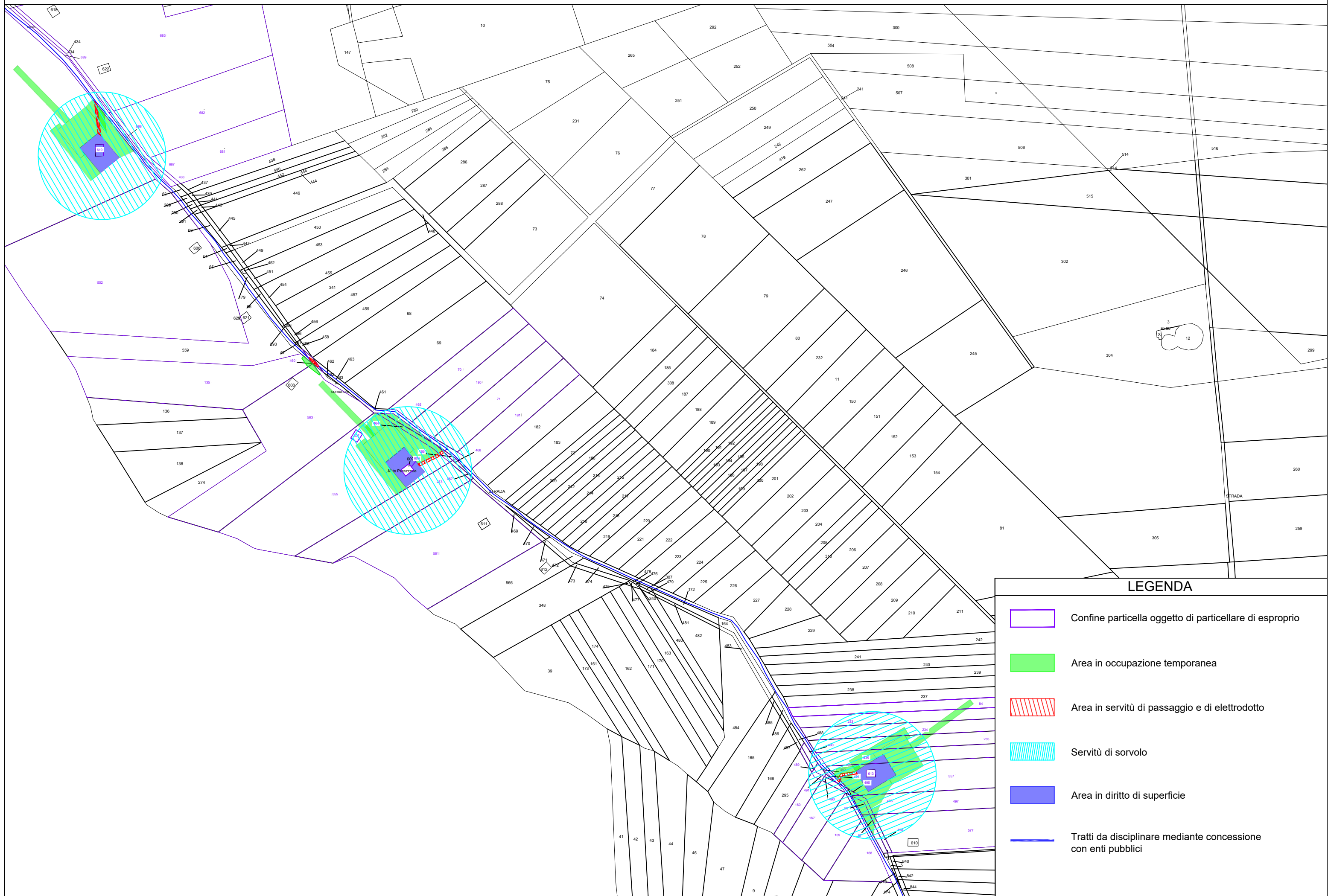
Piano particellare di esproprio su catastale - Riquadro "H" - scala 1:4.000



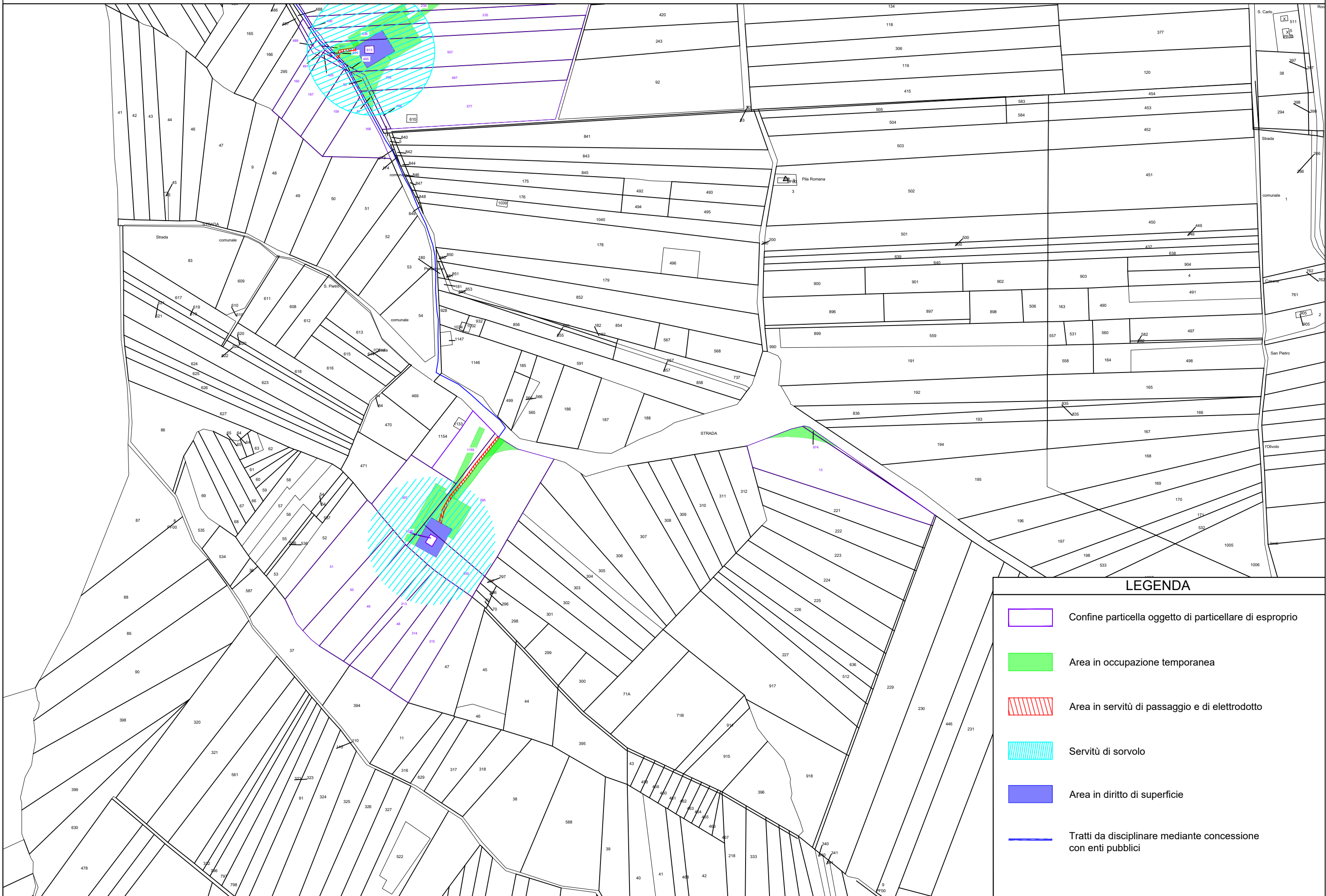
Piano particellare di esproprio su catastale - Riquadro "I" - scala 1:4.000









Piano particellare di esproprio su catastale - Riquadro "L" - scala 1:4.000



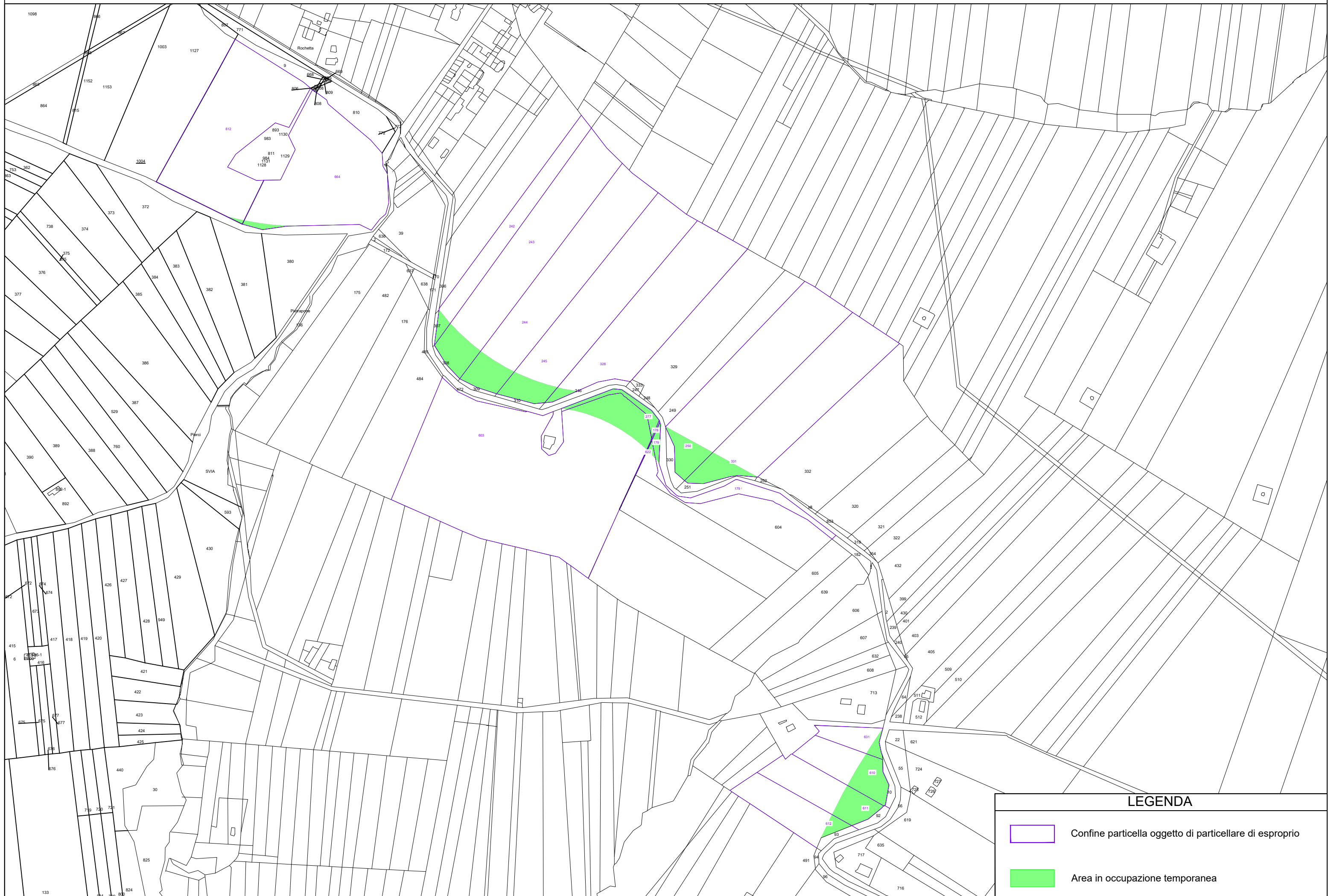
Piano particellare di esproprio su catastale - Riquadro "M" - scala 1:4.000





LEGENDA

-  Confine particella oggetto di particellare di esproprio
-  Area in occupazione temporanea
-  Area in servitù di passaggio e di elettrodotto
-  Servitù di sorvolo
-  Area in diritto di superficie
-  Tratti da disciplinare mediante concessione con enti pubblici

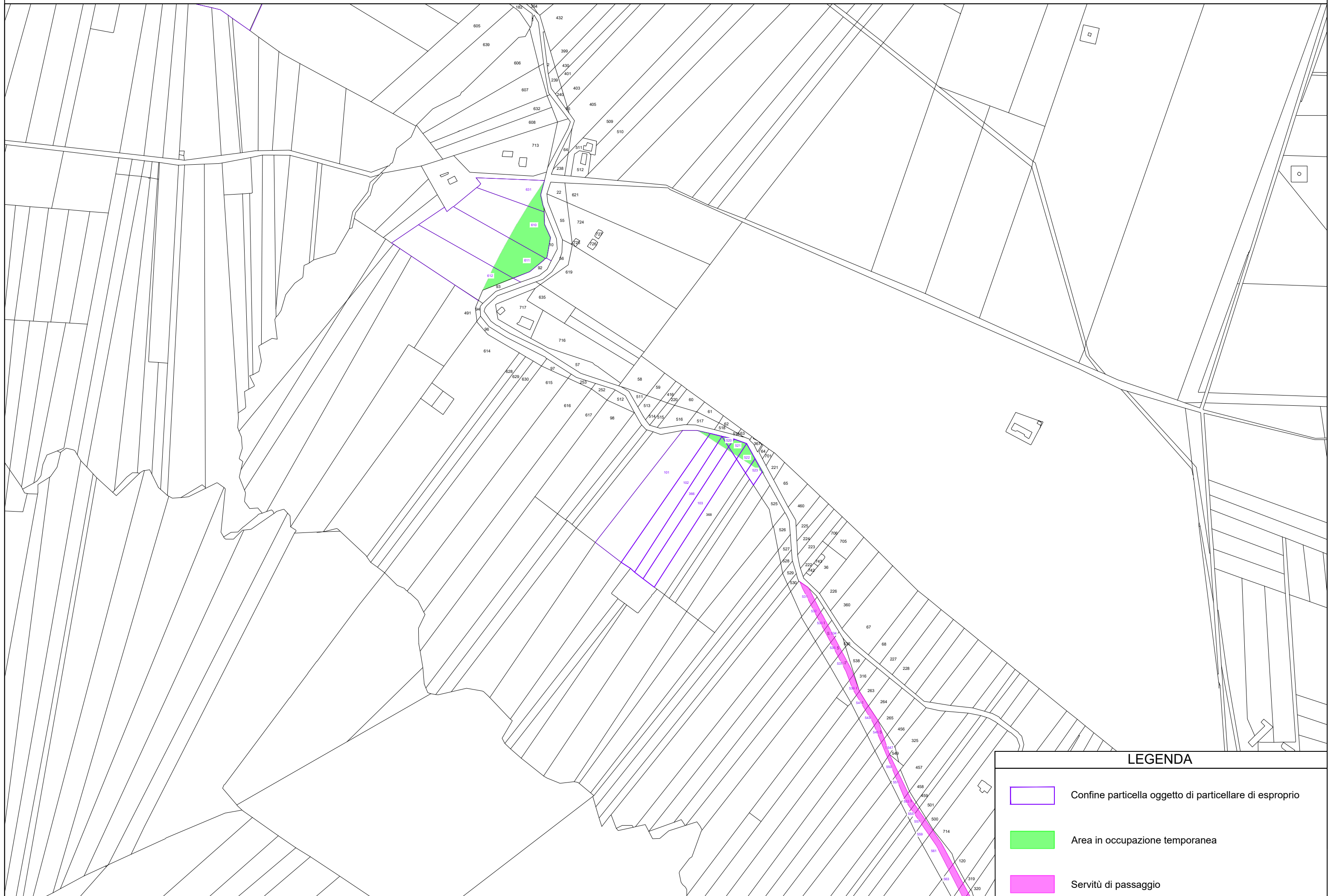
Piano particellare di esproprio su catastale - Riquadro "N" - scala 1:4.000



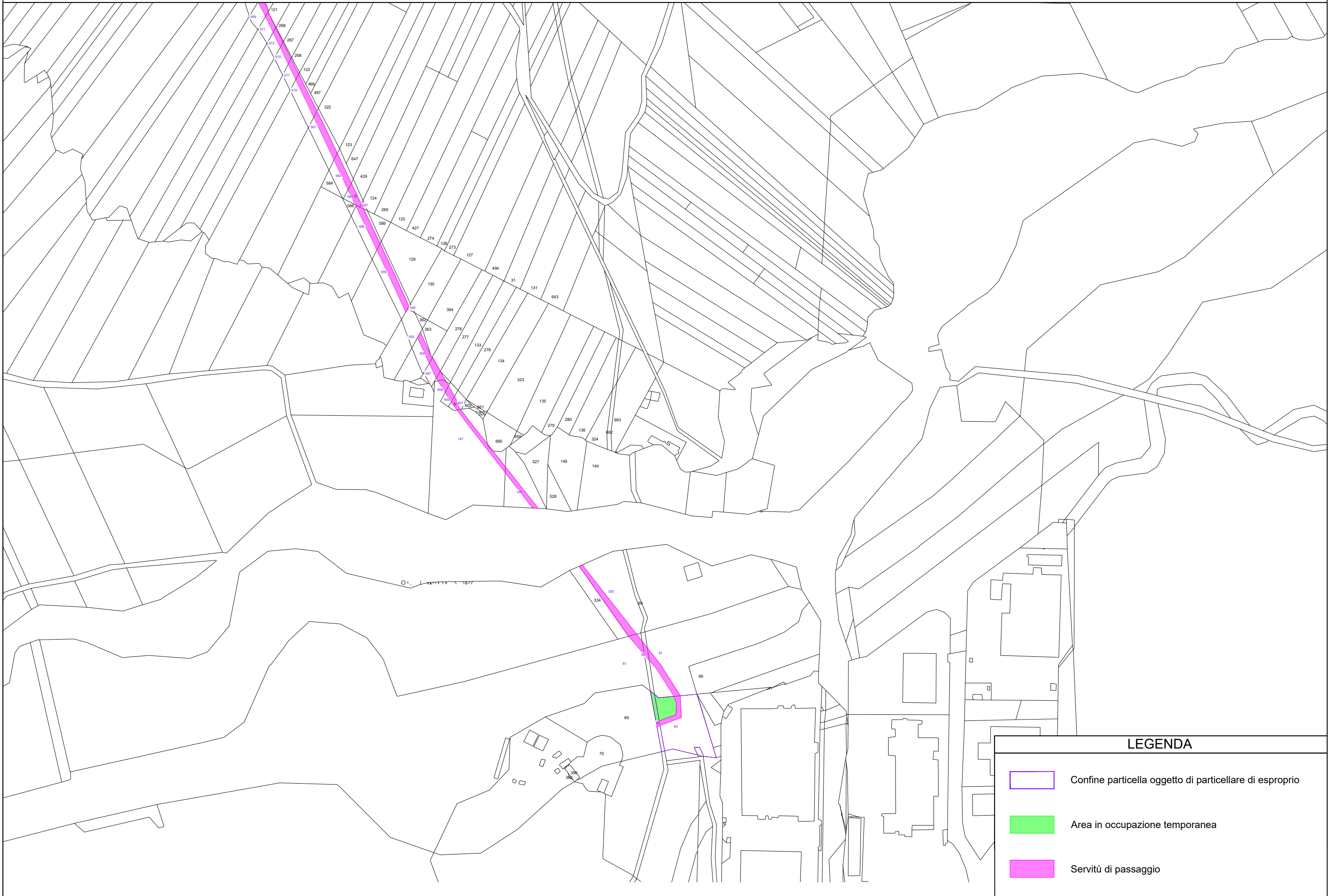
LEGENDA

-  Confine particella oggetto di particellare di esproprio
-  Area in occupazione temporanea




Piano particellare di esproprio su catastale - Riquadro "O" - scala 1:4.000



Piano particellare di esproprio su catastale - Riquadro "P" - scala 1:4.000



LEGENDA

-  Confine particella oggetto di particellare di esproprio
-  Area in occupazione temporanea
-  Servitù di passaggio