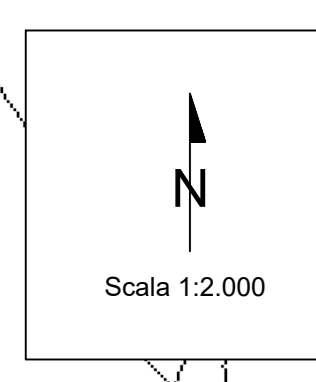
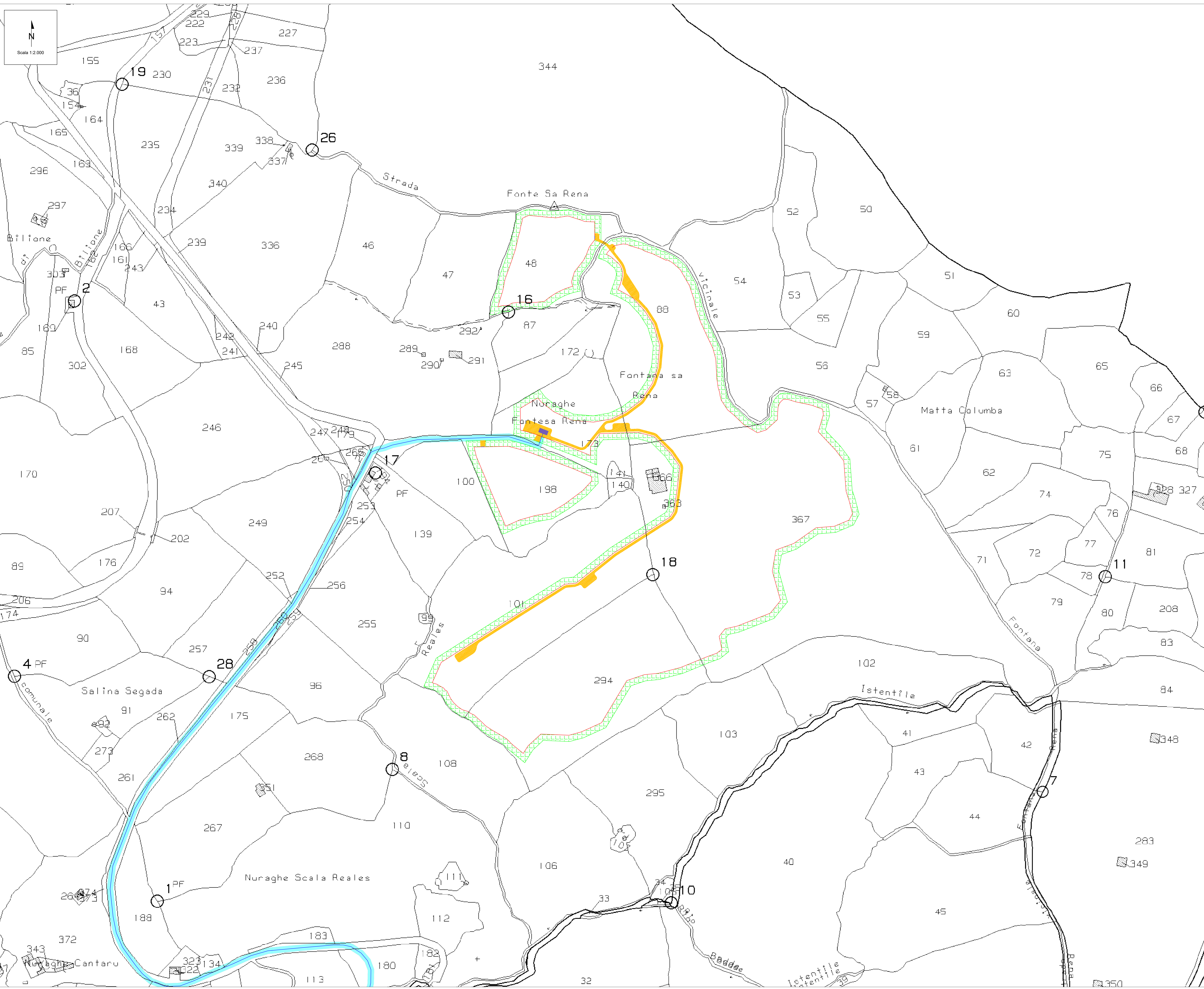


INQUADRAMENTO DELL'INTERVENTO SU MAPPA CATASTALE, SCALA 1:2.000 - DETTAGLIO 1



LEGENDA

- Limite foglio di mappa
- Recinzione d'impianto
- Cavidotto di impianto
- Cavidotto di connessione alla RTN
- Fascia di asservimento dei cavidotti, larghezza 5 m
- ▨ Opere di mitigazione a verde d'impianto
- Viabilità d'impianto

Il punto esatto di connessione alla futura SE sarà definito in fase di progettazione esecutiva.

ELENCO DELLE PARTICELLE INTERESSATE DALL'INTERVENTO

AREA DI IMPIANTO

Comune: Ploaghe (SS)
Foglio: 5
Particelle: 48, 88, 101, 173, 198, 294, 367

Comune: Codrongianos (SS)
Foglio: 3
Particelle: 50, 51, 52, 60, 61, 62, 63, 67, 84, 88, 205, 260, 304

CAVIDOTTO DI IMPIANTO E FASCIA DI ASSERVIMENTO DI 5 M RISPETTO A ESSO

Comune: Ploaghe (SS)
Foglio: 5
Particelle: 73, 100, 110, 113, 118, 119, 132, 133, 134, 135, 179, 180, 183, 189, 203, 250, 251, 252, 254, 258, 262, 264, 265, 288, 323, 352, 372

Foglio: 8
Particelle: 2, 5, 31, 94, 124, 129, 131, 139

Foglio: 3
Particelle: 25, 47, 285

CAVIDOTTO CONNESSIONE E FASCIA DI ASSERVIMENTO DI 5 M RISPETTO A ESSO

Comune: Codrongianos (SS)
Foglio: 3
Particelle: 91, 99, 101, 114, 124, 125, 151, 162, 193, 199, 200, 231, 233, 297, 298

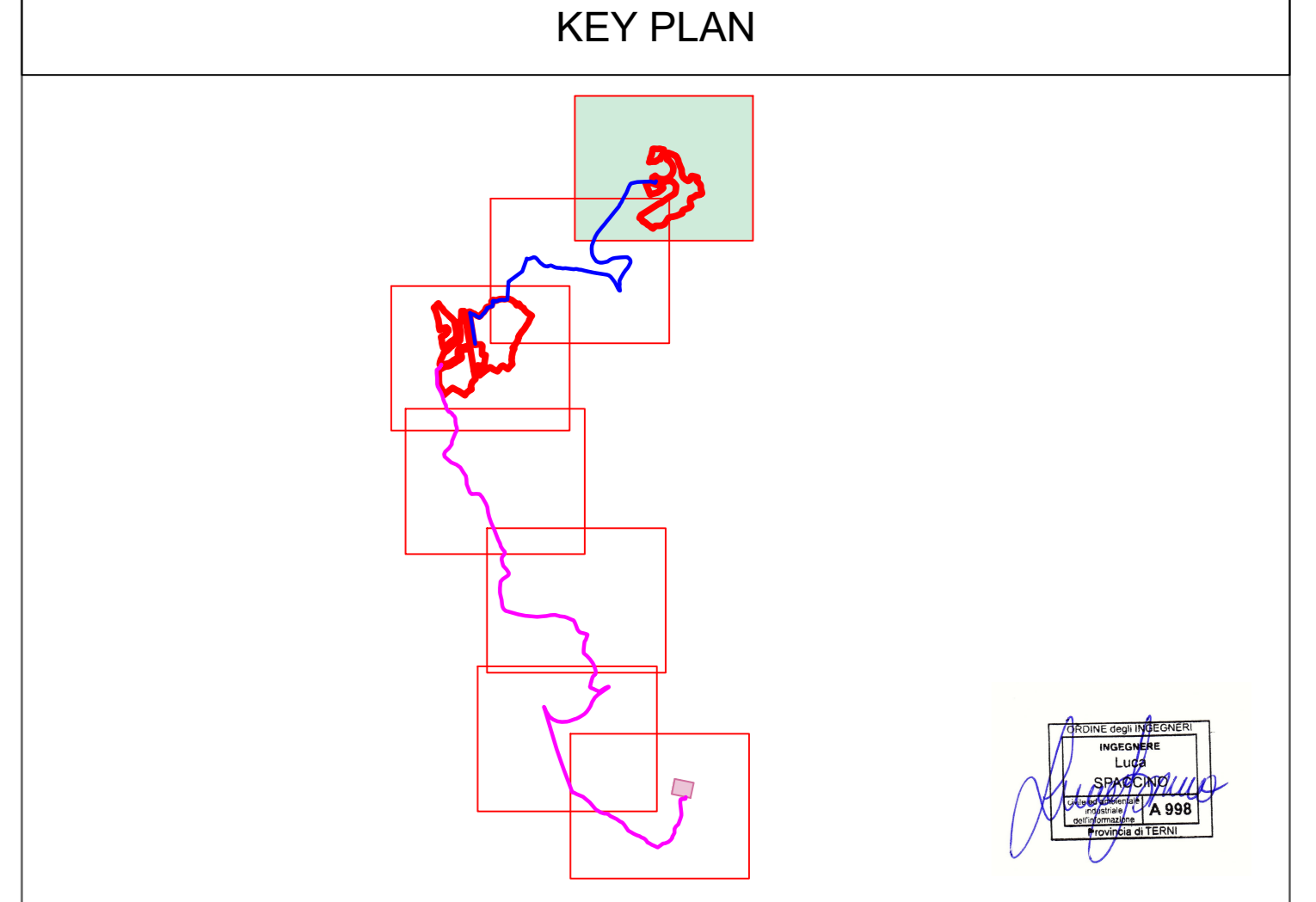
Comune: Ploaghe (SS)
Foglio: 11
Particelle: 69, 71, 72, 73, 74, 79, 85, 86, 336

Foglio: 16
Particelle: 10, 13, 93, 94, 95, 115, 119, 120, 121, 161, 180, 183, 205, 212, 221, 233, 237, 243, 244, 246, 270, 271, 272, 273, 274, 288, 300, 301, 306, 307, 310, 312, 315, 316, 318, 322, 325, 395, 398, 455, 462, 466, 470, 480, 485, 552, 569, 571, 578, 588, 612

Foglio: 17
Particelle: 15, 21, 22, 24, 25, 26, 30, 138, 140, 151, 152, 199, 215, 216, 218, 220, 274, 441, 442, 465, 480

Foglio: 25
Particelle: 67, 79, 93, 95, 96, 101, 104, 119, 120, 129, 130, 131, 132, 135, 136, 319, 320, 322, 323, 324, 332, 333, 334, 335, 389, 393, 425, 862, 863, 1002, 1003, 1017, 1021, 1070, 1072, 1085, 1122, 1162

Foglio: 26
Particelle: 146, 171, 176, 288, 296, 315, 316, 319



01	16/02/2024	Rev 01	Y.Nardo	A.Filo	L.Sperino
00	15/12/2023	EMISSIONE	I.Chiosso	A.Filo	L.Sperino
REV	DATA	DESCRIPTION	PREPARED	CHECKED	APPROVED

PROGETTO: Progetto di un impianto agricolo denominato "Mussala", di potenza pari a 48,76 MWp, e delle relative opere di connessione.
 Da realizzarsi nei comuni di Ploaghe (SS) e Codrongianos (SS)

FILE NAME: LS16943 TAV 041 INQUADRAMENTO DELL'INTERVENTO SU MAPPA CATASTALE, SCALA 1:2.000 DWG

CLASSIFICATION:	Company	FORMAT:	A0	SCALE:	1:2.000	PILOT SCALE:	1:1	SHEET:	1 di 7
TITLE:	Inquadramento dell'intervento su mappa catastale, scala 1-2.000								

CLIENT VALIDATION

UTILIZATION SCOPE:	CLIENT CODE:
Basic Design	LS16943 ENP TAV 004 01