







CARTA DEI VINCOLI REGIONALI - AREE NON IDONEE









AREE NON IDONEE - GRUPPO-1,GRUPPO-2, GRUPPO-4

LEGENDA

-  Recinzione d'impianto
-  Cavidotto di connessione
-  Cavidotto di impianto
-  Viabilità d'impianto
-  Opere di mitigazione a verde d'impianto
-  Stazione Elettrica (SE) a 380/220/150 kV della RTN denominata "Codrongianos"

Legenda - Aree non Idonee







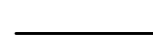
GRUPPO-1, GRUPPO-2, GRUPPO-4,

-  PPR06- Monumenti naturali istituiti dalla L.R. 31/89
-  Monumento naturale
-  Monumento naturale
-  Monumento naturale
-  Parco nazionale la madenna (Zone TA, TB , TC)
-  Parco nazionale Asinara - Zonizzazione
-  Zone Umide Costiere
-  Aree importanti per l'avifauna (IBA- Important Bird Areas)

Legenda - Aree non idonee

GRUPPO-3, GRUPPO-7

Rete Natura 2000 (SIC/ZSC e ZPS)

-  SIC
-  SIC/ZPS
-  ZSC
-  ZCS/ZPS
-  ZPS
-  Aree Servite dai consorzi di bonifica - Distretti (fino al 24 10 2023)
-  Aree Servite dai consorzi di bonifica - Comprensori (fino al 24 10 2023)

Source: Geoportale Sardegna
(https://www.sardegnaegeoportale.it/webgis2/sardegnamapre/?map=aree_tutelate)

01	23/02/2024	Rev.01				
			V.Nordo	A.Fea	L.Spazio	
00	15/12/2023	EMMISSIONE	N.Bibu	A.Fea	L.Spazio	
REV.	DATE	DESCRIPTION	PREPARED	CHECKED	APPROVED	

	PROJECT: Progetto di un impianto agricolo denominato "Mausia", di potenza pari a 48,70 MWp, e delle relative opere di connessione. Da realizzarsi nei comuni di Ploaghe (SS) e Codrongianos (SS)				
	FILE NAME: LS16943 ENG TAV 008_01_CARTA DEI VINCOLI REGIONALI.DWG				
CLIENT/NO:	Company	FORMAT: A0	SCALE: 1:100.000	PLOT SCALE: 1:1	SHEET: 6 di 9
CLIENT VALIDATION					
CLIENT CODE:					
UTILIZATION SCOPE:					
Basic Design					
PROJECT CODE:					
LS16943 ENG TAV 008 01					

The document is property of the client and its use is limited to the project for which it was prepared. It is not to be used for any other project without the prior written consent of the client.

AREE NON IDONEE - GRUPPO-3,GRUPPO7

[Signature]
 Ing. *[Name]*
 15/12/2023

