







# CARTA DEI VINCOLI REGIONALI - AREE NON IDONEE

## AREE NON IDONEE - GRUPPO-9 ,GRUPPO-11,GRUPPO-14







### LEGENDA
































-  Recinzione d'impianto
-  Cavidotto di connessione
-  Cavidotto di impianto
-  Viabilità d'impianto
-  Opere di mitigazione a verde d'impianto
-  Stazione Elettrica (SE) a 380/220/150 kV della RTN denominata "Codrongianos"


### Legenda - Aree non Idonee

#### GRUPPO-9, GRUPPO-11, GRUPPO-14,

##### PAI-Inviluppo Aree di pericolosità idraulica 2018

-  PAI - Inviluppo Aree di pericolosità idraulica molto elevata (H4)
-  PAI - Inviluppo Aree di pericolosità idraulica elevata (H3)
-  PPR06 - Parco Geominerario storico Ambientale DM 08.09.2016
-  PPR06- Aree della organizzazione mineraria
-  PPR06- Aree delle saline storiche
-  PPR06- Aree Della bonifica

-  Acquedotto
-  Albergo
-  Casa
-  Cava
-  Collegio
-  Dogana
-  Edificio
-  Fabbricato
-  Faro
-  Fontana
-  Fonte-pozzo
-  Forno
-  Gualchiera
-  Insediamento
-  Insediamento sparso
-  Monte granatico
-  Mulino
-  Municipio
-  Palazzo
-  Palazzo
-  Ponte
-  Portale
-  Porto storico
-  Pozzo
-  Scalinata
-  Scuola
-  Serbatoio
-  Statua
-  Stazione
-  Strada
-  Tonnara













-  Repoertorio beni 2017 - Beni culturali architettonici

## AREE NON IDONEE - GRUPPO-9 ,GRUPPO-12

### Legenda - Aree non idonee


#### GRUPPO-9, GRUPPO-12

##### PAI- Inviluppo Aree di pericolosità da frana 2018

-  PAI - Inviluppo Aree di pericolosità molto elevata da frana (Hg4)
-  PAI - Inviluppo Aree di pericolosità elevata da frana (Hg3)
-  Art.142 - Zone di interesse archeologico individuate (dati indicativi)
-  Art.142 - Vulcani( dati indicativi)
-  PPR06 - Vulcani
-  PPR06 - Aree gestione speciale ente foreste
-  Art.142 - Montagne oltre 1200 metri ( dati indicativi)
-  Art.142 - Territori costieri fascia 300 metri ( dati indicativi)
-  Art.142 - Zone umide D.P.R 448/76 ( dati indicativi)
-  Art.142 - Territori contermini ai laghi ( dati indicativi)
-  BPO2\_B1\_A1
-  BPO2\_B1\_A2

Source: Geoportale Sardegna  
([https://www.sardegnaonline.it/webgis2/sardegnaonline/?map=aree\\_tutelate](https://www.sardegnaonline.it/webgis2/sardegnaonline/?map=aree_tutelate))

01	23/02/2024	Rev.01			
00	15/12/2023	EMMISSIONE	V.Nordo	A.Fata	L.Spacino
REV.	DATE	DESCRIPTION	PREPARED	CREATED	APPROVED

	Progetto di un impianto agricolo denominato "Melaia", di potenza pari a 48,70 MWp, e delle relative opere di connessione. Da realizzarsi nei comuni di Ploaghe (SS) e Codrongianos (SS)				
	FILE NAME: LS16943 ENG TAV 008 01 CARTA DEI VINCOLI REGIONALI	CLASSIFICATION: Company	FORMAT: A0	SCALE: Varie	PLOT SCALE: 1:1
CLIENT VALIDATION					
APPROVED BY:		UTILIZATION SCOPE: Basic Design		CLIENT CODE: PROJECT CODE: PROGRESSIVE CODE: REGION:	
		LS16943		ENG TAV 008 01	

The document is property of the client and its use is limited to the project for which it was prepared. It is not to be used for any other purpose without the prior written consent of the client.