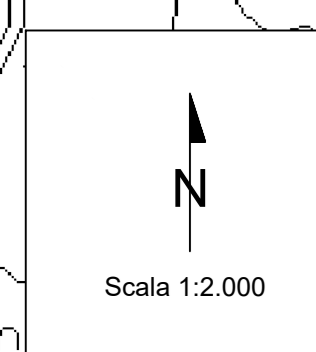
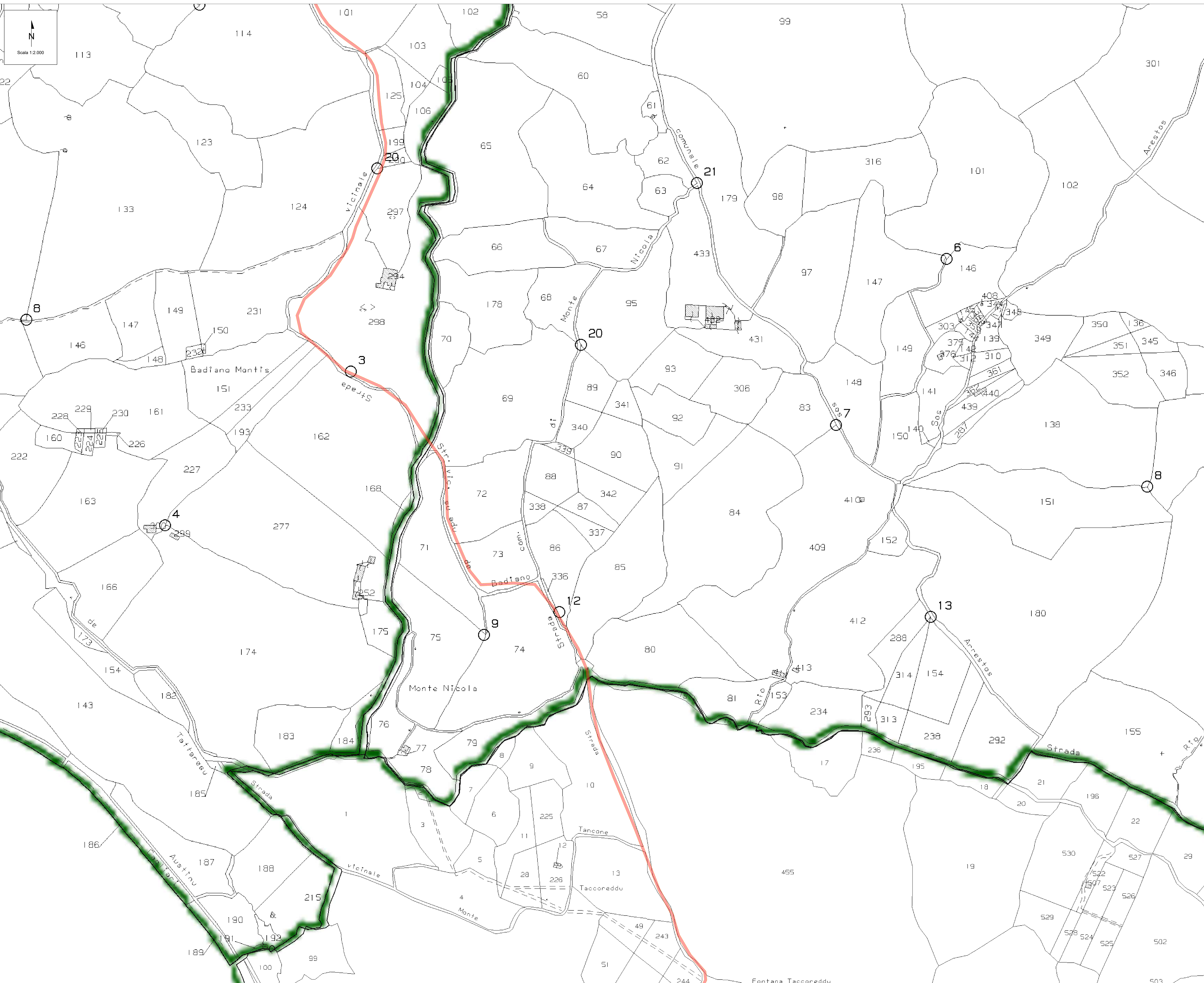


# PLANIMETRIA DI INDIVIDUAZIONE DELLE DPA SU MAPPA CATASTALE- DETTAGLIO 4




## LEGENDA

- Limite foglio di mappa
- Recinzione
- Fascia di mitigazione (10 m)
- Strutture 2x28
- Strutture 2x14
- T.U. 1280 kVA
- T.U. 1600 kVA
- T.U. 1920 kVA
- T.U. 2880 kVA
- T.U. 3200 kVA
- Cabina SCADA
- Cabina di raccolta
- Viabilità interna
- DPA Transformation Units - 4 m
- DPA Cabina di Raccolta - 2 m
- DPA Cavidotto 1, 2 e 3 Terne - 2 m
- DPA Cavidotto 4, 5, 6 Terne - 3 m
- DPA Cavidotto di connessione - 2 m
- Stazione Elettrica (SE) 380/220/150 Kv della RTN "Codragianos"

Il punto esatto di connessione alla futura SE sarà definito in fase di progettazione esecutiva.

## KEY PLAN



REV	DATE	DESCRIPTION	PREPARED	CHECKED	APPROVED
00	04/12/2023	EMISSIONE			

	PROJECT: Progetto di un impianto agricolo denominato "Menas", di potenza pari a 48,76 MWp, e delle relative opere di connessione. Da realizzarsi nei comuni di Ploaghe (SS) e Codragianos (SS)				
	FILE NAME: LSP16943 ENG TAV 01 01 PLANIMETRIA DI INDIVIDUAZIONE DELLE DPA SU MAPPA CATASTALE.DWG	COMPANY: Company	FORMAT: A0	SCALE: 1:2.000	PLOT SCALE: 1:1
CLIENT VALIDATION					
APPROVED BY:	UTILIZATION SCOPE: Basic Design	CLIENT CODE:	PLAN:	GROUP:	SOC:
			PROGRESSIVE:		
			REVISION:		
			PROJECT CODE:		
			CLIENT CODE:		
			PROJECT CODE:		
			REVISION:		

**LS16943 ENG TAV 031 00**