
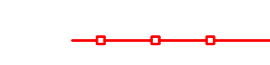



















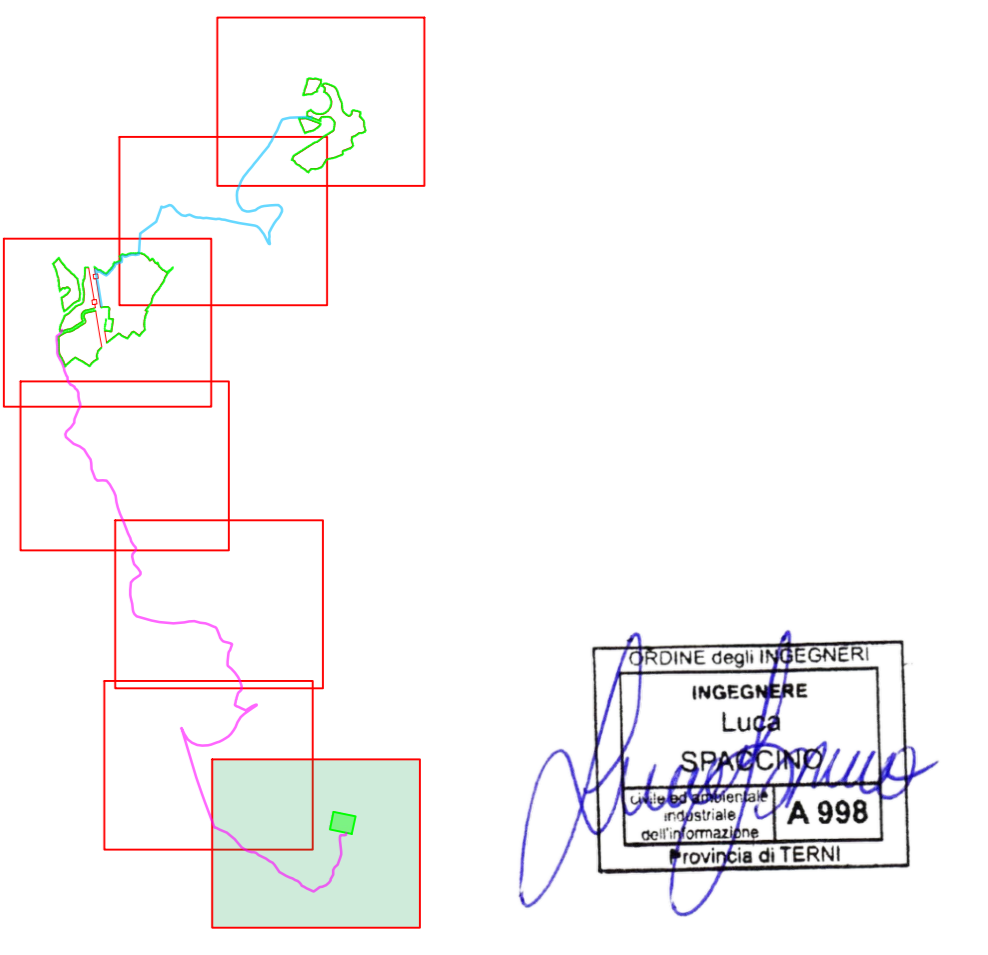
PLANIMETRIA DI INDIVIDUAZIONE DELLE DPA SU MAPPA CATASTALE - DETTAGLIO 7

LEGENDA

-  Limite foglio di mappa
-  Recinzione
-  Fascia di mitigazione (10 m)
-  Strutture 2x28
-  Strutture 2x14
-  T.U. 1280 kVA
-  T.U. 1600 kVA
-  T.U. 1920 kVA
-  T.U. 2880 kVA
-  T.U. 3200 kVA
-  Cabina SCADA
-  Cabina di raccolta
-  Viabilità interna
-  DPA Transformation Units - 4 m
-  DPA Cabina di Raccolta - 2 m
-  DPA Cavidotto 1, 2 e 3 Terne - 2 m
-  DPA Cavidotto 4, 5, 6 Terne - 3 m
-  DPA Cavidotto di connessione - 2 m
-  Stazione Elettrica (SE) 380/220/150 Kv della RTN "Codragianos"

Il punto esatto di connessione alla futura SE sarà definito in fase di progettazione esecutiva.

KEY PLAN



REV	DATE	DESCRIPTION	PREPARED	CHECKED	APPROVED
00	04/12/2023	EMISSIONE			



Progetto di un impianto agricolo denominato "Menas", di potenza pari a 48,76 MWp, e delle relative opere di connessione.
Da realizzarsi nei comuni di Piegoue (SS) e Codragianos (SS).

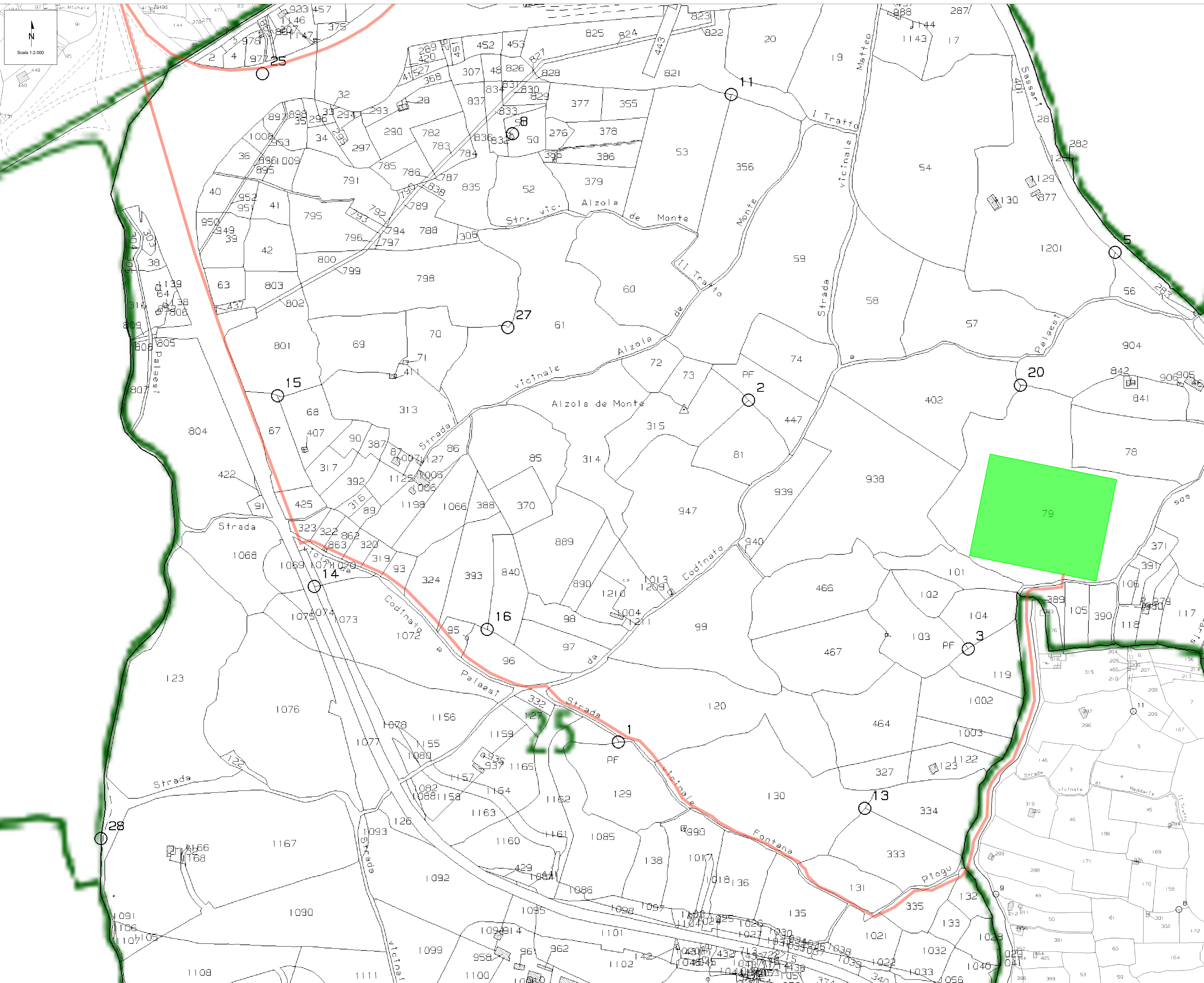
FILE NAME: L161943 ENG TAV 031 01 - PLANIMETRIA DI INDIVIDUAZIONE DELLE DPA SU MAPPA CATASTALE DWG

CLASSIFICATION:	COMPANY:	FORMAT:	SCALE:	PLOT SCALE:	SHEET:
	Company	A0	1:2.000	1:1	8 di 8

TITLE: Planimetria di individuazione delle DPA su mappa catastale

CLIENT VALIDATION

UTILIZATION SCORE:	CLIENT CODE:
Basic Design	LS16943 ENG TAV 031 00



Scale 1:2.000