

INQUADRAMENTO TERRITORIALE
 SCALA 1:300.000 1 cm = 3 km
 0 5 10 20 km

LEGENDA
 ● Aerogeneratore
 ■ Comune di riferimento

- LEGENDA**
- Opere di progetto
- Aerogeneratore di progetto
 - Piazzola definitiva
 - Piazzola temporanea
 - Area di deposito temporaneo
 - Viabilità di nuova realizzazione
 - Viabilità esistente da adeguare
 - Viabilità esistente
 - Cavidot o interrato di connessione
 - Sotostazione Step-up
 - Ampliamento Stazione Elettrica (SE) Tema
 - Stazione Elettrica (SE) Tema esistente
- Limiti amministrativi
- Limiti Regionali
 - Limiti Comunali

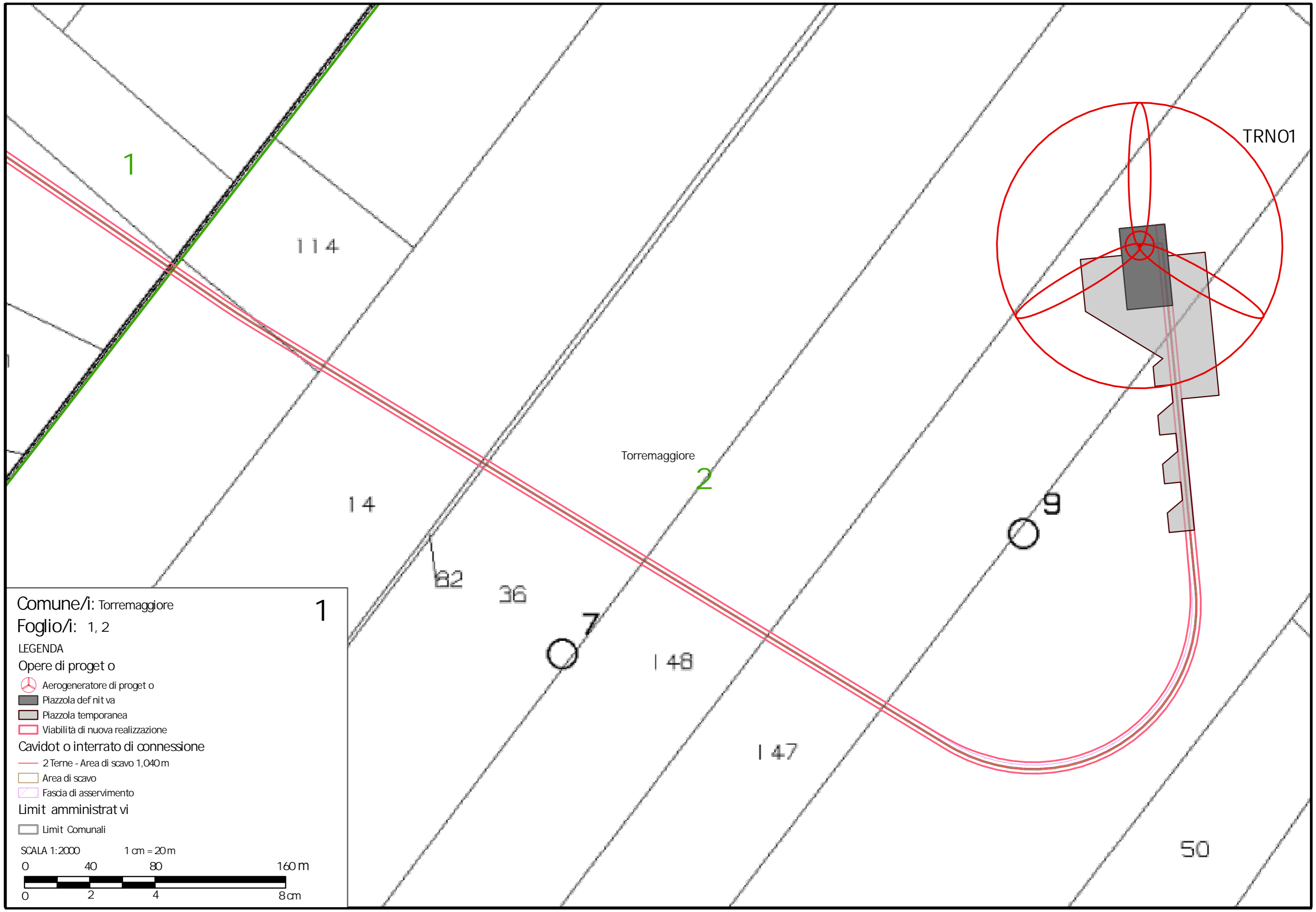
Coordinate aerogeneratori
 WGS 1984 UTM Zone 33N (Gradi decimali)

Aerogeneratore	Longitudine E	Latitudine N
TRN01	15,127249	41,746749
TRN02	15,121456	41,753352
TRN03	15,134183	41,758333
TRN04	15,148093	41,758321
TRN05	15,157996	41,738643
TRN06	15,131871	41,752579
TRN07	15,183619	41,759804
TRN08	15,166211	41,763887

SCALA 1:20.000 1 cm = 200 m
 0 400 800 1600 m

REV	DESCRIZIONE	DISGN	CONTR	APPROV	DATA
0					

		Montana S.p.A. Via Carlo Argento Fumagalli, 6 20143 Milano Milano (sede cart. f. cata ISO) Brescia Palermo Cagliari Roma Siracusa		Tel. +39 02 54118173 Fax +39 02 54128960 www.montanaparis.com Cap. Soc. 600.000,00 €	
		SKI 12 S.R.L. Via Caradossio, 9 - 20123, Milano (MI) C.F. 11948030967			
Progetto ING. LAURA CONTI iscritta all'Ordine degli Ingegneri della Provincia di Pavia n. 1726					
Oggetto WIND FARM "TRONCO" - IMPIANTO EOLICO DA 52,8 MW Comuni di Serracapriola e Torremaggiore (FG)					
Titolo PIANO PARTICELLARE D'ESPROPRIO GRAFICO					N. Tav. RO2_T01
Nr. Rif. 2800_5528_TRN_PFE_RO2_T01_Rev0_PFE-GRAFICO E' VIETATA LA RIPRODUZIONE DI QUESTO DOCUMENTO SENZA PREVENTIVA AUTORIZZAZIONE SCRITTA DELLA MONTANA SPA					



Comune/i: Torremaggiore
 Foglio/i: 1, 2

1

LEGENDA

Opere di progetto

- Aerogeneratore di progetto
- Piazzola definitiva
- Piazzola temporanea
- Viabilità di nuova realizzazione

Cavidotti o interrati di connessione

- 2 Terne - Area di scavo 1,040 m
- Area di scavo
- Fascia di asservimento

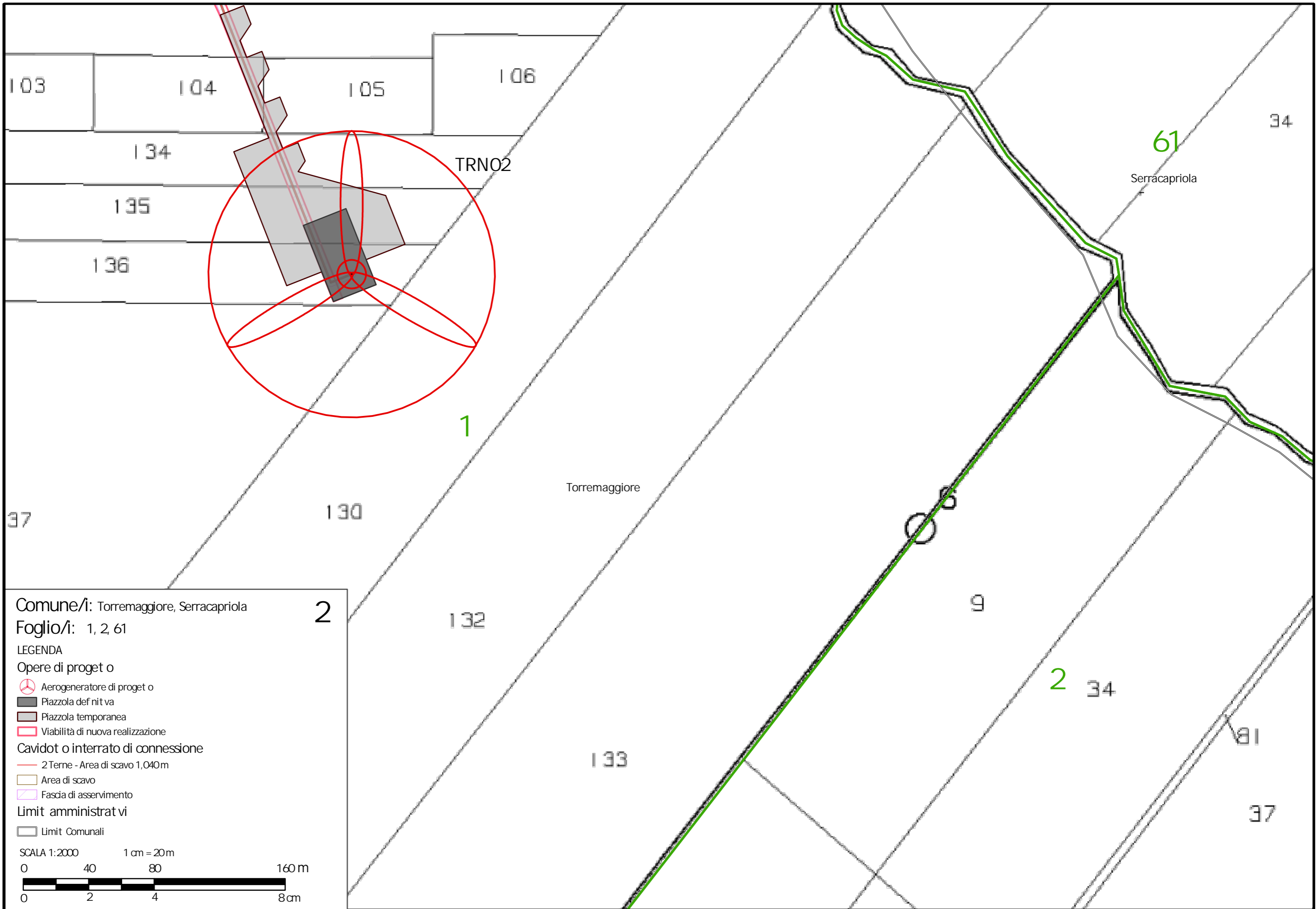
Limiti amministrativi

- Limiti Comunali

SCALA 1:2000 1 cm = 20m

0 40 80 160 m

0 2 4 8 cm



Comune/i: Torremaggiore, Serracapriola

Foglio/i: 1, 2, 61

2

LEGENDA

Opere di progetto

- Aerogeneratore di progetto
- Piazzola definitiva
- Piazzola temporanea
- Viabilità di nuova realizzazione

Cavidotti o interrati di connessione

- 2 Terne - Area di scavo 1,040m
- Area di scavo
- Fascia di asservimento

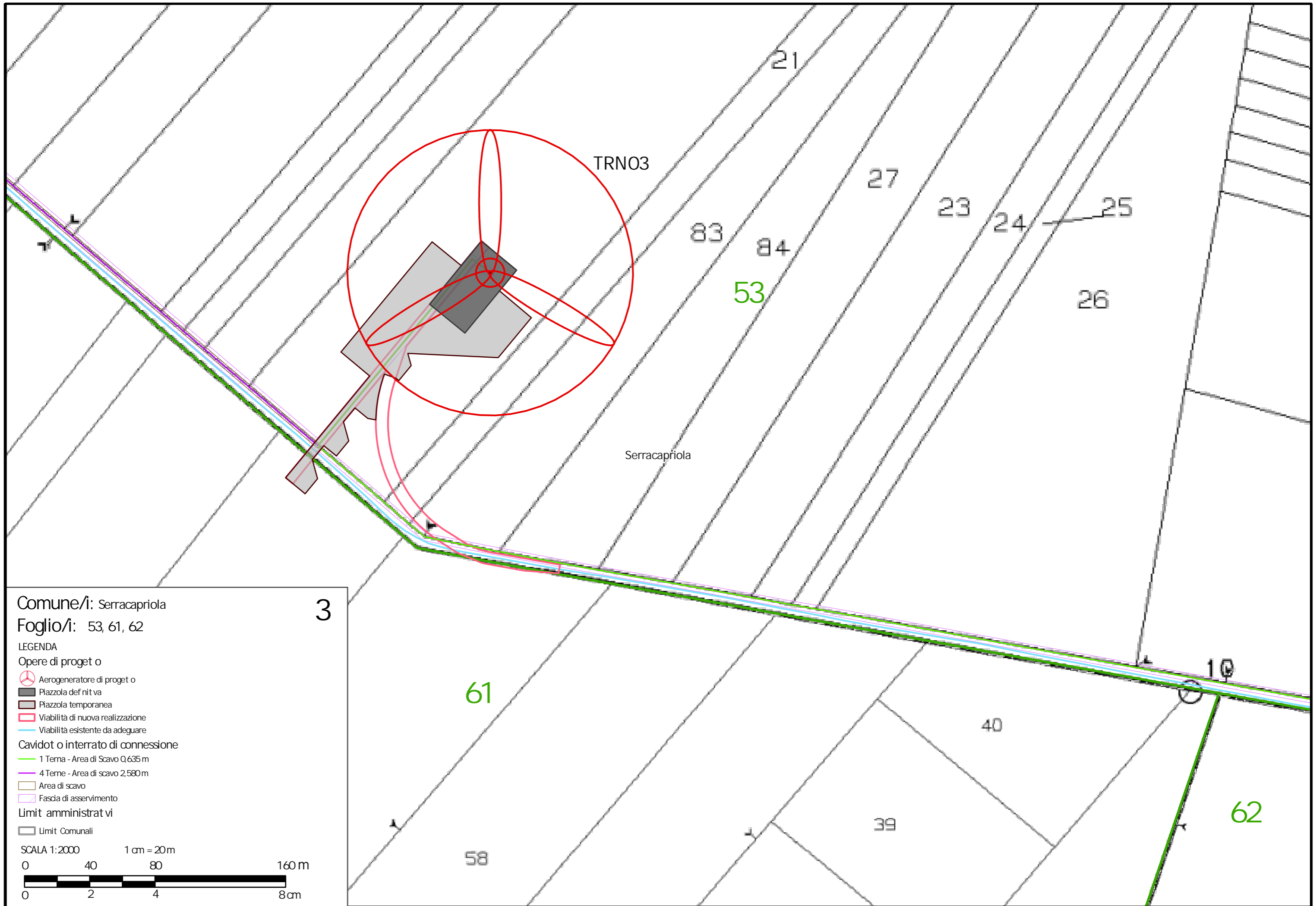
Limiti amministrativi

- Limiti Comunali

SCALA 1:2000 1 cm = 20m

0 40 80 160 m

0 2 4 8 cm








Comune/i: Serracapriola

Foglio/i: 53, 61, 62





3

LEGENDA


Opere di progetto

-  Aerogeneratore di progetto
-  Piazzola definitiva
-  Piazzola temporanea
-  Viabilità di nuova realizzazione
-  Viabilità esistente da adeguare

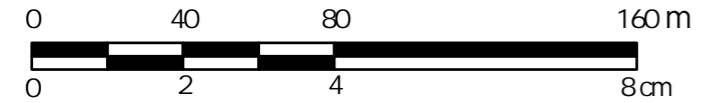
Cavidotti o interrati di connessione

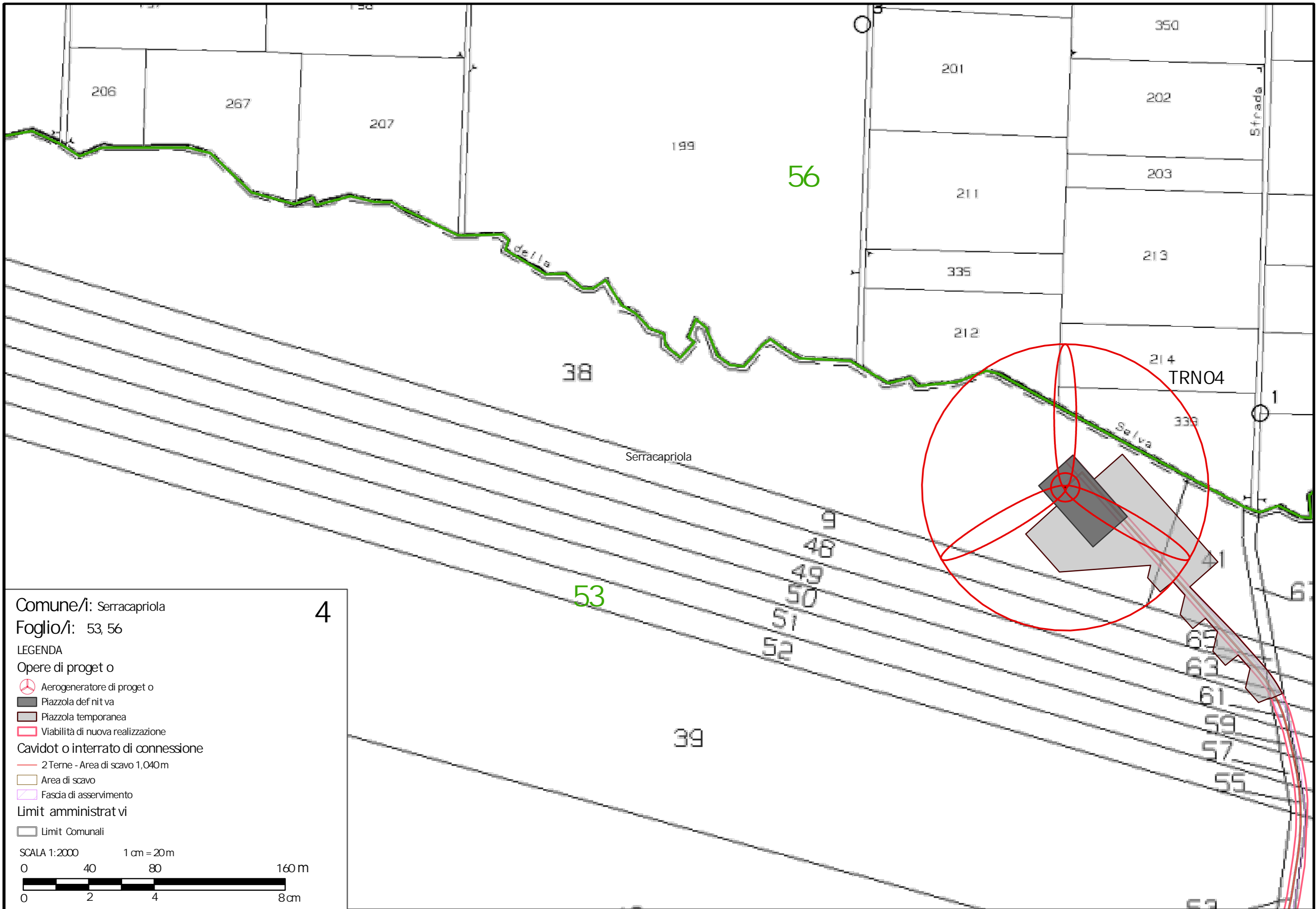
-  1 Tronco - Area di scavo 0,635 m
-  4 Tronchi - Area di scavo 2,580 m
-  Area di scavo
-  Fascia di asservimento

Limiti amministrativi

-  Limiti Comunali

SCALA 1:2000 1 cm = 20 m









Comune/i: Serracapriola

Foglio/i: 53, 56




4

LEGENDA


Opere di progetto

-  Aerogeneratore di progetto
-  Piazzola definitiva
-  Piazzola temporanea
-  Viabilità di nuova realizzazione

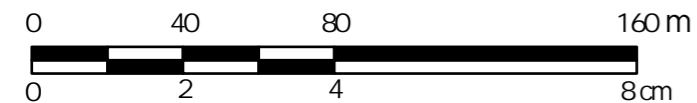
Cavidotti o interrati di connessione

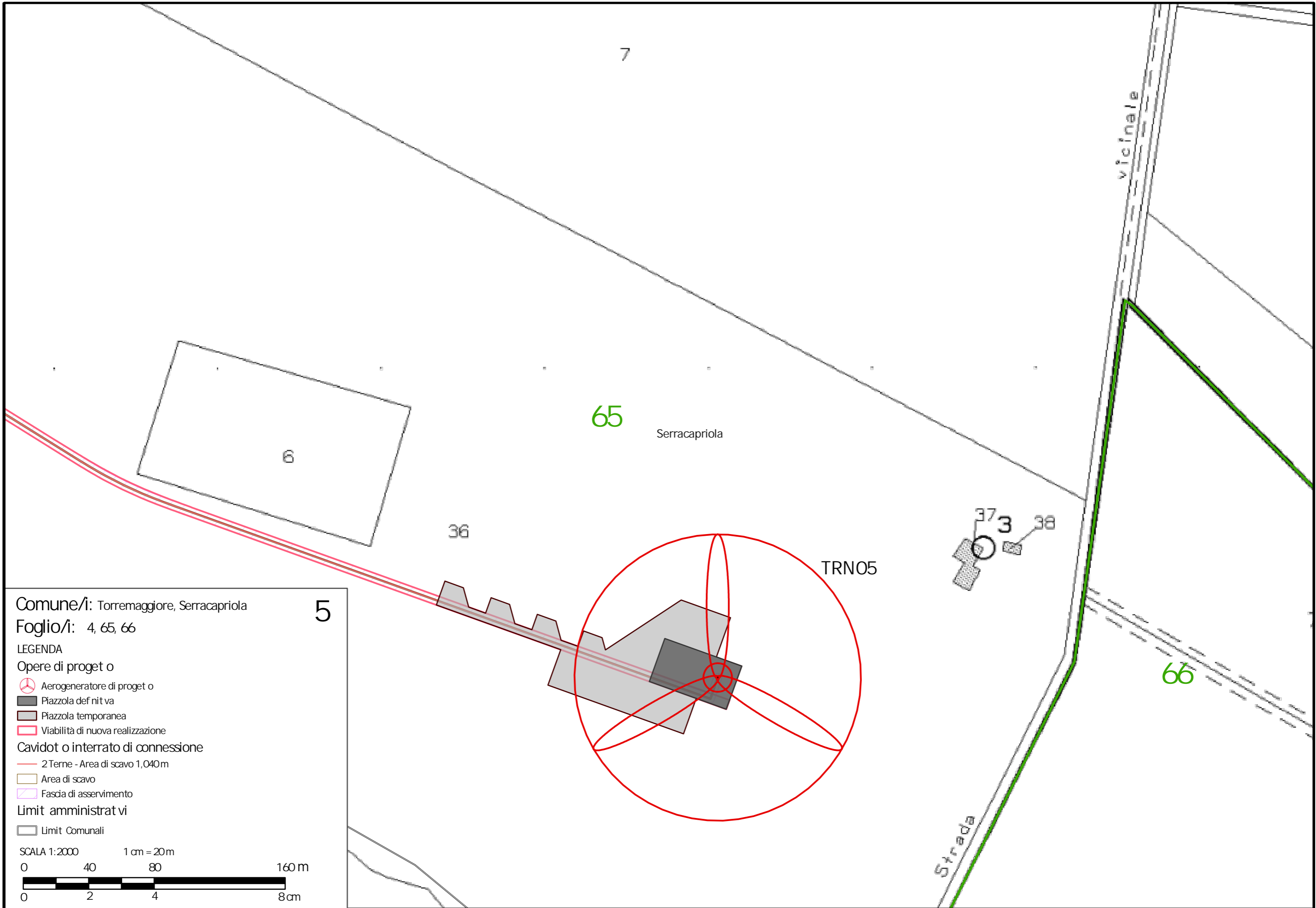
-  2 Terne - Area di scavo 1,040m
-  Area di scavo
-  Fascia di asservimento

Limiti amministrativi

-  Limiti Comunali

SCALA 1:2000 1 cm = 20m









Comune/i: Torremaggiore, Serracapriola

Foglio/i: 4, 65, 66




5

LEGENDA


Opere di progetto

-  Aerogeneratore di progetto
-  Piazzola definitiva
-  Piazzola temporanea
-  Viabilità di nuova realizzazione

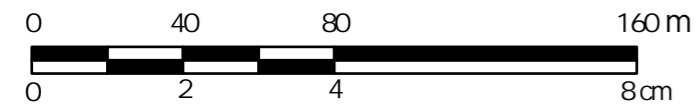
Cavidotti o interrati di connessione

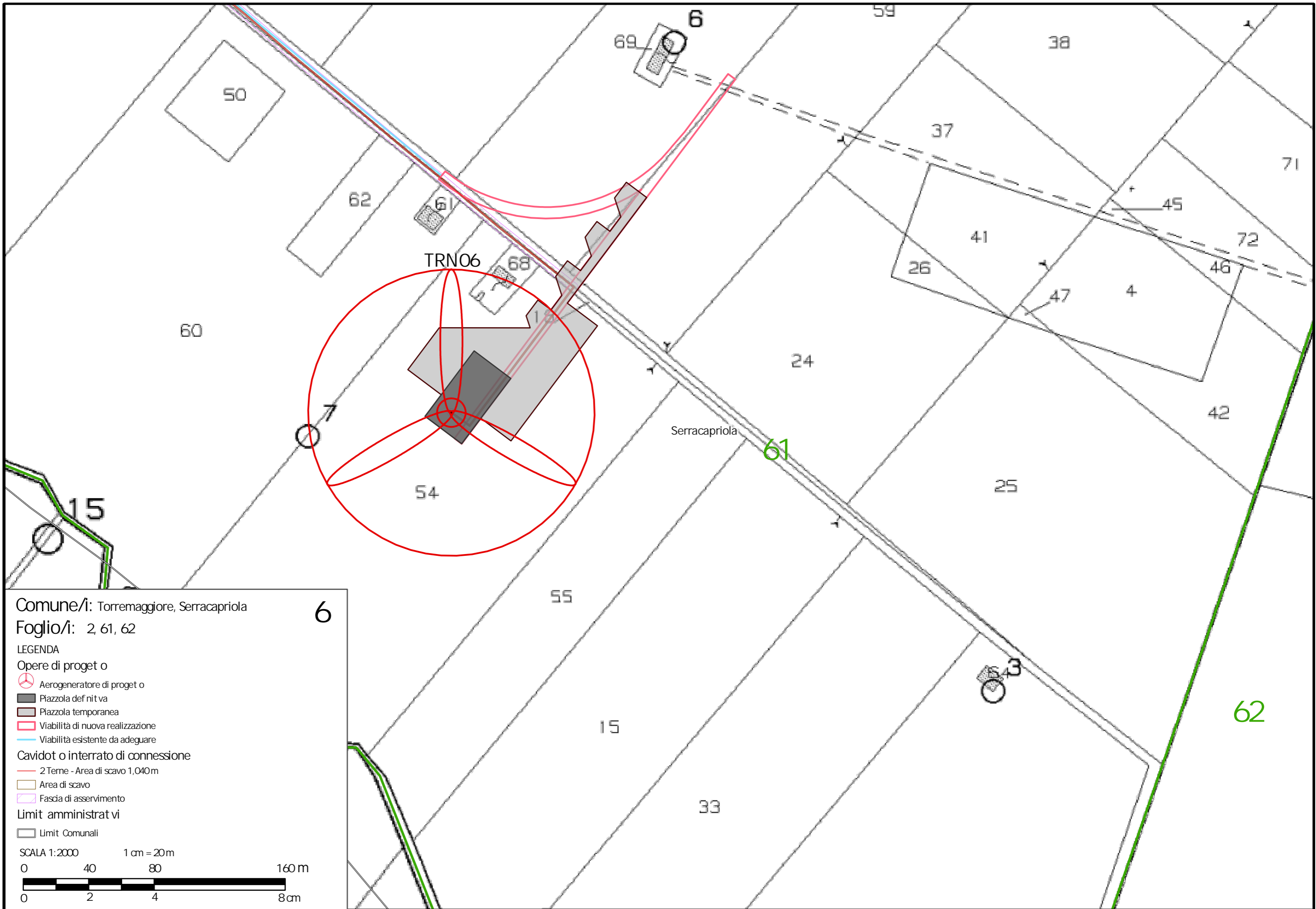
-  2 Terne - Area di scavo 1,040m
-  Area di scavo
-  Fascia di asservimento

Limiti amministrativi

-  Limiti Comunali

SCALA 1:2000 1 cm = 20m



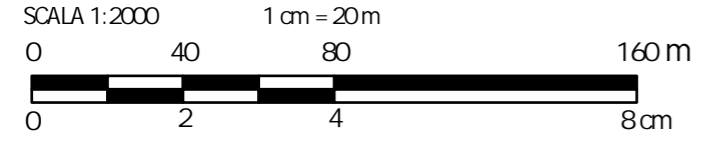


Comune/i: Torremaggiore, Serracapriola

Foglio/i: 2, 61, 62

6

- LEGENDA
- Opere di progetto
 - Aerogeneratore di progetto
 - Piazzola definitiva
 - Piazzola temporanea
 - Viabilità di nuova realizzazione
 - Viabilità esistente da adeguare
 - Cavidotti o interrati di connessione
 - 2 Terne - Area di scavo 1,040m
 - Area di scavo
 - Fascia di asservimento
 - Limiti amministrativi
 - Limiti Comunali









Comune/i: Serracapriola

Foglio/i: 59, 60, 63, 64




7

LEGENDA


Opere di progetto

-  Aerogeneratore di progetto
-  Piazzola definitiva
-  Piazzola temporanea
-  Viabilità di nuova realizzazione

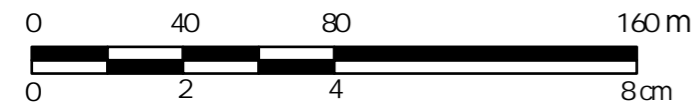
Cavidotti o interrati di connessione

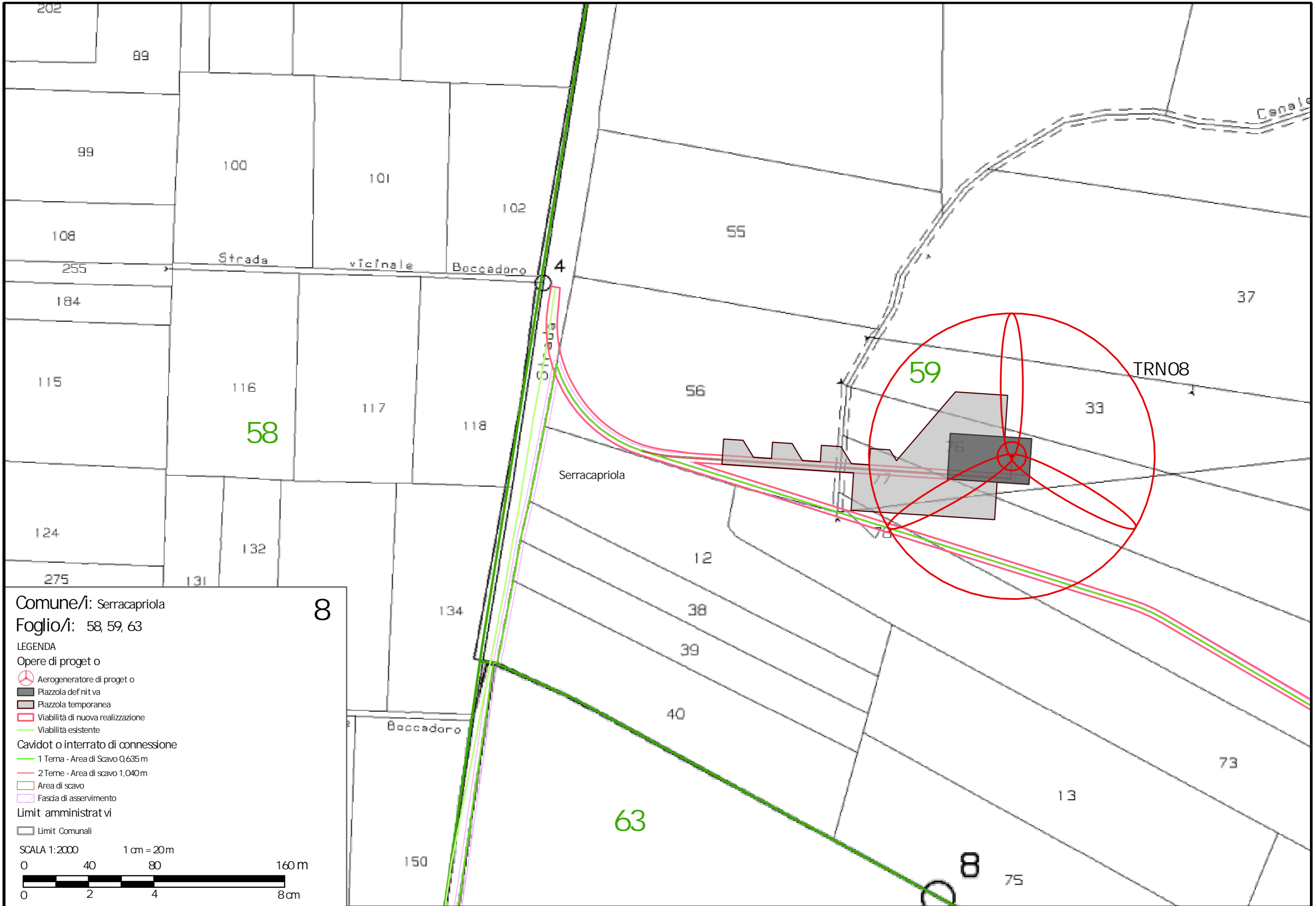
-  1 Terna - Area di Scavo 0,635 m
-  Area di scavo
-  Fascia di asservimento

Limiti amministrativi

-  Limiti Comunali

SCALA 1:2000 1 cm = 20m





Comune/i: Serracapriola

Foglio/i: 58, 59, 63

8

LEGENDA

Opere di progetto

Aerogeneratore di progetto

Piazzola definitiva

Piazzola temporanea

Viabilità di nuova realizzazione

Viabilità esistente

Cavidotto interrato di connessione

1 Terzo - Area di scavo 0,635 m

2 Terzo - Area di scavo 1,040 m

Area di scavo

Fascia di asservimento

Limit amministrativi

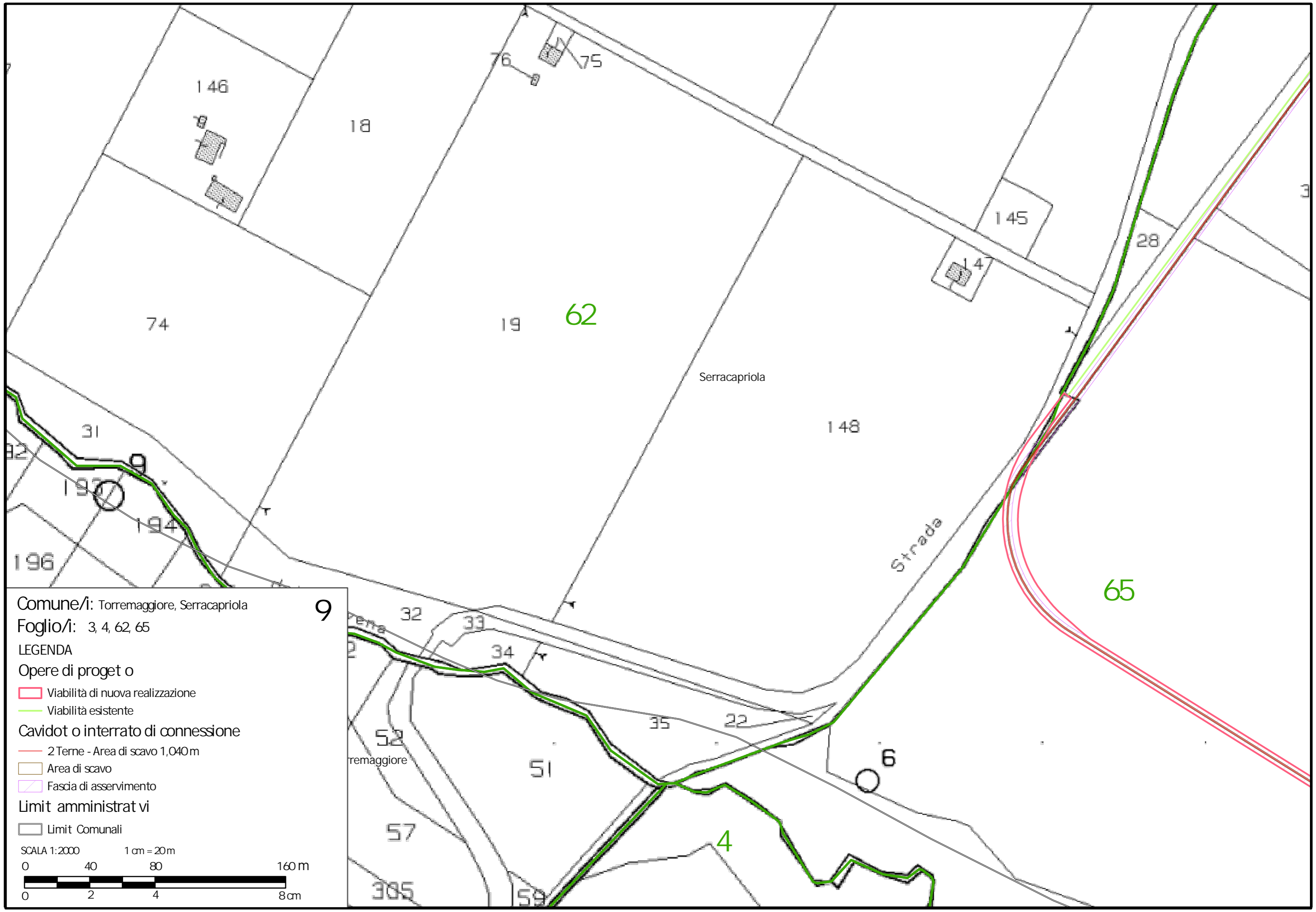
Limit Comunali

SCALA 1:2000

1 cm = 20m

0 40 80 160m

0 2 4 8cm



9

Comune/i: Torremaggiore, Serracapriola

Foglio/i: 3, 4, 62, 65

LEGENDA

Opere di progetto

Viabilità di nuova realizzazione

Viabilità esistente

Cavidot o interrato di connessione

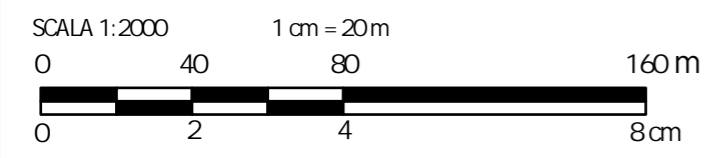
2 Terne - Area di scavo 1,040m

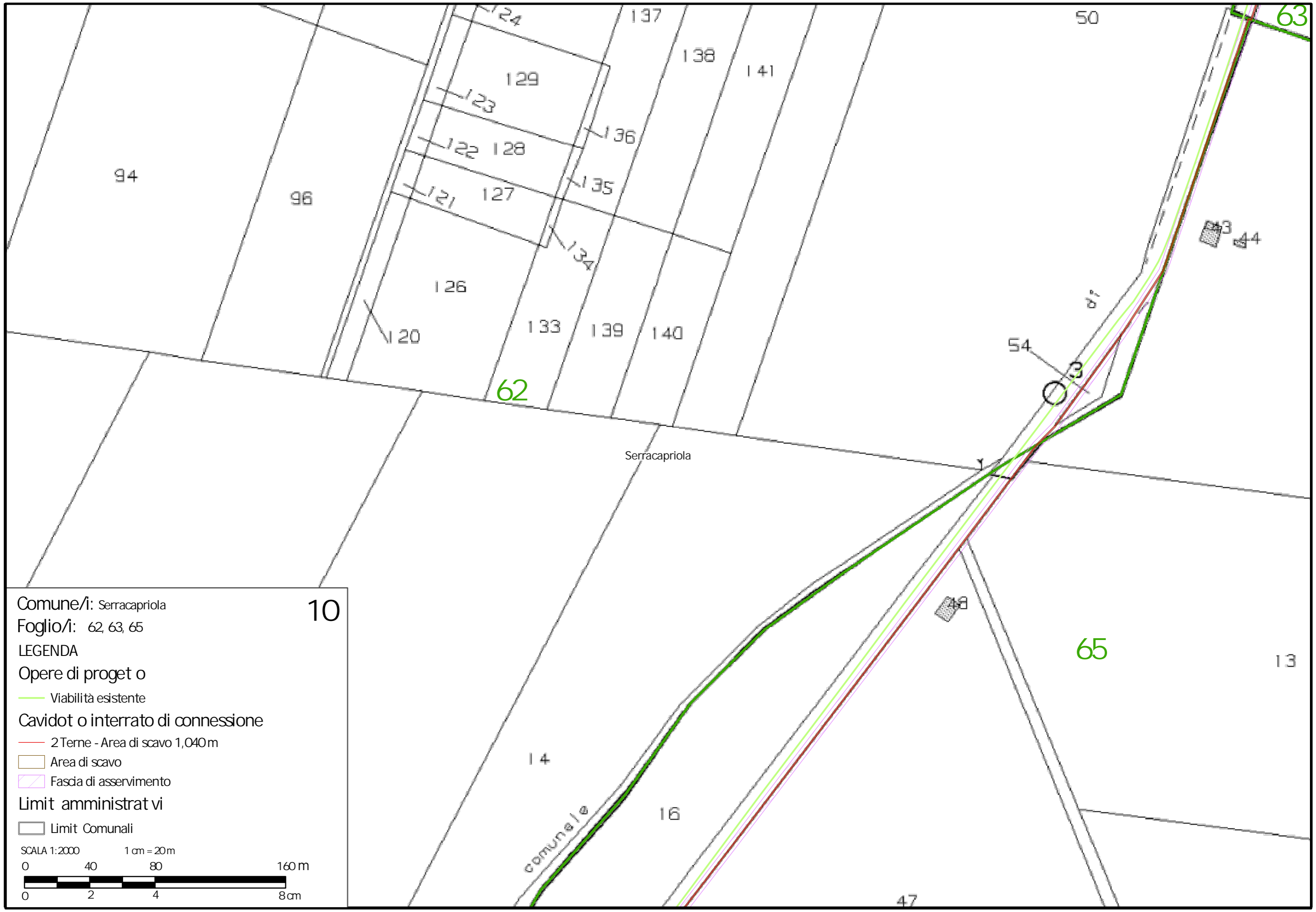
Area di scavo

Fascia di asservimento

Limit amministrativi

Limit Comunali





Comune/i: Serracapriola

Foglio/i: 62, 63, 65

10

LEGENDA

Opere di progetto

- Viabilità esistente
- Cavidot o interrato di connessione
- 2Terre - Area di scavo 1,040m
- Area di scavo
- Fascia di asservimento

Limit amministrativi

- Limit Comunali

SCALA 1:2000 1 cm = 20m

0 40 80 160m

0 2 4 8cm



Comune/i: Serracapriola 11
 Foglio/i: 59, 63
 LEGENDA
 Opere di progetto
▬ Viabilità di nuova realizzazione
 Cavidot o interrato di connessione
▬ 1 Tema - Area di Scavo 0,635 m
 Area di scavo
 Fascia di asservimento
 Limit amministrativi
 Limit Comunali
 SCALA 1:2000 1 cm = 20m
 0 40 80 160 m
 0 2 4 8 cm



Comune/i: Serracapriola

Foglio/i: 53, 58, 59, 63

12

LEGENDA

Opere di progetto

- Viabilità esistente
- Cavidot o interrato di connessione
- 1 Tema - Area di Scavo Q,635 m
- Area di scavo
- Fascia di asservimento

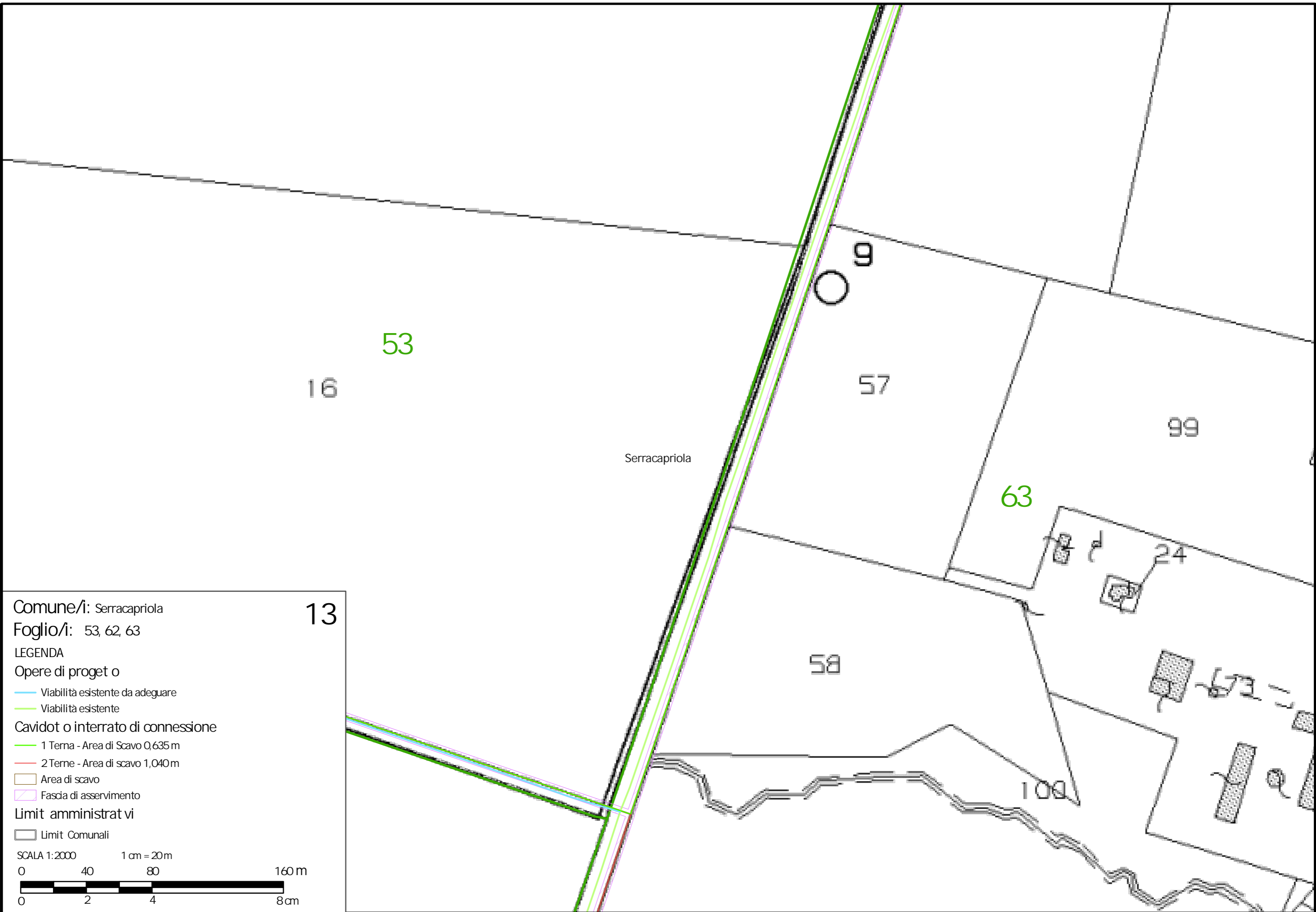
Limit amministrativi

- Limit Comunali

SCALA 1:2000 1 cm = 20m

0 40 80 160m

0 2 4 8cm



Comune/i: Serracapriola

Foglio/i: 53, 62, 63

13

LEGENDA

Opere di progetto

- Viabilità esistente da adeguare
- Viabilità esistente

Cavidot o interrato di connessione

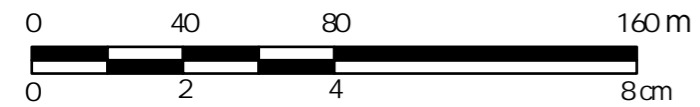
- 1 Terza - Area di Scavo 0,635 m
- 2 Terze - Area di scavo 1,040 m

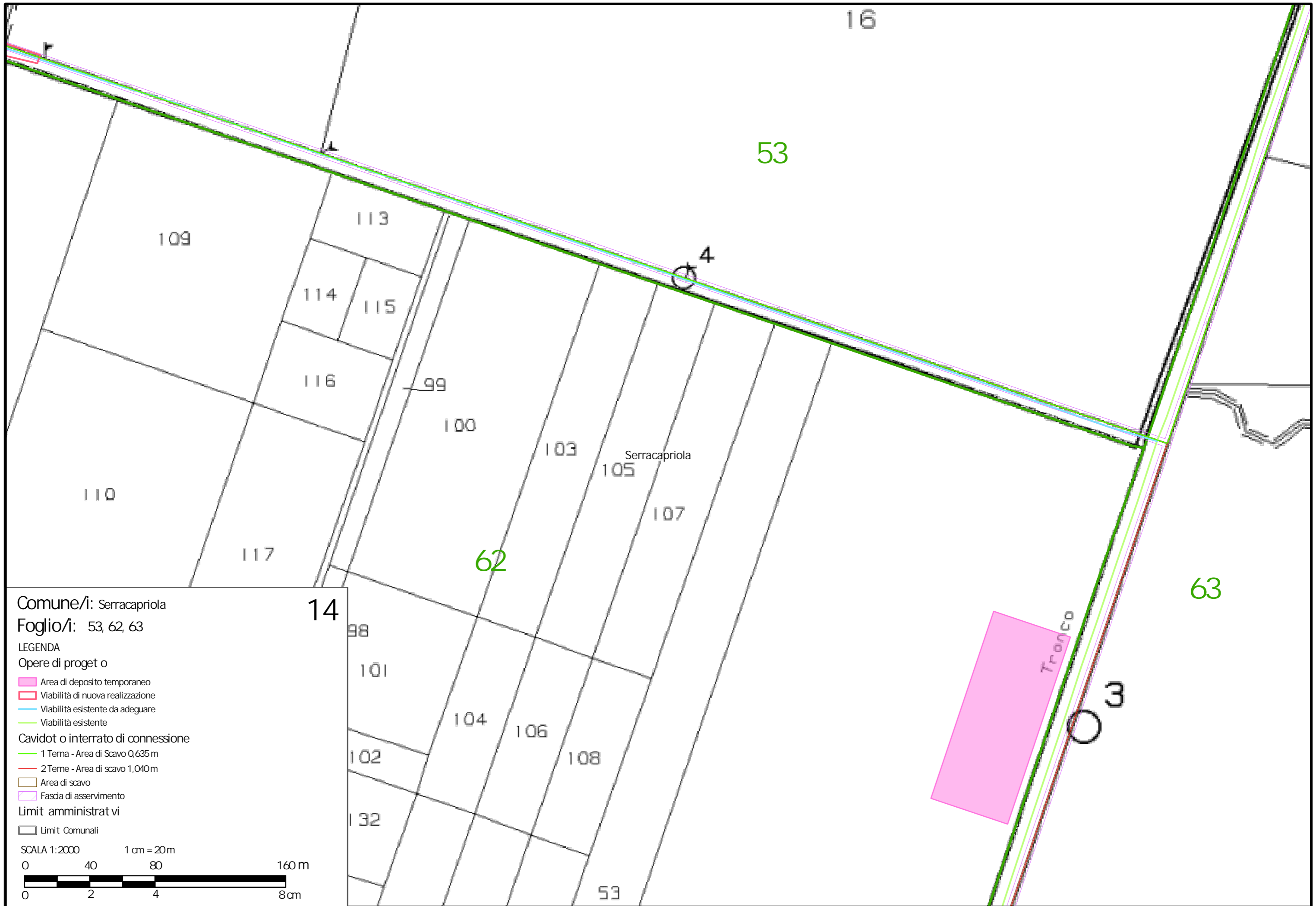
- Area di scavo
- Fascia di asservimento

Limit amministrativi

- Limit Comunali

SCALA 1:2000 1 cm = 20m





Comune/i: Serracapriola
 Foglio/i: 53, 62, 63

14

LEGENDA

Opere di progetto

- Area di deposito temporaneo
- Viabilità di nuova realizzazione
- Viabilità esistente da adeguare
- Viabilità esistente

Cavidot o interrato di connessione

- 1 Terza - Area di Scavo 0,635 m
- 2 Terze - Area di scavo 1,040 m
- Area di scavo
- Fascia di asservimento

Limit amministrativi

- Limit Comunali

SCALA 1:2000 1 cm = 20m

0 40 80 160m

0 2 4 8cm



Comune/i: Serracapriola

Foglio/i: 53, 62

15

LEGENDA

Opere di progetto

Viabilità di nuova realizzazione

Viabilità esistente da adeguare

Cavidot o interrato di connessione

1 Terza - Area di Scavo 0,635 m

2 Terze - Area di scavo 1,040 m

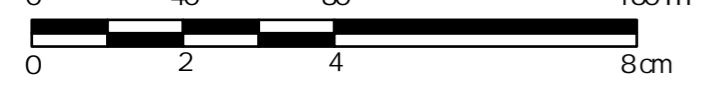
Area di scavo

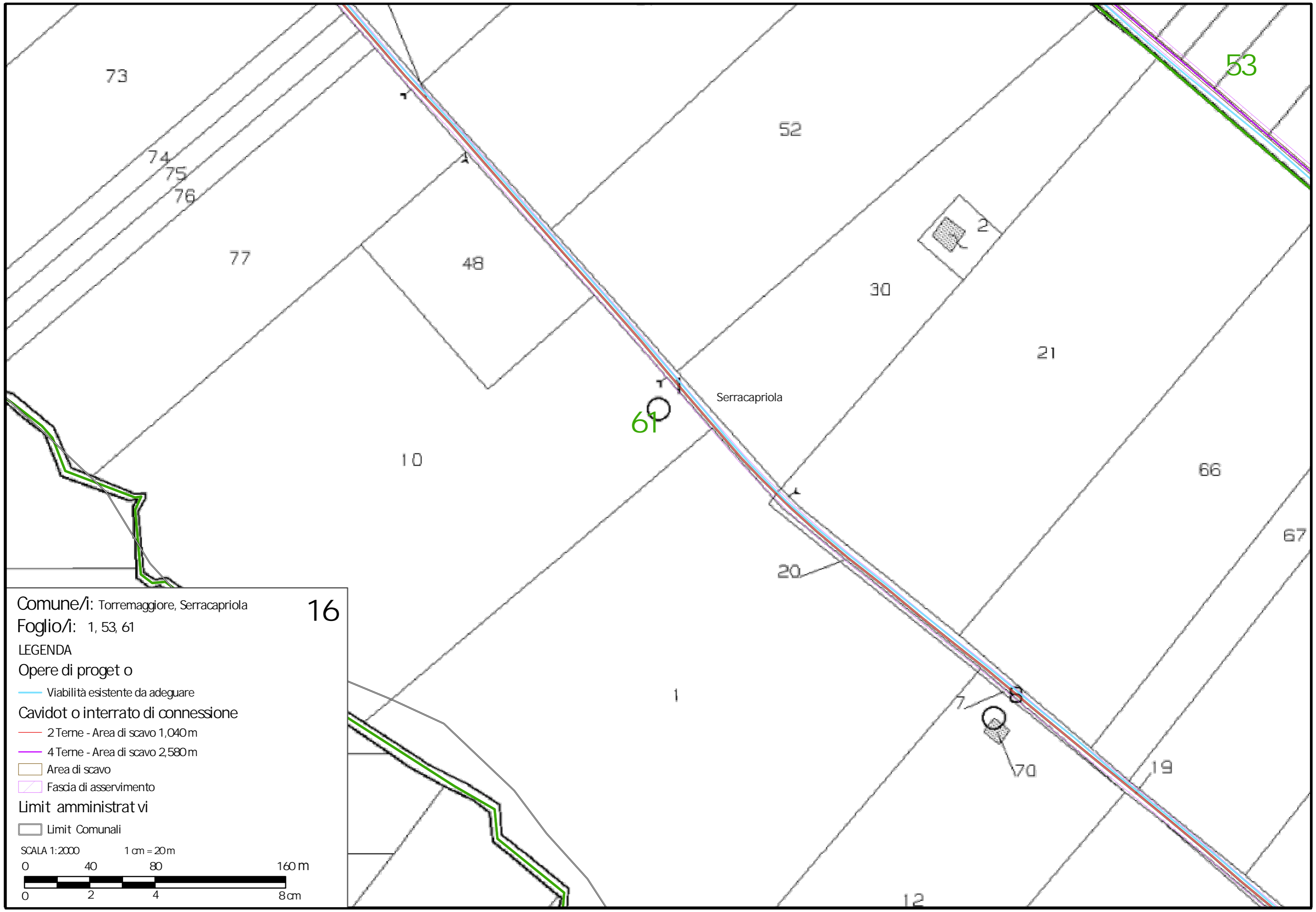
Fascia di asservimento

Limit amministrativi

Limit Comunali

SCALA 1:2000 1 cm = 20m





Comune/i: Torremaggiore, Serracapriola

Foglio/i: 1, 53, 61

16

LEGENDA

Opere di progetto

— Viabilità esistente da adeguare

Cavidot o interrato di connessione

— 2 Terne - Area di scavo 1,040m

— 4 Terne - Area di scavo 2,580m

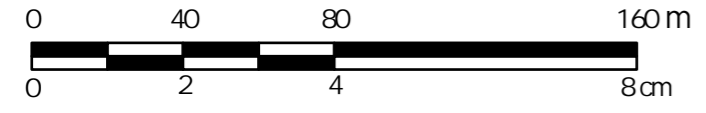
■ Area di scavo

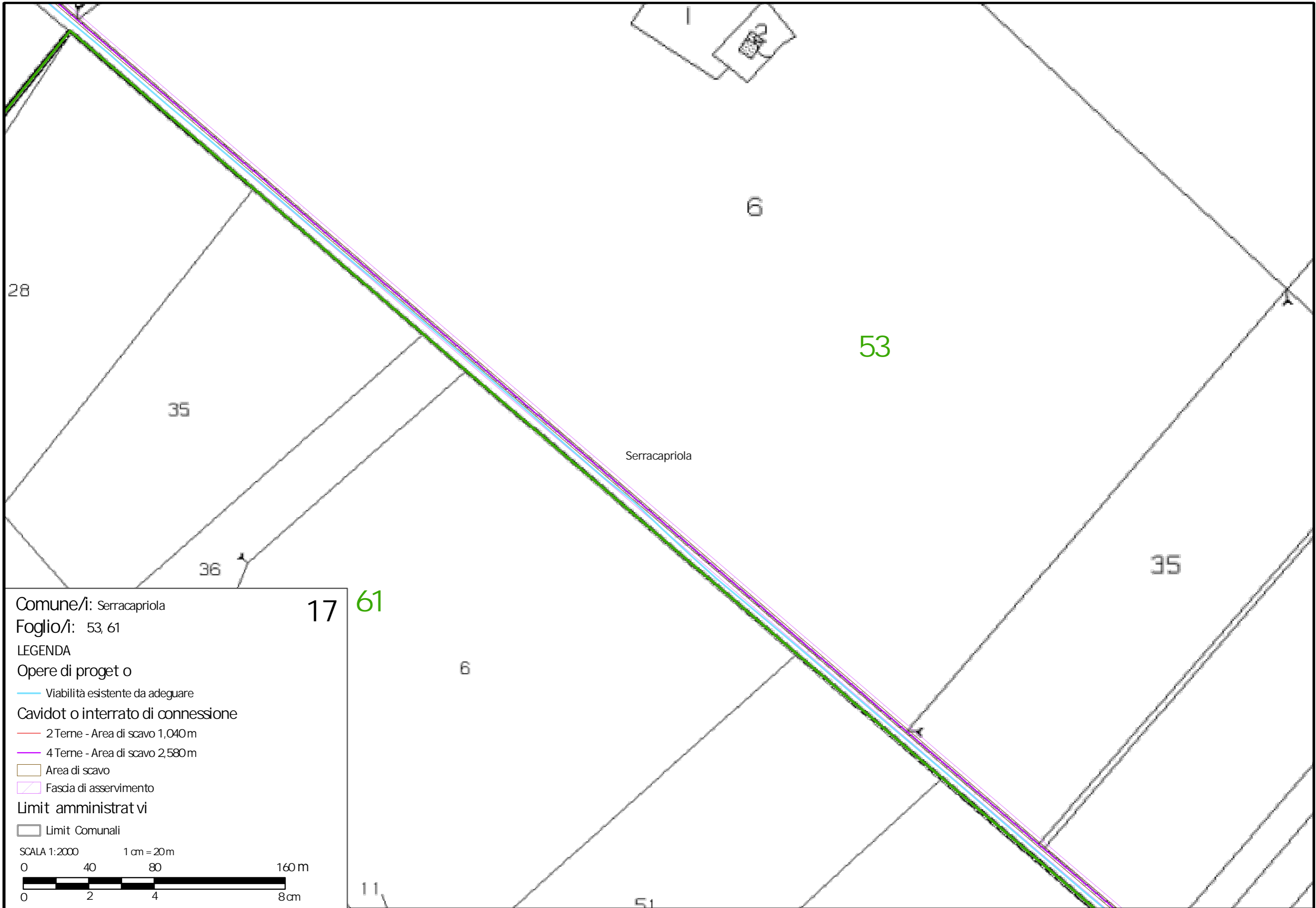
▨ Fascia di asservimento

Limit amministrativi

□ Limit Comunali

SCALA 1:2000 1 cm = 20m





Comune/i: Serracapriola

Foglio/i: 53, 61

17

61

LEGENDA

Opere di progetto

— Viabilità esistente da adeguare

— Cavidot o interrato di connessione

— 2 Terne - Area di scavo 1,040m

— 4 Terne - Area di scavo 2,580m

□ Area di scavo

▨ Fascia di asservimento

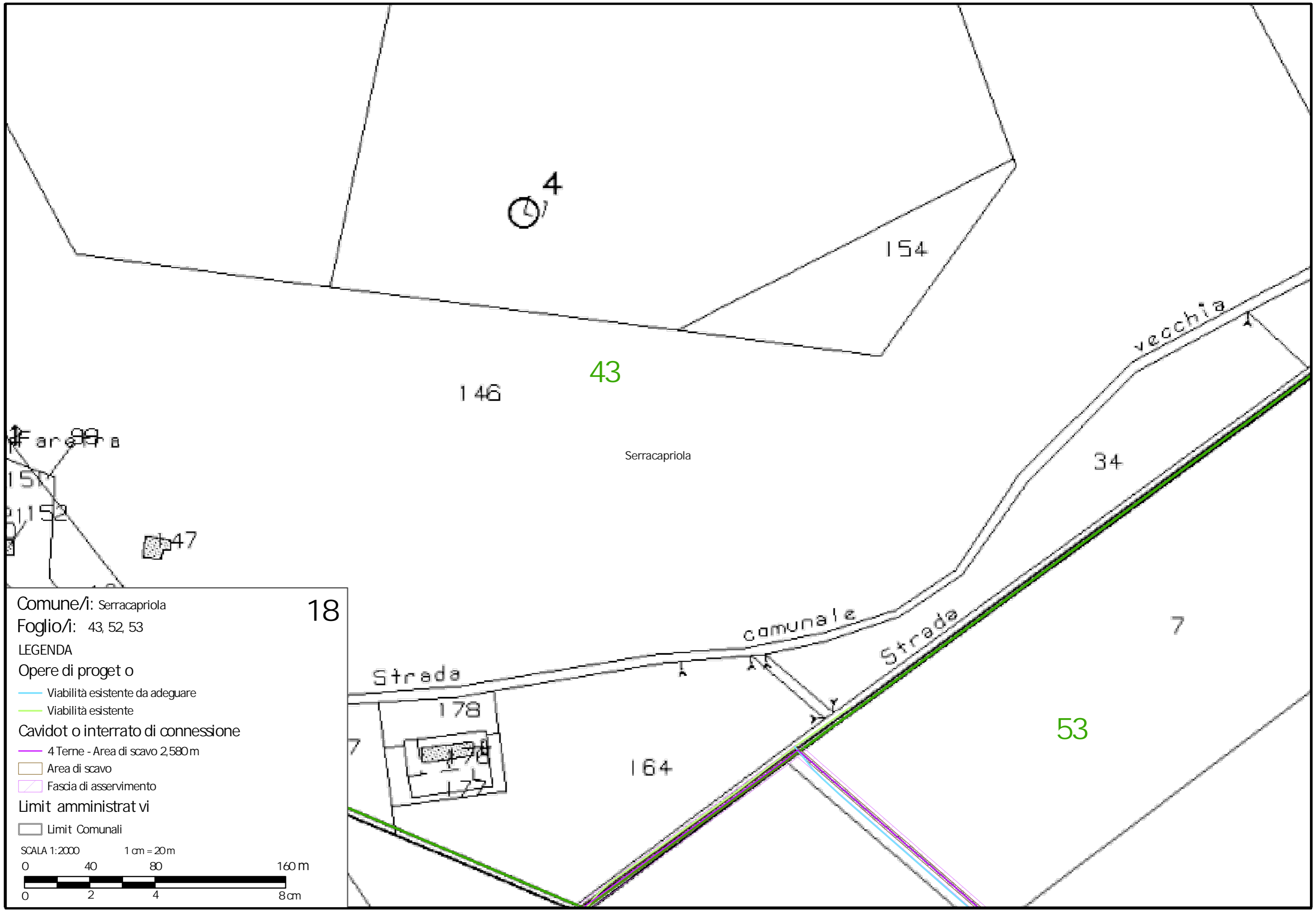
Limit amministrativi

□ Limit Comunali

SCALA 1:2000 1 cm = 20m

0 40 80 160 m

0 2 4 8 cm



Comune/i: Serracapriola

Foglio/i: 43, 52, 53

18

LEGENDA

Opere di progetto

- Viabilità esistente da adeguare
- Viabilità esistente

Cavidot o interrato di connessione

- 4 Terme - Area di scavo 2,580m
- Area di scavo
- Fascia di asservimento

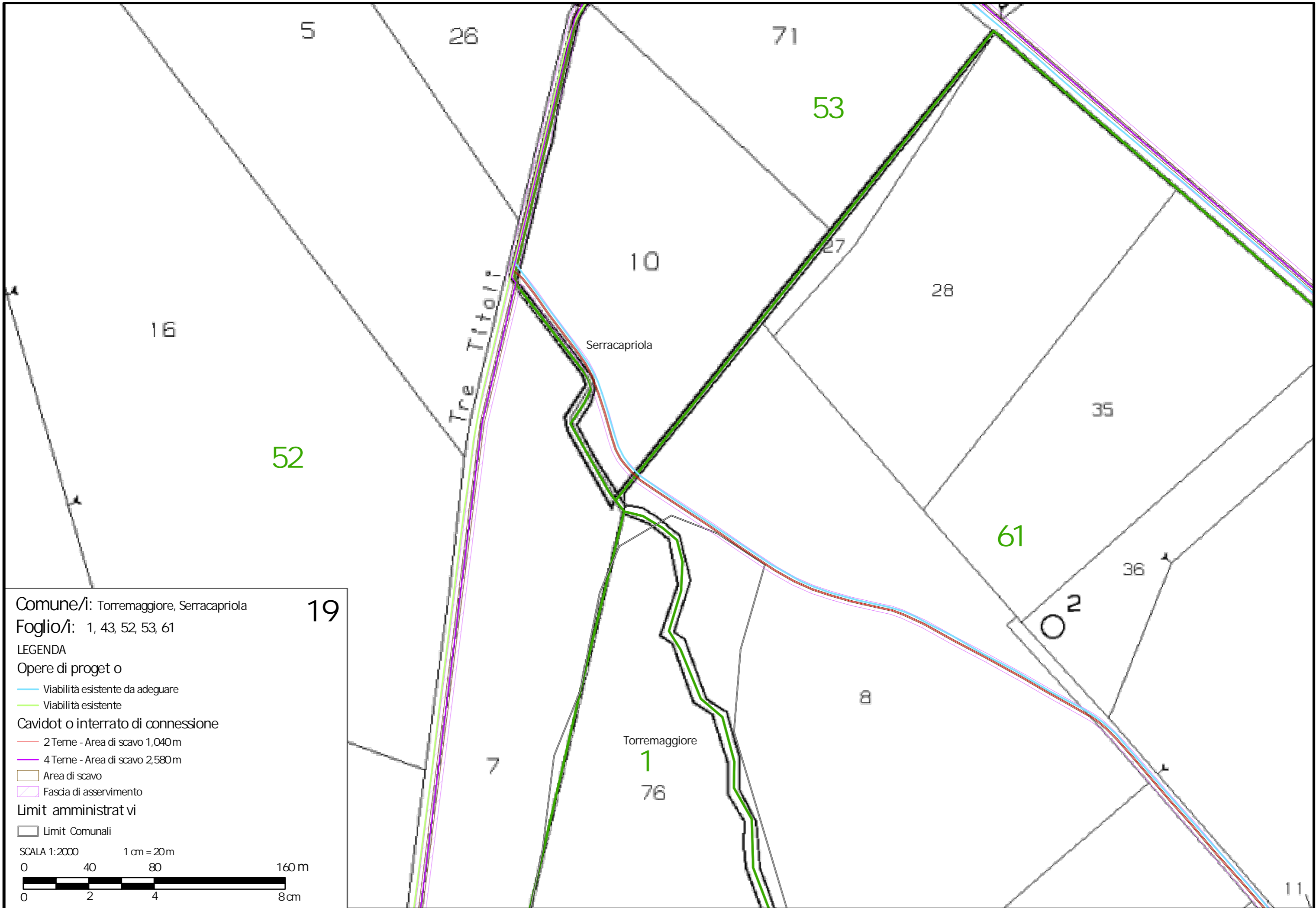
Limit amministrativi

- Limit Comunali

SCALA 1:2000 1 cm = 20m

0 40 80 160 m

0 2 4 8 cm



Comune/i: Torremaggiore, Serracapriola

19

Foglio/i: 1, 43, 52, 53, 61

LEGENDA

Opere di progetto

Viabilità esistente da adeguare

Viabilità esistente

Cavidot o interrato di connessione

2 Terne - Area di scavo 1,040m

4 Terne - Area di scavo 2,580m

Area di scavo

Fascia di asservimento

Limit amministrativi

Limit Comunali

SCALA 1:2000 1 cm = 20m

0 40 80 160 m

0 2 4 8 cm

Comune/i: Torremaggiore, Serracapriola

Foglio/i: 1, 52, 61

20

LEGENDA

Opere di progetto

- Area di deposito temporaneo
- Viabilità di nuova realizzazione
- Viabilità esistente

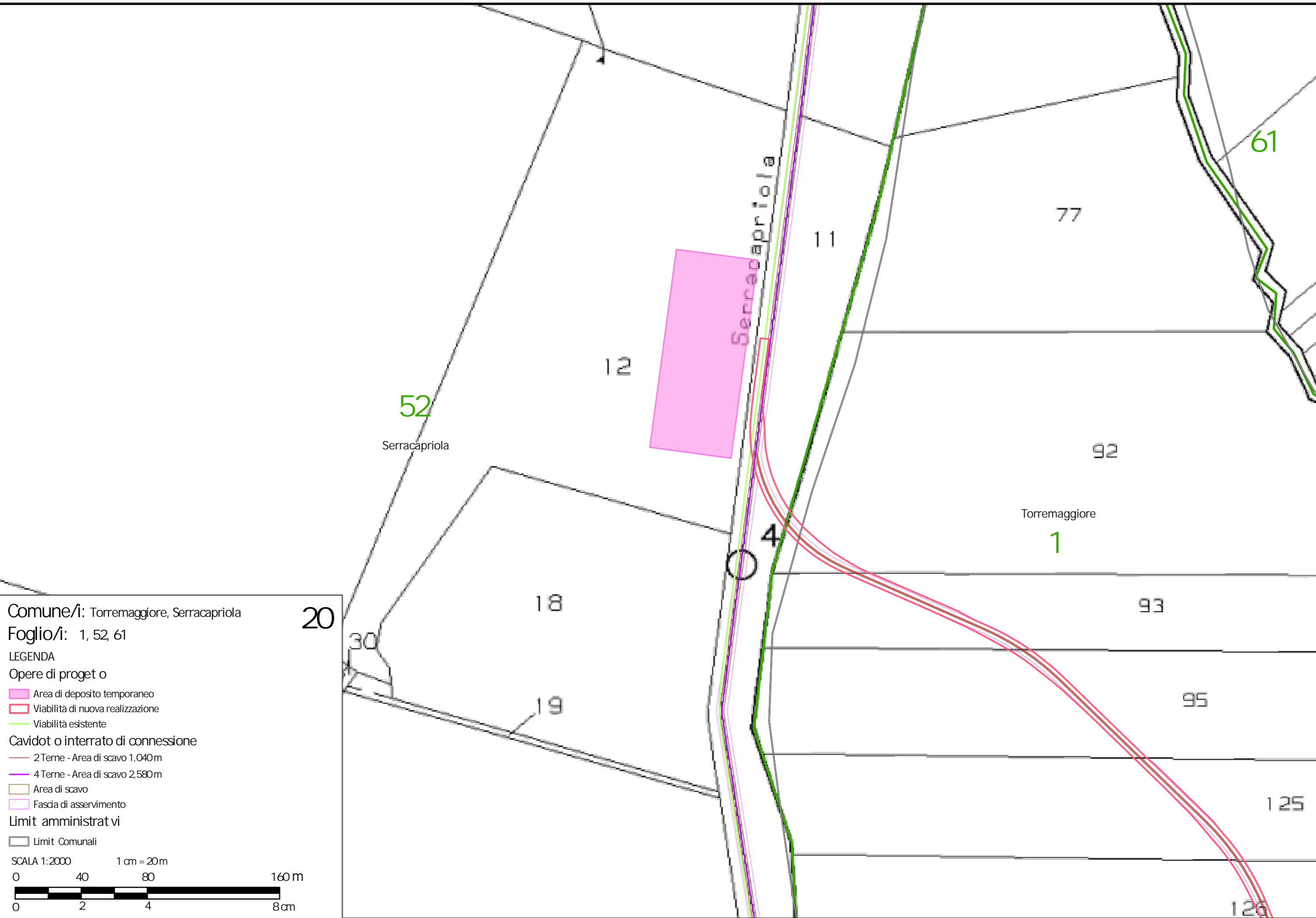
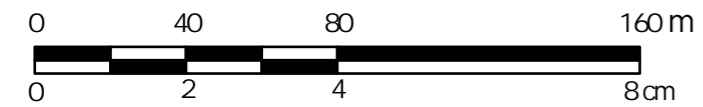
Cavidot o interrato di connessione

- 2 Terne - Area di scavo 1,040m
- 4 Terne - Area di scavo 2,580m
- Area di scavo
- Fascia di asservimento

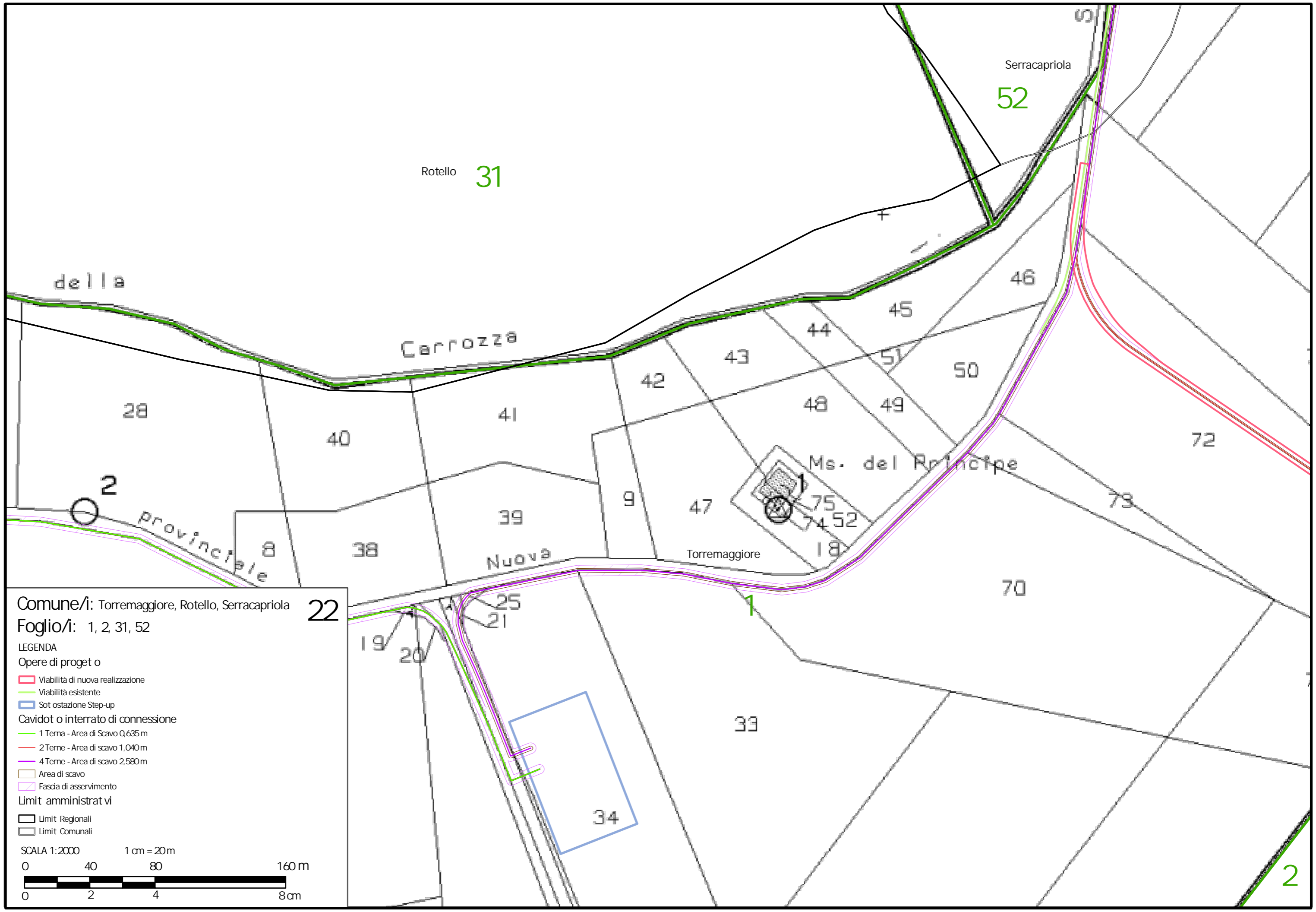
Limit amministrativi

- Limit Comunali

SCALA 1:2000 1 cm = 20m







Comune/i: Torremaggiore, Rotello, Serracapriola
 Foglio/i: 1, 2, 31, 52

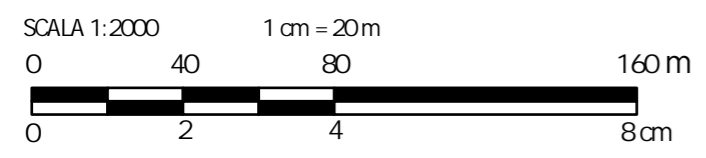
22

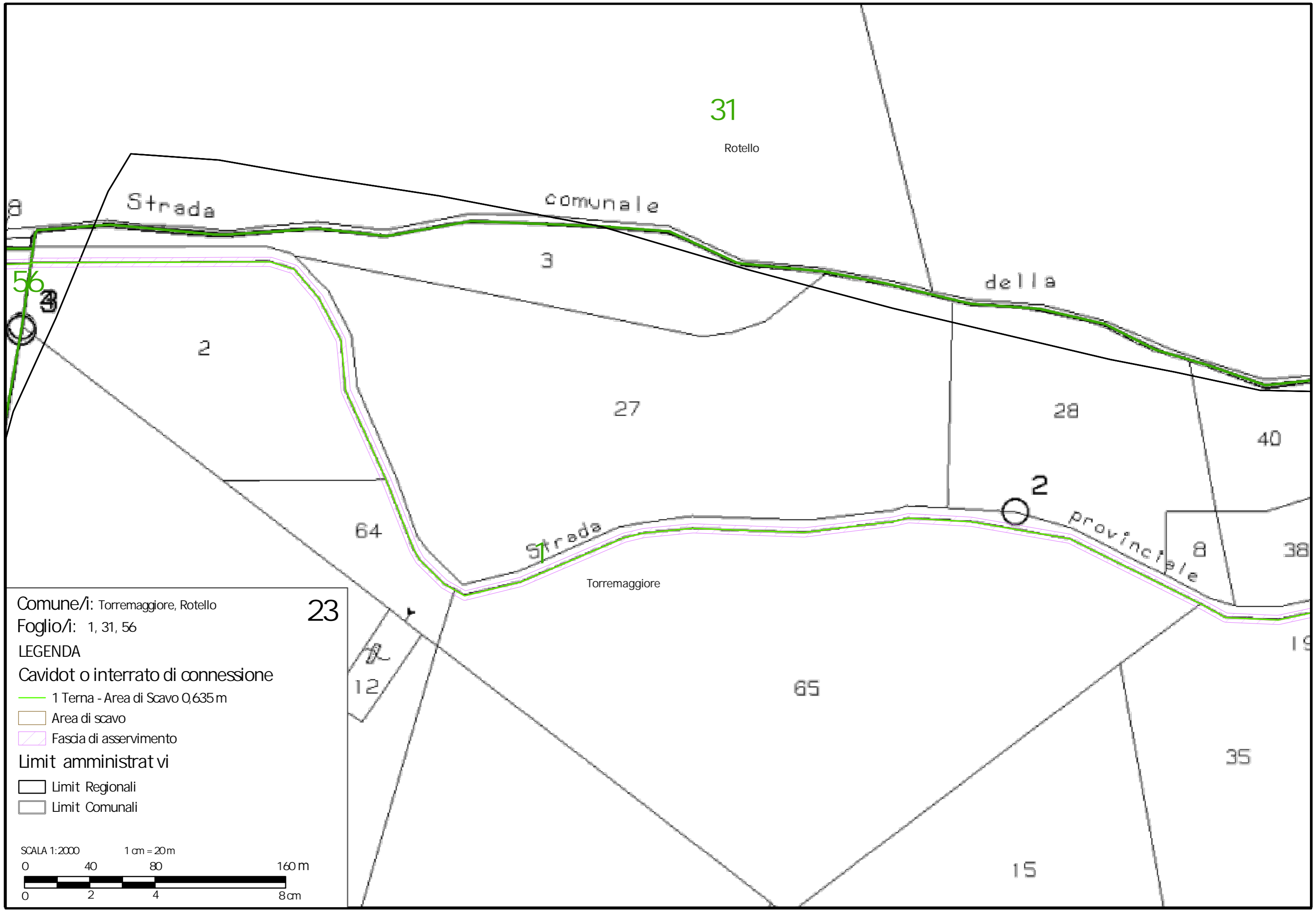
LEGENDA
 Opere di progetto

- ▭ Viabilità di nuova realizzazione
- ▭ Viabilità esistente
- ▭ Sotostazione Step-up
- Cavidot o interrato di connessione
- ▭ 1 Terne - Area di scavo 0,635 m
- ▭ 2 Terne - Area di scavo 1,040 m
- ▭ 4 Terne - Area di scavo 2,580 m
- ▭ Area di scavo
- ▭ Fascia di asservimento

Limit amministrativi

- Limit Regionali
- Limit Comunali





Comune/i: Torremaggiore, Rotello

Foglio/i: 1, 31, 56

23

LEGENDA

Cavidot o interrato di connessione

- 1 Terna - Area di Scavo 0,635 m
- Area di scavo
- Fascia di asservimento

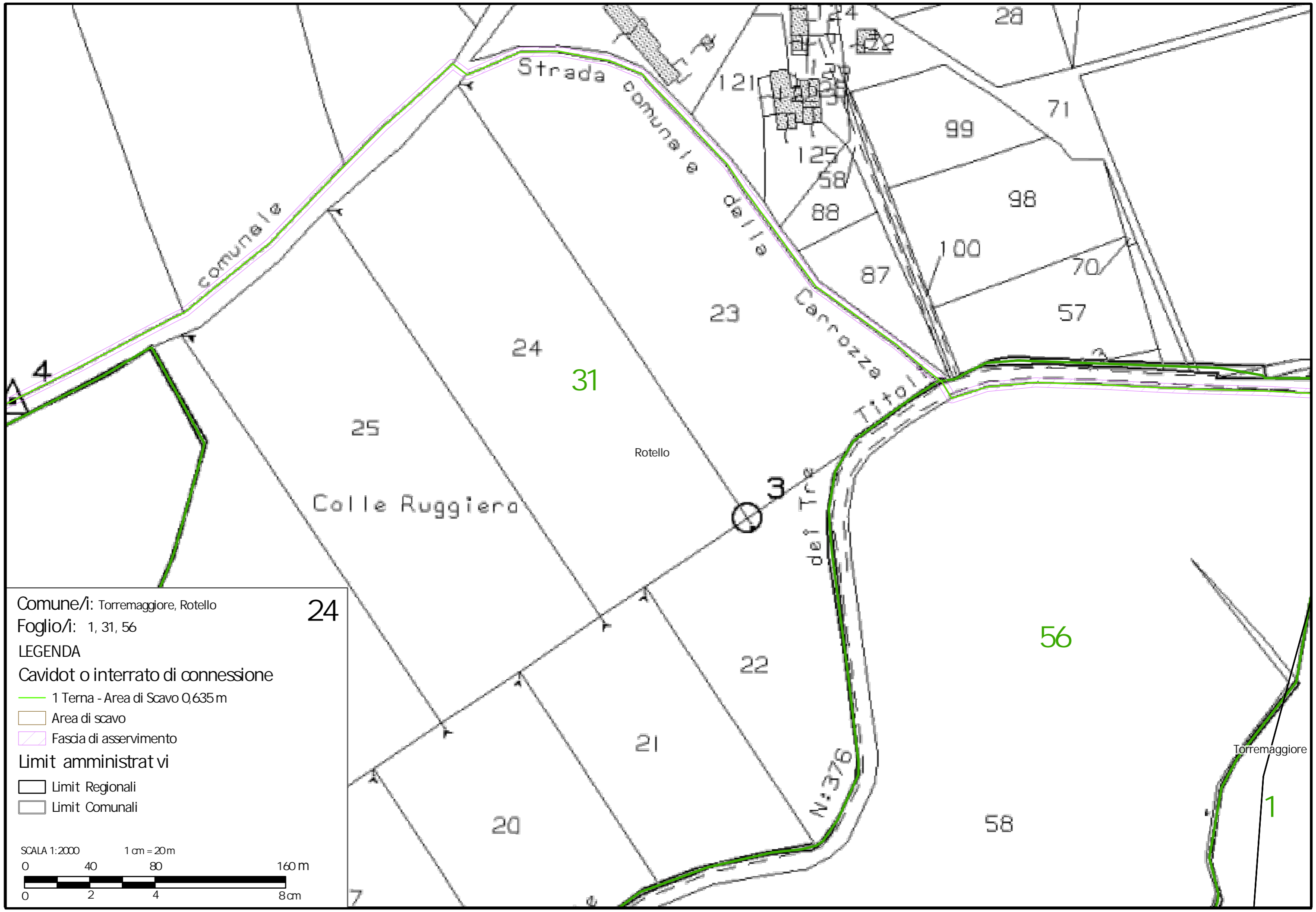
Limit amministrativi

- Limit Regionali
- Limit Comunali

SCALA 1:2000 1 cm = 20m

0 40 80 160m

0 2 4 8cm



Comune/i: Torremaggiore, Rotello

Foglio/i: 1, 31, 56

24

LEGENDA

Cavidot o interrato di connessione

- 1 Tema - Area di Scavo 0,635 m
- Area di scavo
- Fascia di asservimento

Limit amministrativi

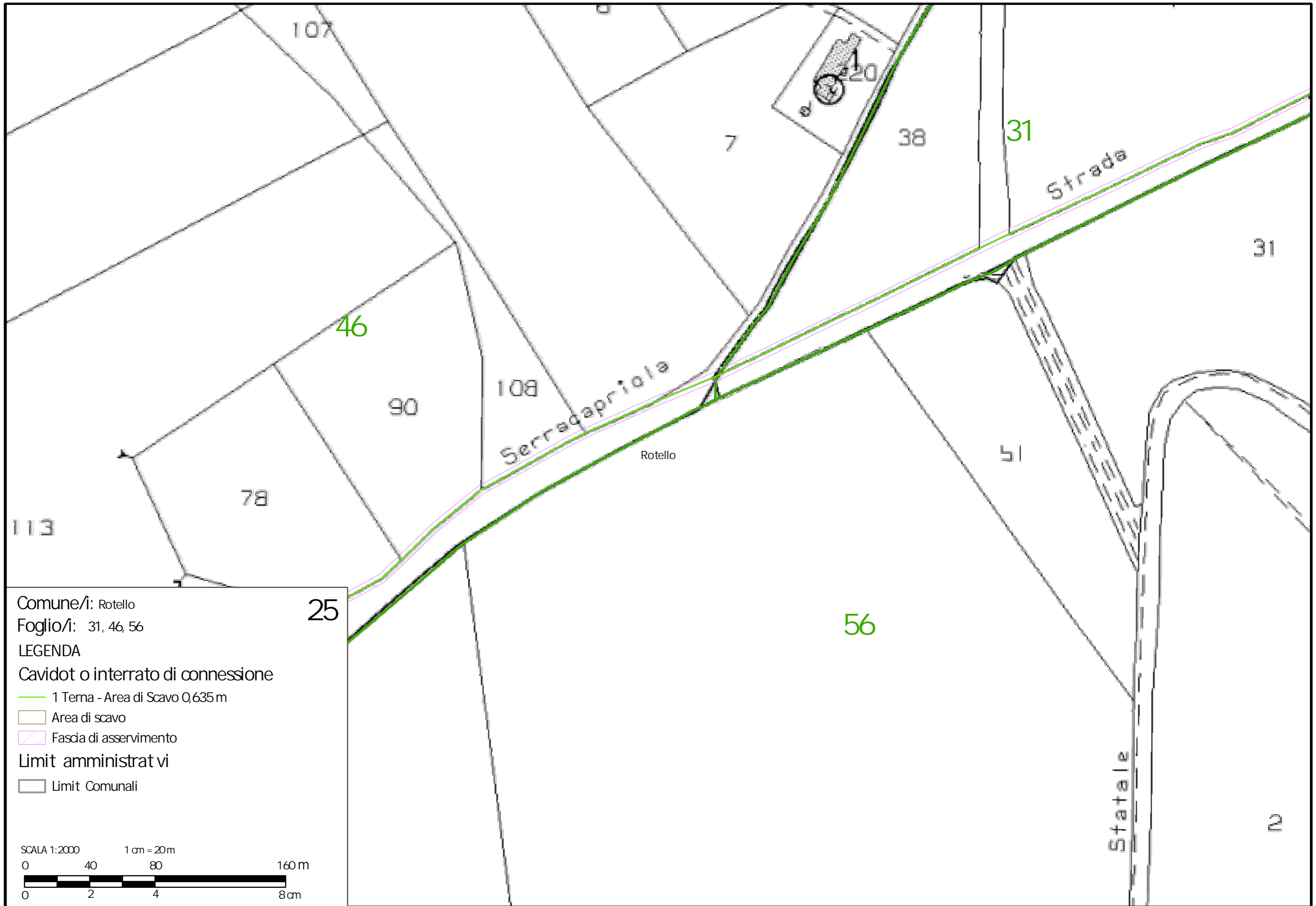
- Limit Regionali
- Limit Comunali

SCALA 1:2000 1 cm = 20m

0 40 80 160m

0 2 4 8cm

Torremaggiore



Comune/i: Rotello

Foglio/i: 31, 46, 56

25

LEGENDA

Cavidot o interrato di connessione

- 1 Terna - Area di Scavo 0,635 m
- Area di scavo
- Fascia di asservimento

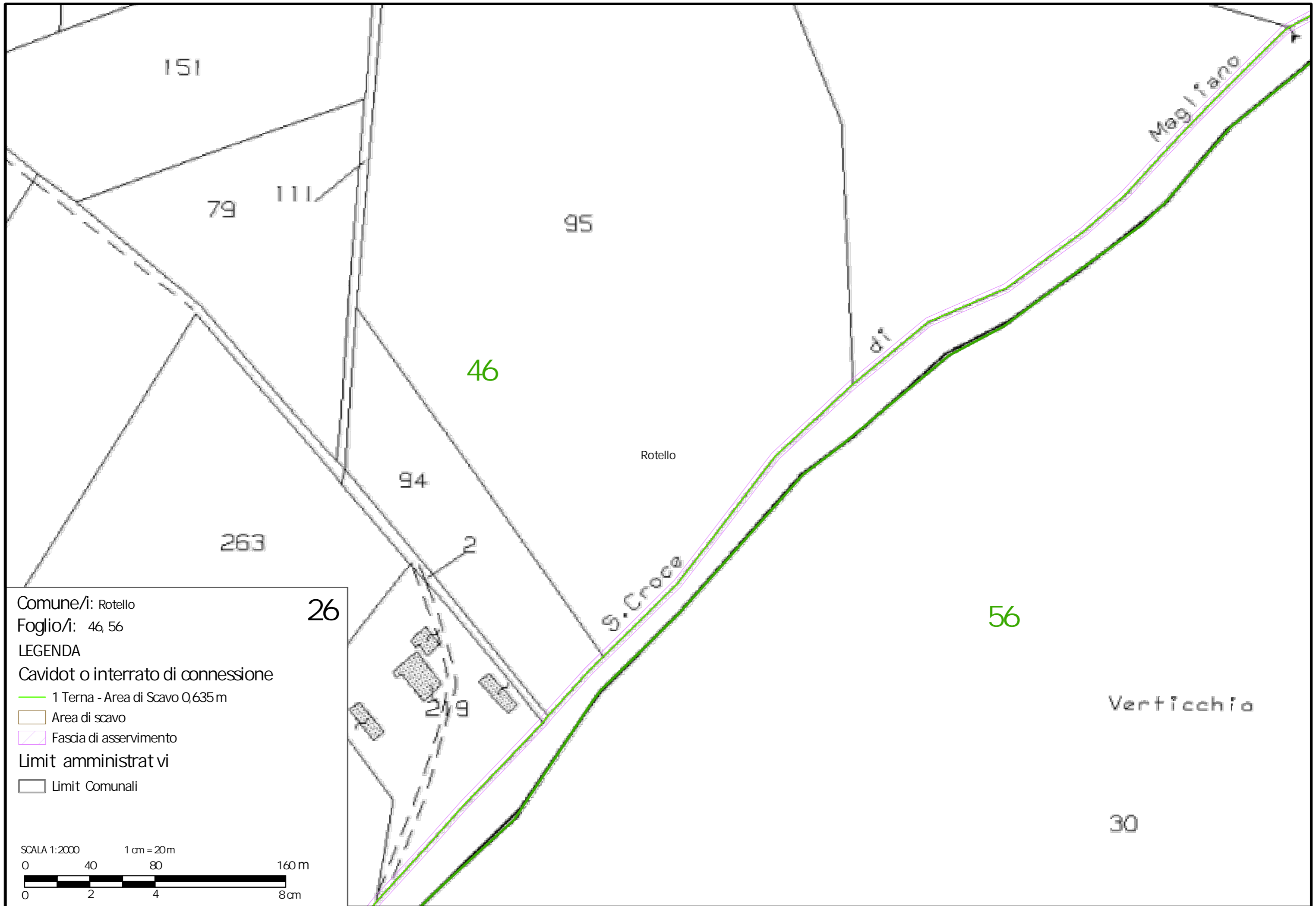
Limit amministrativi

- Limit Comunali

SCALA 1:2000 1 cm = 20m

0 40 80 160 m

0 2 4 8 cm



Comune/i: Rotello

Foglio/i: 46, 56

26

LEGENDA

Cavidot o interrato di connessione

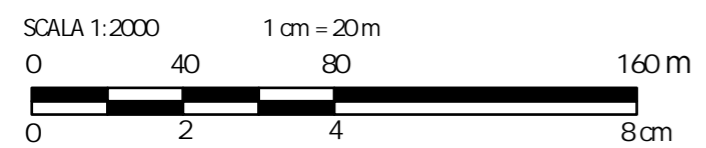
— 1 Terna - Area di Scavo 0,635 m

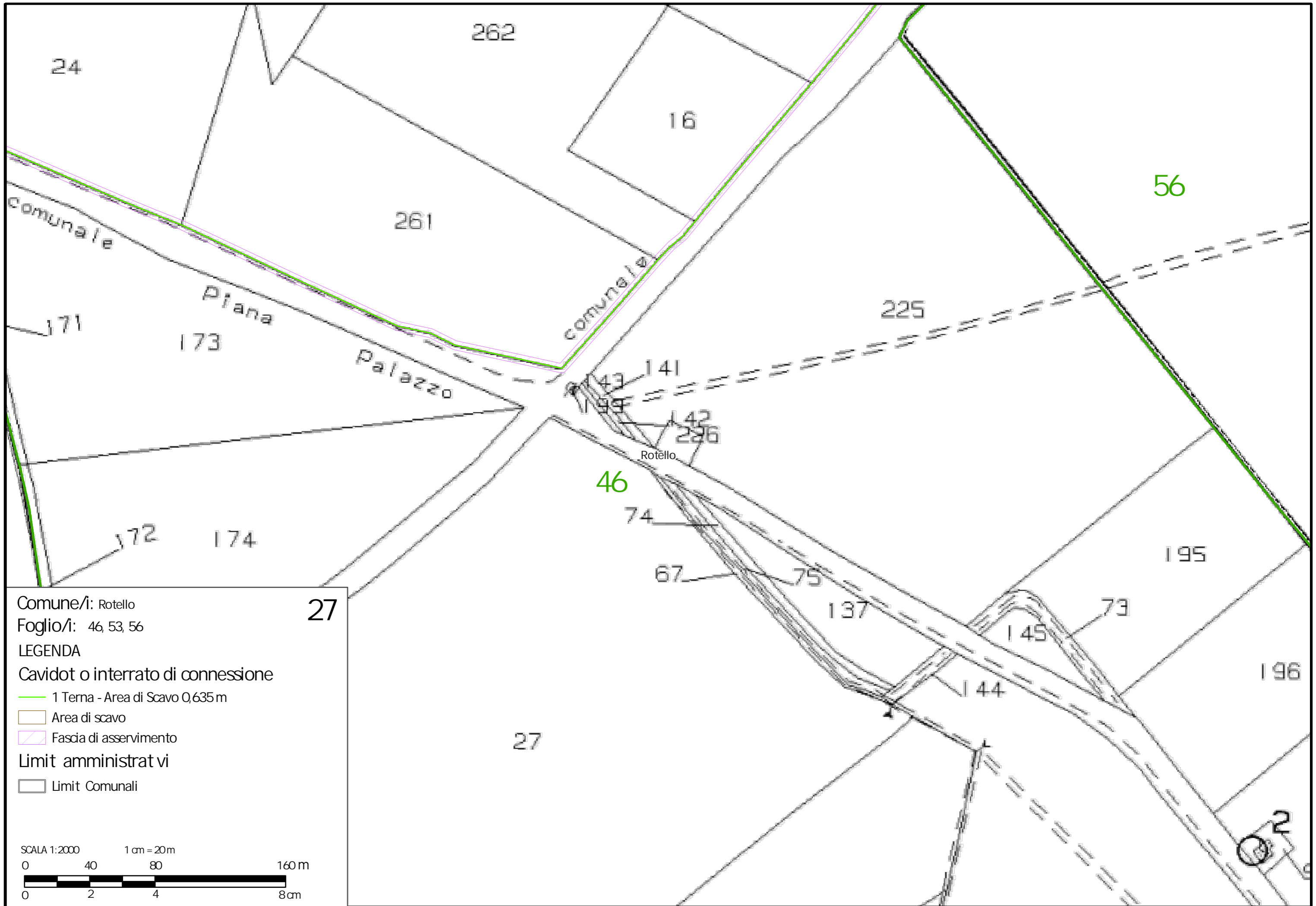
□ Area di scavo

▨ Fascia di asservimento

Limit amministrativi

□ Limit Comunali





Comune/i: Rotello **27**

Foglio/i: 46, 53, 56

LEGENDA

Cavidot o interrato di connessione

- 1 Terna - Area di Scavo 0,635 m
- Area di scavo
- Fascia di asservimento

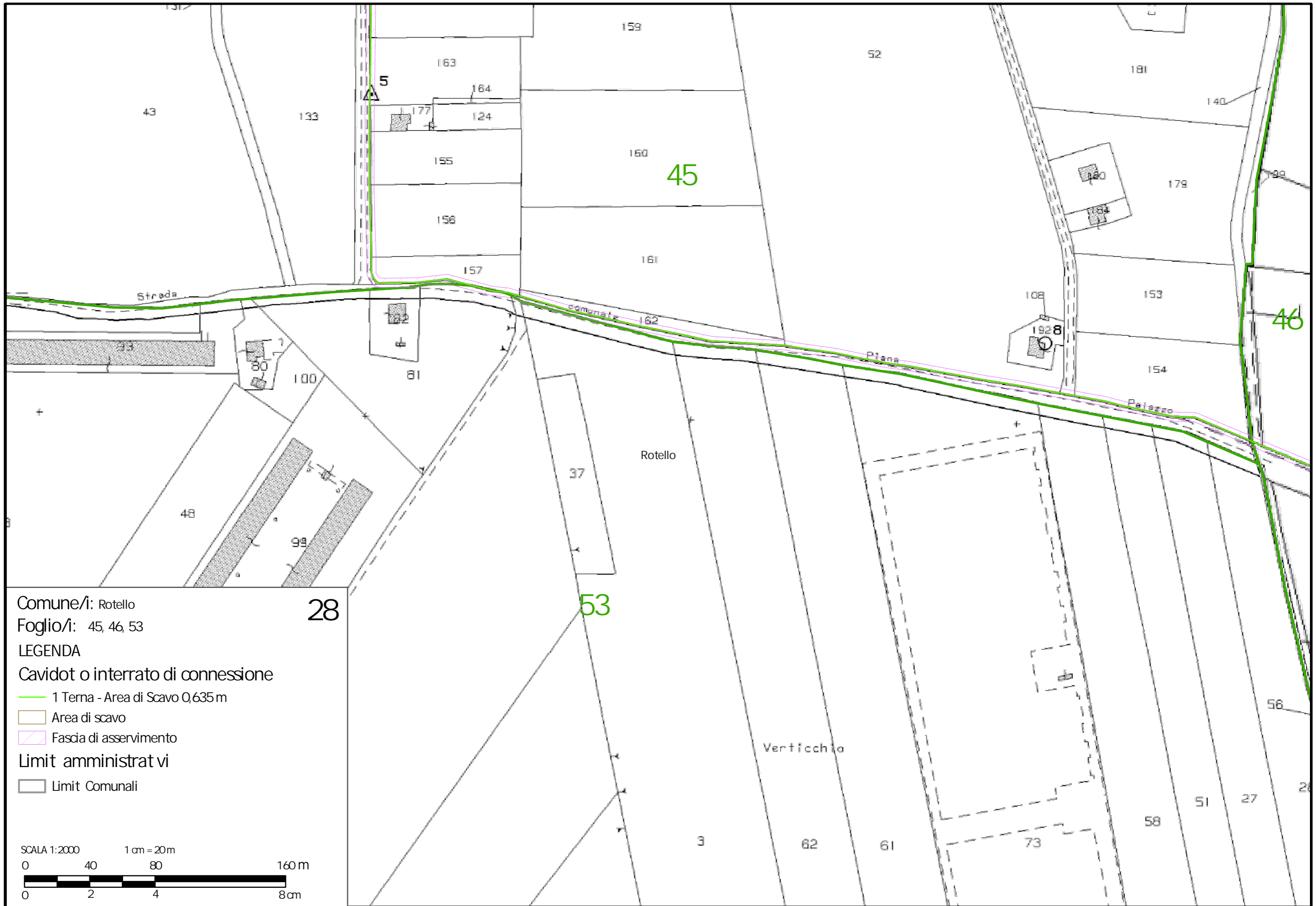
Limit amministrativi

- Limit Comunali

SCALA 1:2000 1 cm = 20m

0 40 80 160 m

0 2 4 8 cm



28

53

45

46

Comune/i: Rotello

Foglio/i: 45, 46, 53

LEGENDA

Cavidot o interrato di connessione

- 1 Tema - Area di Scavo 0,635 m
- Area di scavo
- Fascia di asservimento

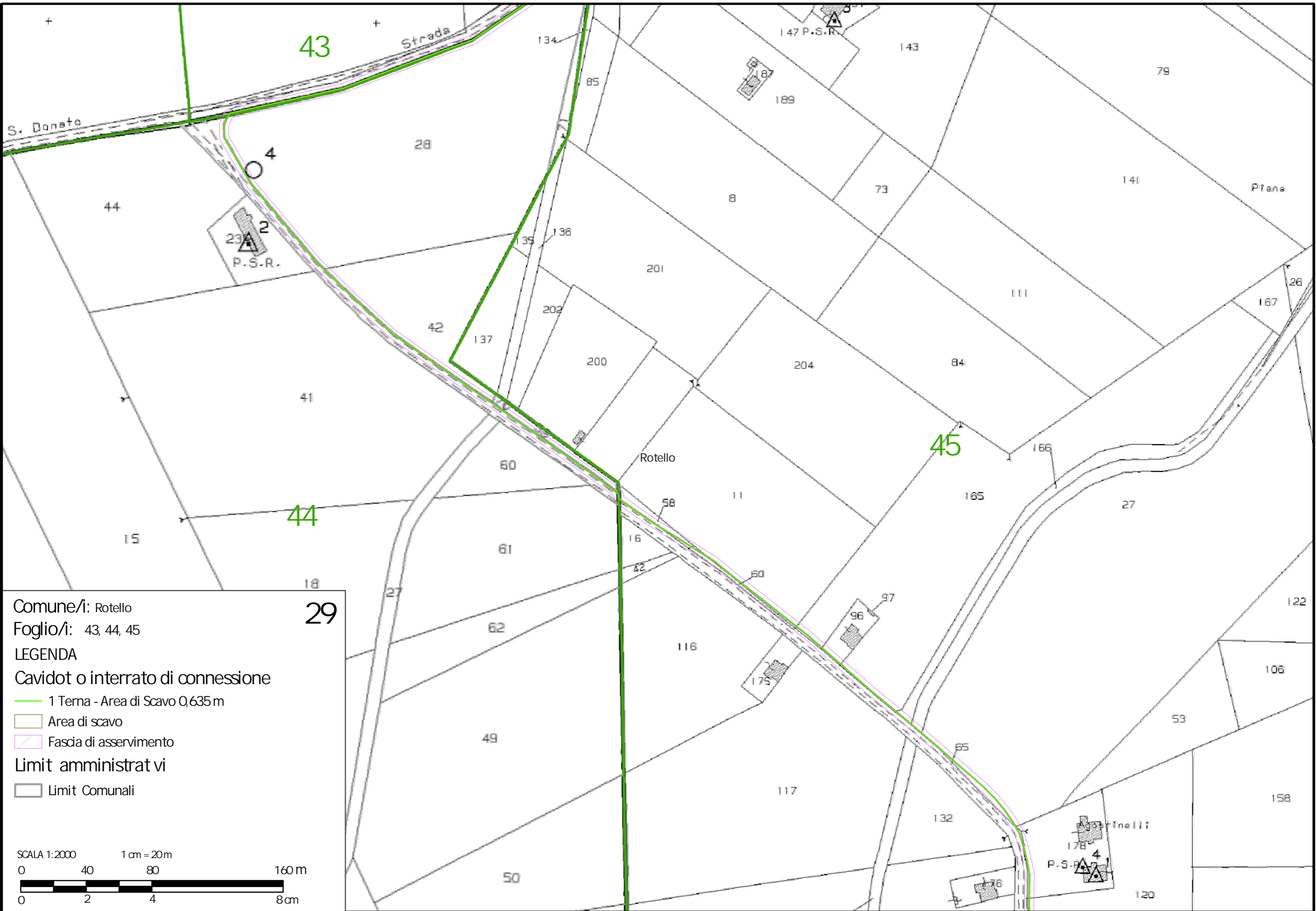
Limit amministrativi

- Limit Comunali

SCALA 1:2000 1 cm = 20m

0 40 80 160 m

0 2 4 8 cm



Comune/i: Rotello 29

Foglio/i: 43, 44, 45

LEGENDA

Cavidot o interrato di connessione

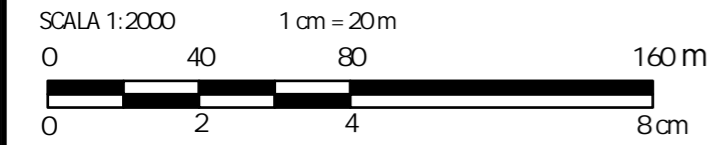
— 1 Tema - Area di Scavo 0,635 m

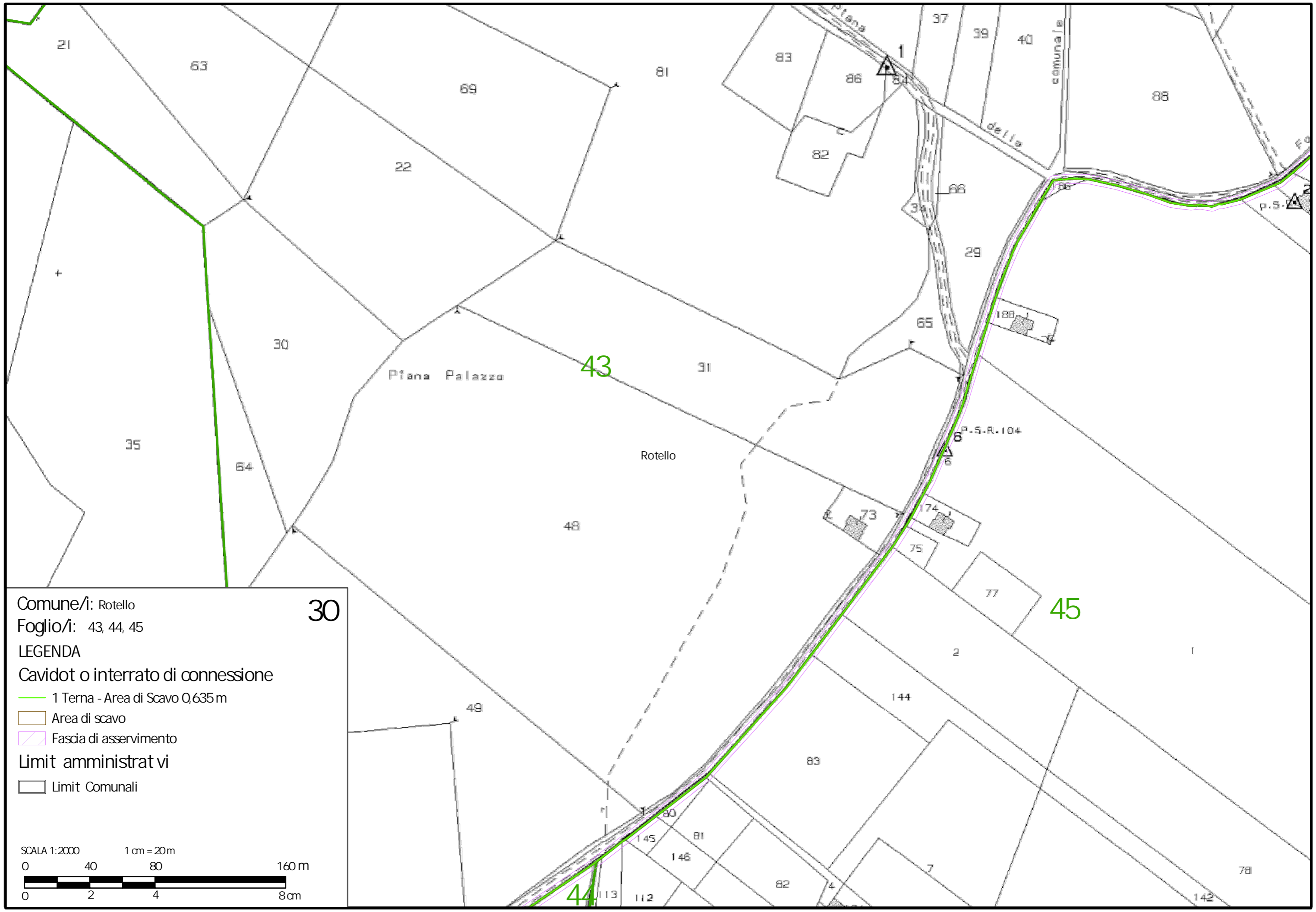
■ Area di scavo

▨ Fascia di asservimento

Limit amministrativi

□ Limit Comunali





Comune/i: Rotello 30

Foglio/i: 43, 44, 45

LEGENDA

Cavidot o interrato di connessione

- 1 Terna - Area di Scavo 0,635 m
- Area di scavo
- Fascia di asservimento

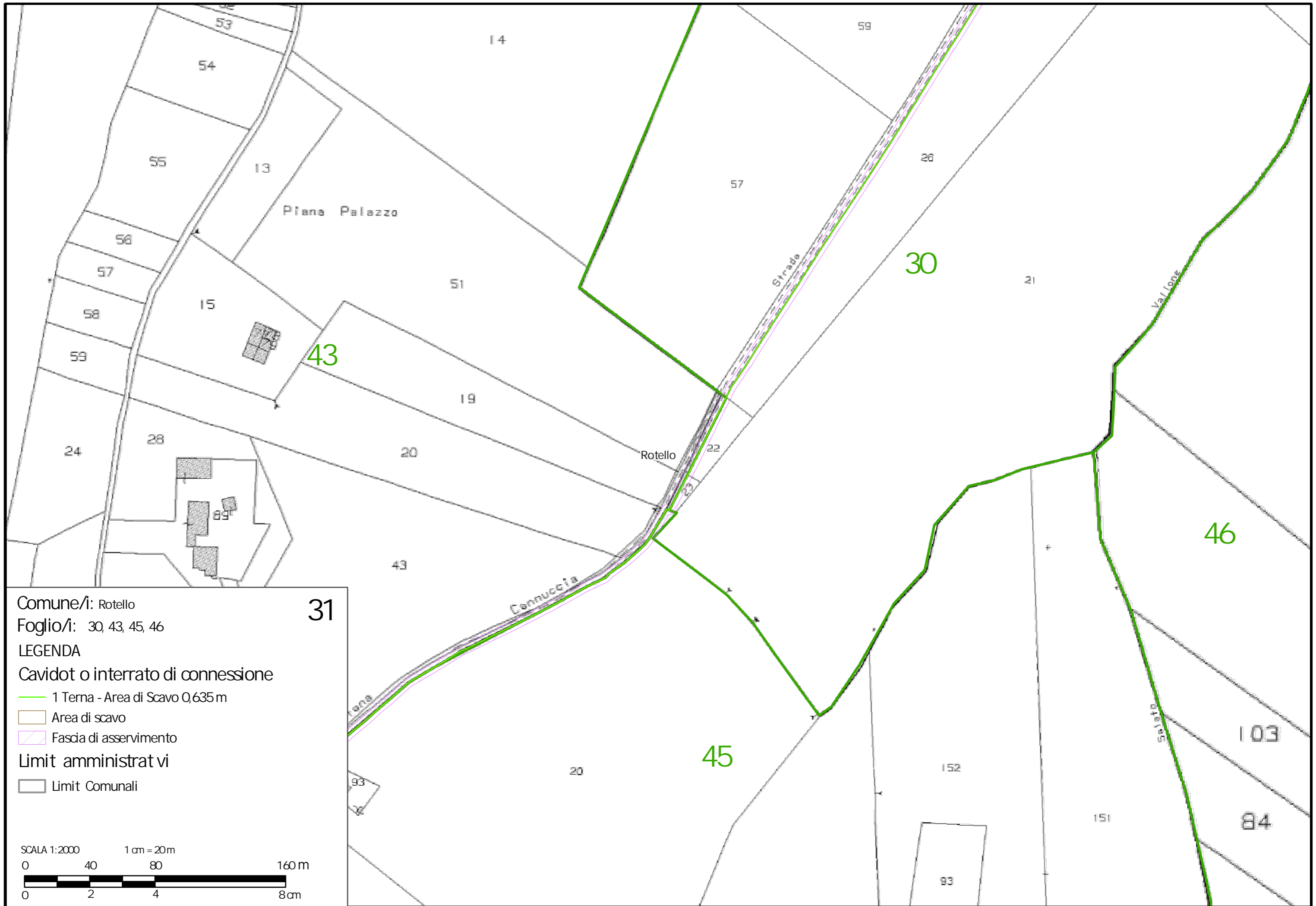
Limit amministrativi

- Limit Comunali

SCALA 1:2000 1 cm = 20m

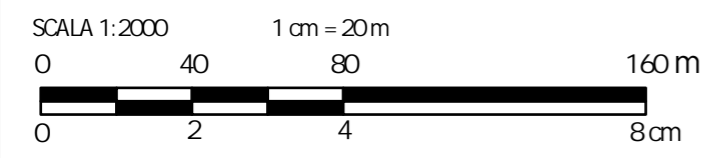
0 40 80 160m

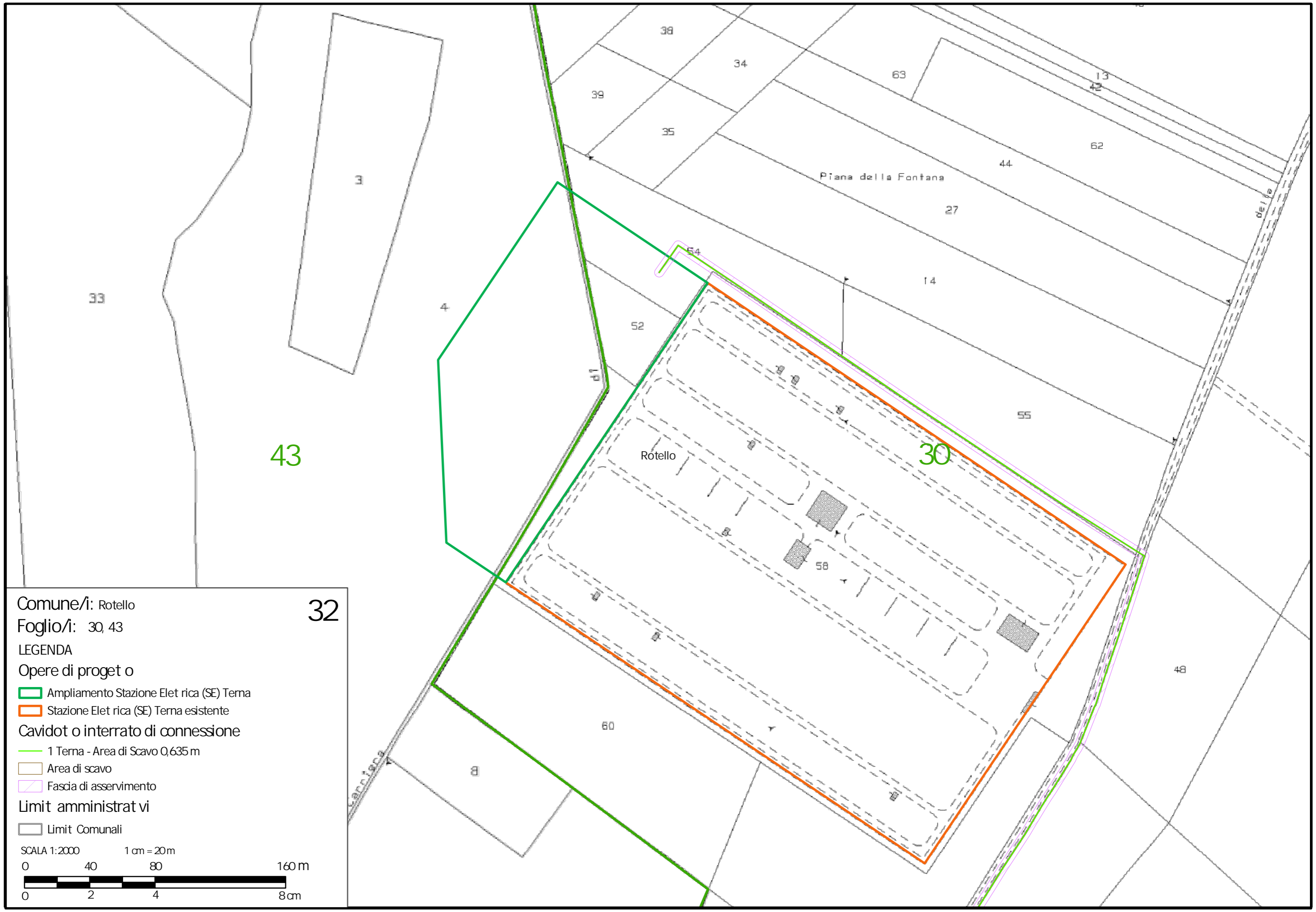
0 2 4 8cm



31

Comune/i: Rotello
 Foglio/i: 30, 43, 45, 46
 LEGENDA
 Cavidot o interrato di connessione
 — 1 Tema - Area di Scavo 0,635 m
 □ Area di scavo
 ▨ Fascia di asservimento
 Limit amministrativi
 □ Limit Comunali





Comune/i: Rotello

Foglio/i: 30, 43

32

LEGENDA

Opere di progetto

Ampliamento Stazione Elettrica (SE) Terna

Stazione Elettrica (SE) Terna esistente

Cavidotti o interrati di connessione

1 Terna - Area di Scavo 0,635 m

Area di scavo

Fascia di asservimento

Limiti amministrativi

Limiti Comunali

SCALA 1:2000 1 cm = 20m

0 40 80 160 m

