

DGpostacertificata



Ministero dell'Ambiente e della Tutela del Territorio e del Mare - Direzione Generale Valutazioni Ambientali

Da: C.I.A BUDRIO [ciabudrio@legalmail.it]
Inviato: martedì 29 aprile 2014 15:21
A: Ministero Ambiente Tutela Territorio e Mare
Oggetto: OSSERVAZIONI ELETTRODOTTO COLUNGA-ALTEDO - STAZIONE ELETTRICA POSIZIONE N. EL-240
Allegati: LETTERA FIRMATA.pdf; ALLEGATO.pdf

E.prot DVA - 2014 - 0012528 del 02/05/2014

Si invia lettera di osservazioni al tracciato della linea Colunga-Altedo firmata dai proprietari della zona di Madonna di Castenaso e relativa proposta di variazione di percorso.

Distinti saluti.
Confederazione Italiana Agricoltori
Roberto Legittimo
Budrio (BO)
Tel. 051-801380
Fax 051-6920666



Castenaso, 28 aprile 2014

Ministero dell'Ambiente Tutela del
Territorio e del Mare
DG per le valutazioni Ambientali - Divisione II -
Sistemi di valutazione Ambientale
DG per la Tutela del Territorio e delle Risorse
Idriche - Divisione IX - Assetto e rappresentazione
cartografica del Territorio – Sezione elettrodotti
Via C. Colombo 44
00147 Roma

Ministero dello Sviluppo Economico
DG per l'Energia Nucleare, le Energie
Rinnovabili e l'Efficienza Energetica
Divisione III – Reti Elettriche
Via Molise 2
00187 Roma

Società TERNA RETE ITALIA Spa
Direzione Territoriale Nord Est
Alla cortese attenzione Ing. Nicola Ferracin
Via della Robbia 41
50132 Firenze

AUTORITA' PER L'ENERGIA ELETTRICA
IL GAS E IL SISTEMA IDRICO
Via dei Crociferi 19
00187 ROMA

e p.c. Egr. Sig. Sindaco del Comune di
Castenaso (Bo)

- Loro sedi -

Oggetto: Riassetto Rete Elettrica Nazionale nell'area tra Colunga e Ferrara. Elettrodotti da 132 KV: Colunga-Altedo; Altedo-Ferrara Sud; Ferrara Sud-Centro Energia nei Comuni di Castenaso, Budrio, Baricella e Malalbergo in Provincia di Bologna e nei Comuni di Poggio Renatico e Ferrara in Provincia di Ferrara. Elettrodotto a 132KV Colunga – Altedo. Nuovo ingresso nella Stazione Elettrica Colunga. Posizione n. EL-240

I sottoscritti Marzaduri Giovanni, Marzaduri Andrea, Gambetti Vitalba, Passerini Franca, Castellari Cesarino, Castellari Massimo, Castellari Mario, Cassani Leda, Grandi Dr. Marco, Gruppioni Maurizio, Bergonzoni Andrea e Bergonzoni Giacinto, proprietari e coltivatori diretti dei terreni siti in comune di Castenaso, interessati alla costruzione del nuovo elettrodotto,

premesso

- che nel mese di dicembre 2011, sono state inviate le osservazioni per ogni singola proprietà;

- che in tali osservazioni si evidenziano i gravi danni economici che subiscono le proprietà relativamente al passaggio dei cavi, sia sui terreni che molto vicino ai fabbricati, ed addirittura sopra a serre fisse in cui opera personale per 10 ore al giorno;


chiedono

- che il nuovo elettrodotto sia realizzato in un percorso alternativo che inizia dal palo n°4 sito sul foglio 39 mappale 36, e proseguendo ad ovest della Via Montanara, giunga oltre la via XXV Aprile 1945, infine deviando verso est, si ricollega al palo n°13 (si allega CTR 1:5000).

Questo nostro percorso alternativo, è collocato in aperta campagna, con colture estensive, distante da ogni fabbricato, distante da serre in cui opera personale ogni giorno, e molto meno oneroso in termini di risarcimento danni.

Chiediamo cortesemente un sopralluogo congiunto in loco con i tecnici della progettazione, rimanendo a disposizione per ogni evenienza, con l'auspicio che queste nostre osservazioni vengano tenute nella giusta considerazione, si porgono distinti saluti.

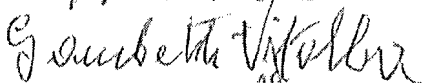
Marzaduri Giovanni



Marzaduri Andrea




Gambetti Vitalba



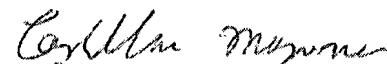
Passerini Franca



Castellari Cesarino




Castellari Massimo




Castellari Mario



Cassani Leda




Grandi Dr. Marco



Grupponi Maurizio



Bergonzoni Andrea






Bergonzoni Giacinto



Sottoscrive la CONFEDERAZIONE ITALIANA AGRICOLTORI di Bologna

BUDRIO - VIA DEL ROSSO 2/B
40054 BUDRIO
051-801380 FAX 051-6920666





cartografia estratta da :



Valle Idice è un'idea

Associazione
Valle dell'Idice