

REV.	DESCRIZIONE	DISEGN.	CONTROL.	APPROV.	DATA
0	-	ST	EL	LC	02/2024

Montana

Montana Sp.A
Via Carlo Angelo Fumagalli, 6.
20143 Milano

Tel. +39.02.54118173
Fax +39.02.54129890
www.montanambiente.com

P.IVA 10414270156
Cap. Soc. 600.000,00 €

Milano (sede certificata ISO) | Brescia | Palermo | Cagliari | Roma | Siracusa

Committente



SKI 12 S.R.L.
Via Caradosso, 9 - 20123, Milano (MI)
C.F. 11948030967

Progettisti

ING. LAURA CONTI
Iscritta all'Ordine degli Ingegneri della Provincia di Pavia al n. 1726

Oggetto

WIND FARM "TRONCO" - IMPIANTO EOLICO DA 52,8 MW
Comuni di Serracapriola e Torremaggiore (FG)

Tavola

TRN01-SEZIONI

N. Tav.

T11.1

Ns. Rif.

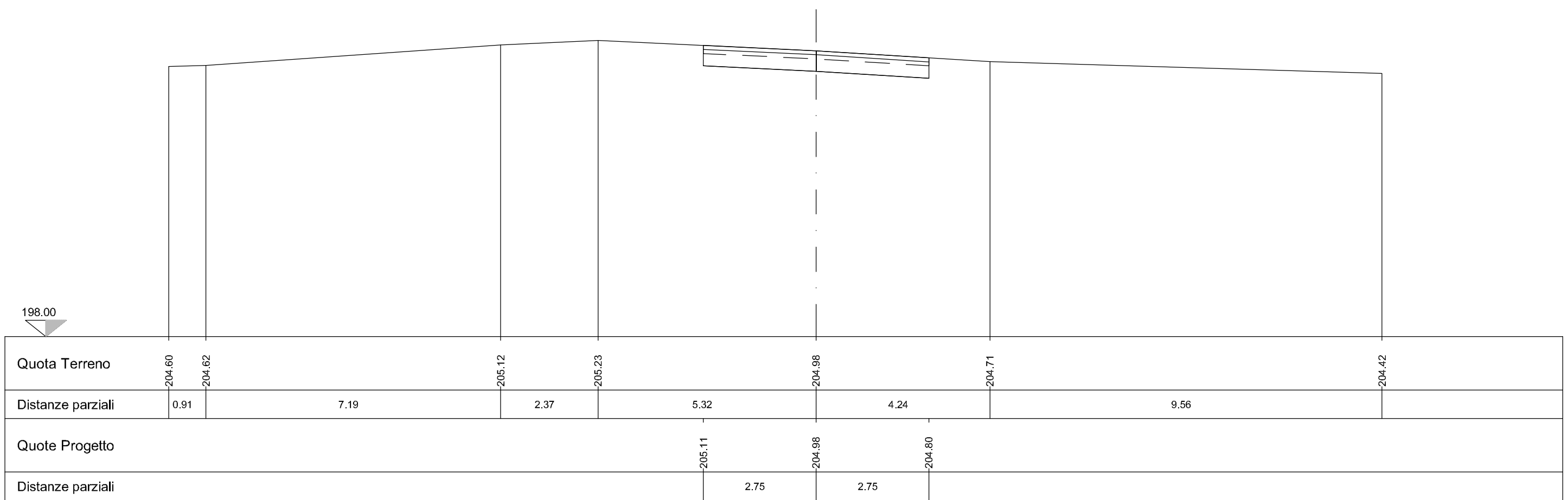
2800_5528_TRN_PFTE_T11.1_Rev0_TRN01-SEZIONI

Scala varie

È VIETATA LA RIPRODUZIONE DI QUESTO DOCUMENTO SENZA PREVENTIVA AUTORIZZAZIONE SCRITTA DELLA MONTANA SPA

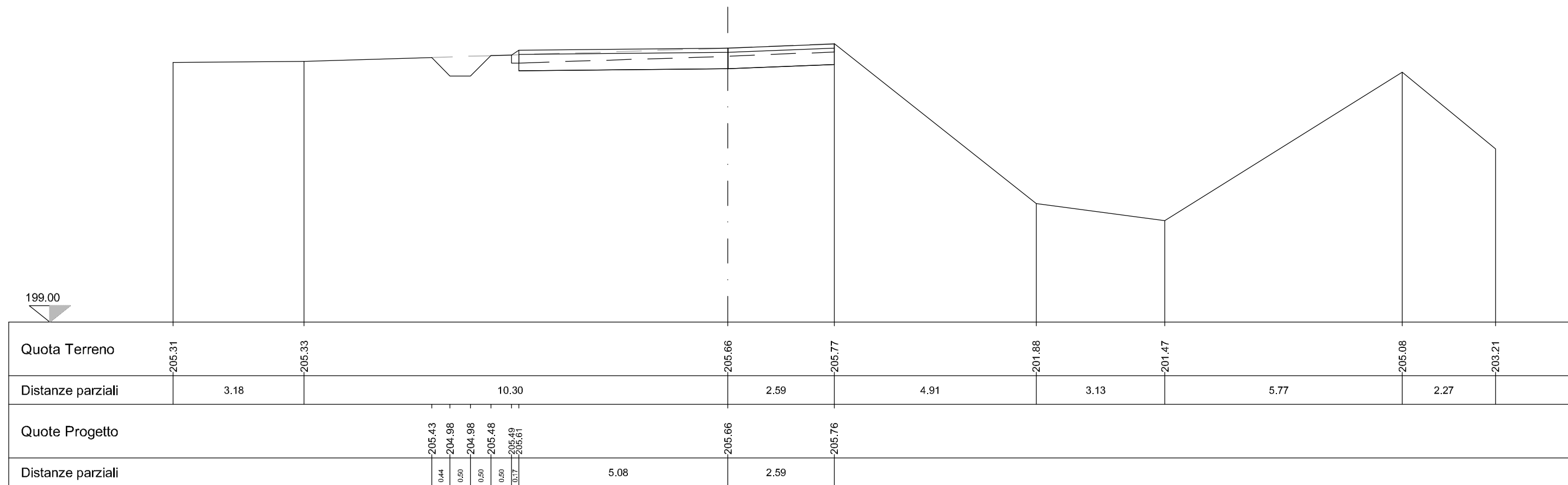
Sezione n° 1
 Distanza progressiva 0.00
 Distanza precedente
 Distanza successiva 39.42

LEGENDA	
Scotico	0.00 mq
Fosso	0.00 mq
Scavo	0.00 mq
Rilevato	0.00 mq
Terreno vegetale	0.00 m
Strato superficiale	0.00 mq
Strato di fondazione	0.00 mq



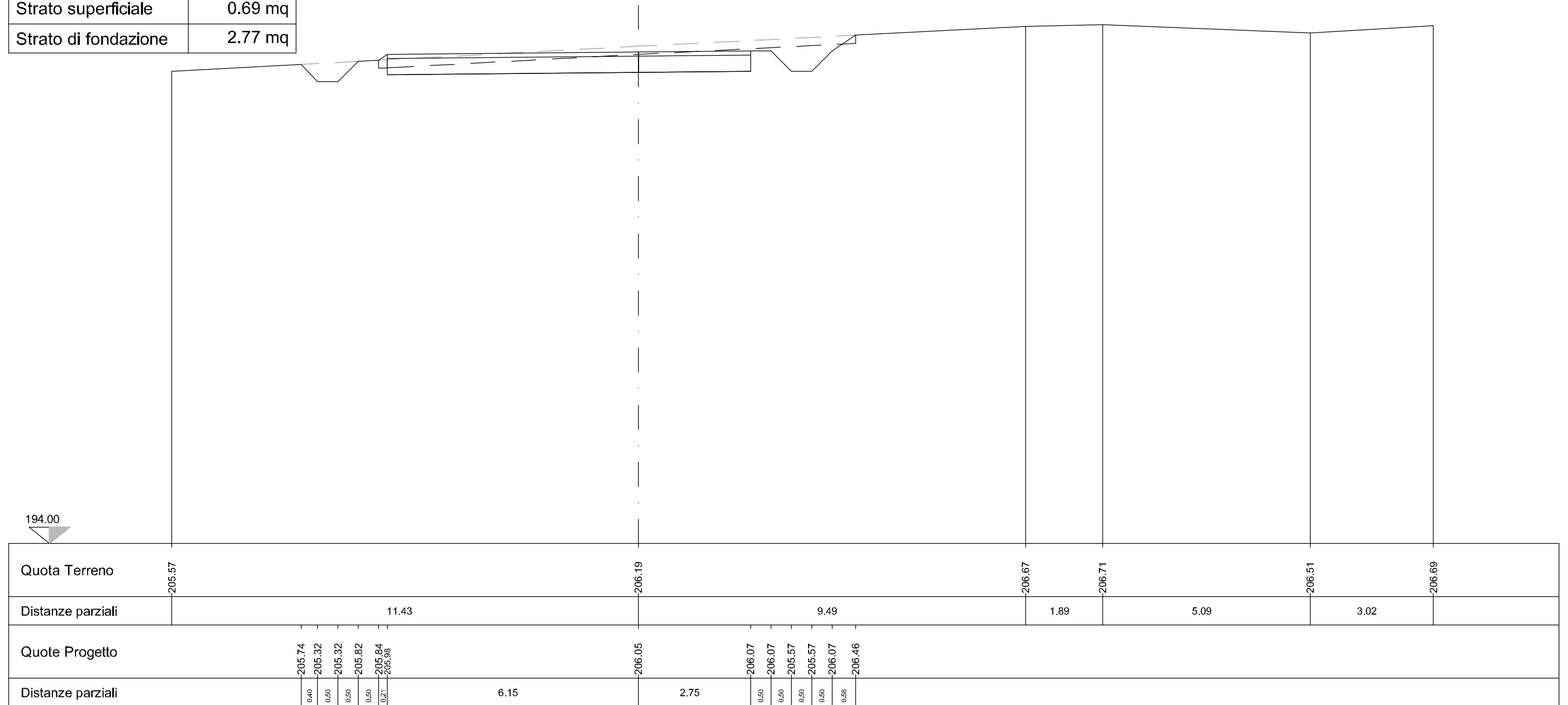
LEGENDA	
Scotico	0.50 mq
Fosso	0.46 mq
Scavo	0.50 mq
Rilevato	0.04 mq
Terreno vegetale	0.71 m
Strato superficiale	0.23 mq
Strato di fondazione	0.93 mq

Sezione n° 2
 Distanza progressiva 39.42
 Distanza precedente 39.42
 Distanza successiva 20.58



LEGENDA	
Scotico	1.42 mq
Fosso	0.43 mq
Scavo	2.21 mq
Rilevato	0.05 mq
Terreno vegetale	0.75 m
Strato superficiale	0.69 mq
Strato di fondazione	2.77 mq

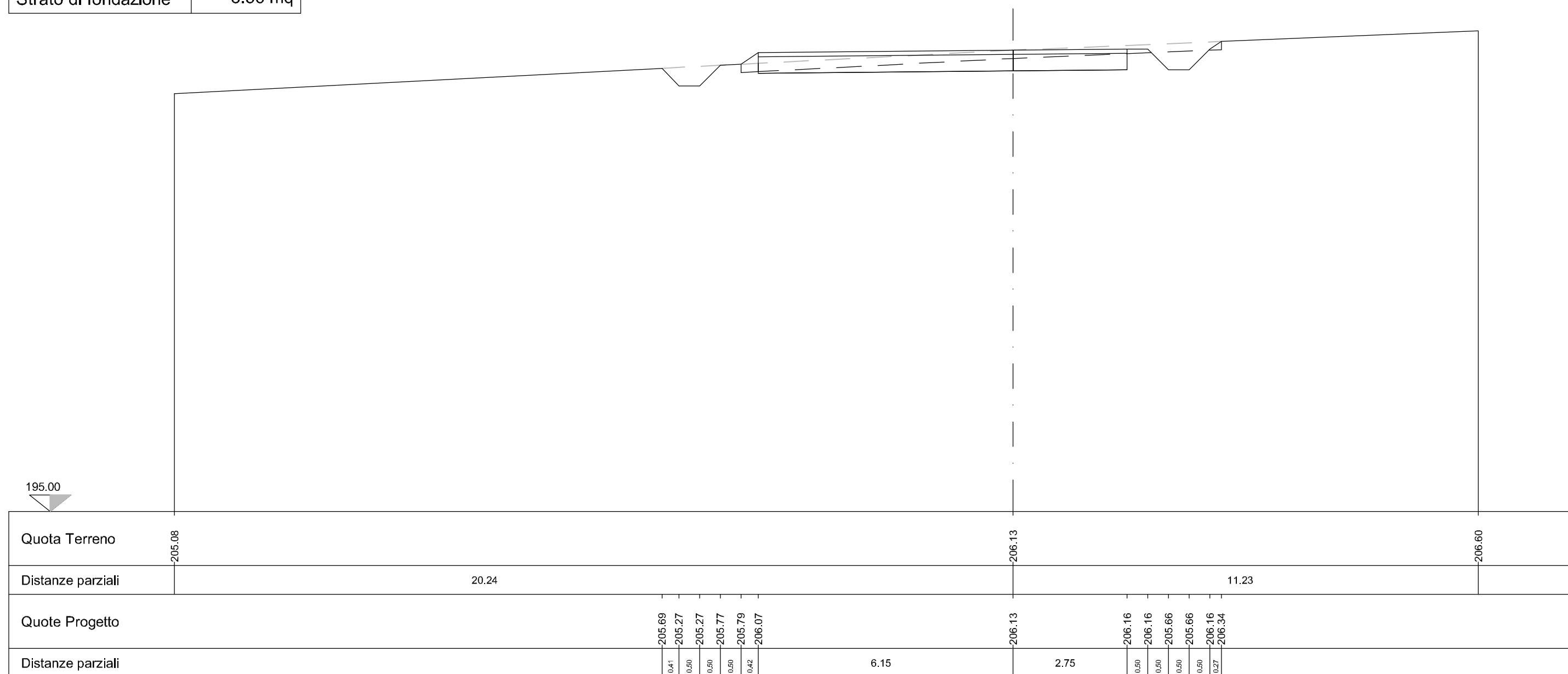
Sezione n° 3
 Distanza progressiva 60.00
 Distanza precedente 20.58
 Distanza successiva 20.03



194.00

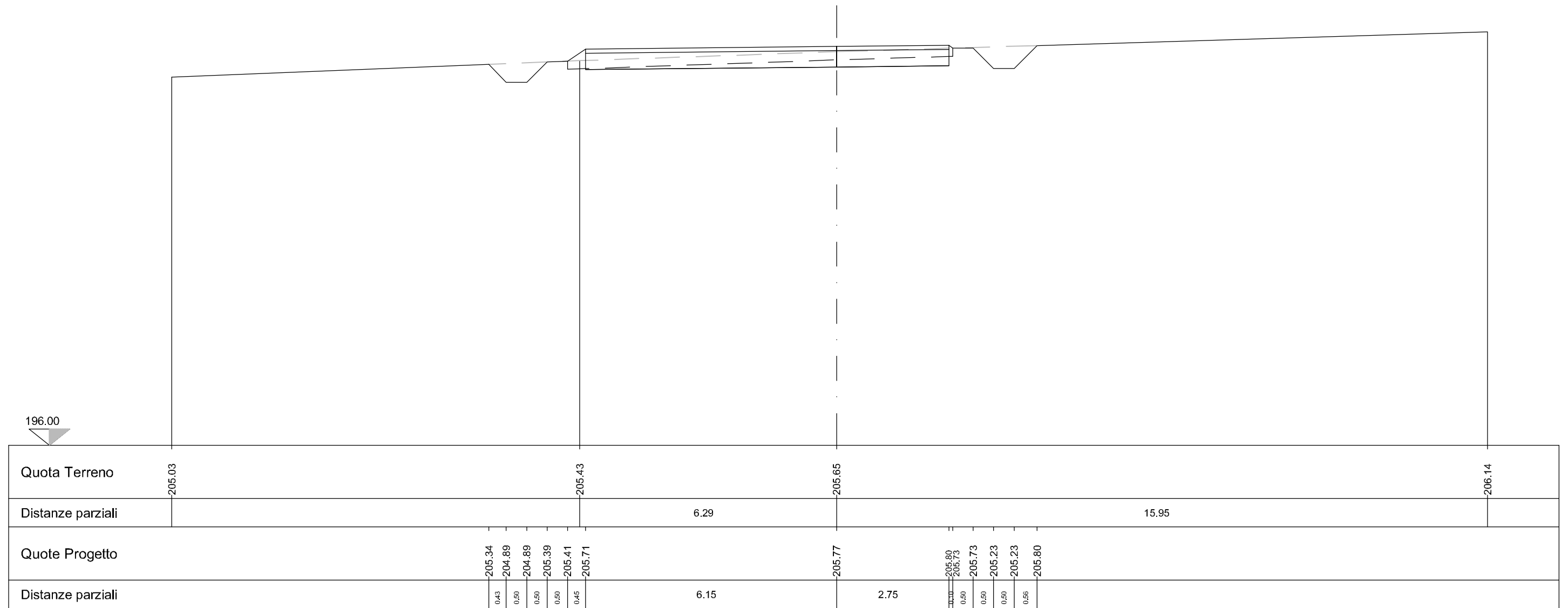
LEGENDA	
Scotico	2.32 mq
Fosso	0.85 mq
Scavo	2.00 mq
Rilevato	0.19 mq
Terreno vegetale	1.82 m
Strato superficiale	0.89 mq
Strato di fondazione	3.56 mq

Sezione n° 4
 Distanza progressiva 80.03
 Distanza precedente 20.03
 Distanza successiva 19.97



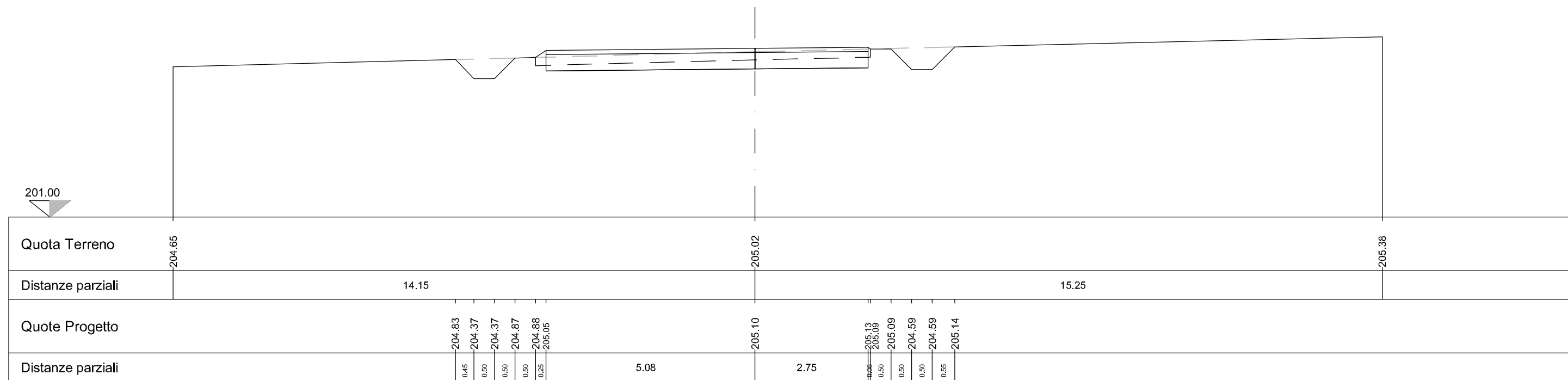
LEGENDA	
Scotico	1.89 mq
Fosso	1.00 mq
Scavo	1.14 mq
Rilevato	0.17 mq
Terreno vegetale	1.65 m
Strato superficiale	0.89 mq
Strato di fondazione	3.56 mq

Sezione n° 5
 Distanza progressiva 100.00
 Distanza precedente 19.97
 Distanza successiva 20.64



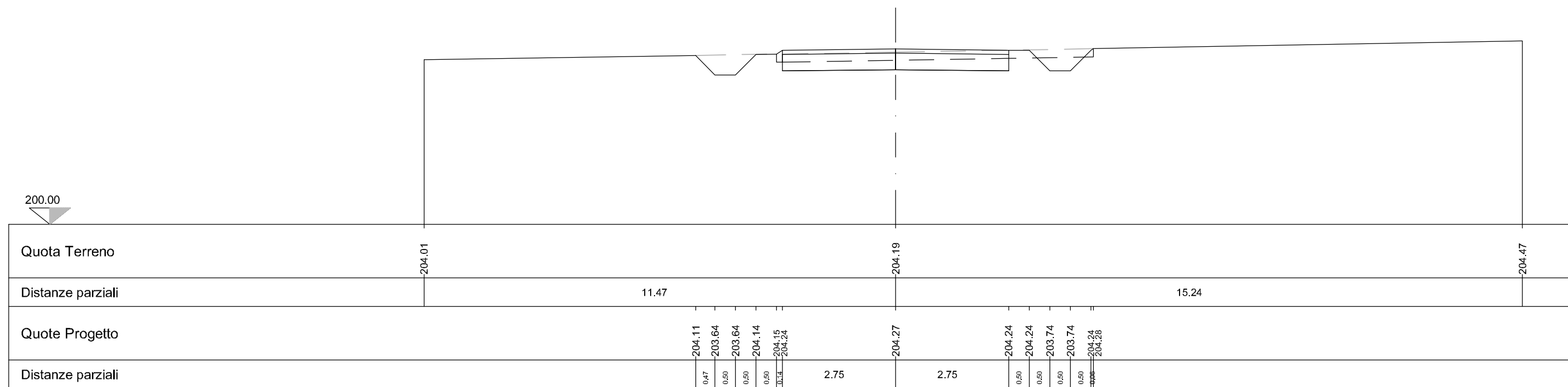
LEGENDA	
Scotico	1.63 mq
Fosso	1.00 mq
Scavo	1.57 mq
Rilevato	0.09 mq
Terreno vegetale	1.37 m
Strato superficiale	0.78 mq
Strato di fondazione	3.13 mq

Sezione n° 6
 Distanza progressiva 120.64
 Distanza precedente 20.64
 Distanza successiva 25.30



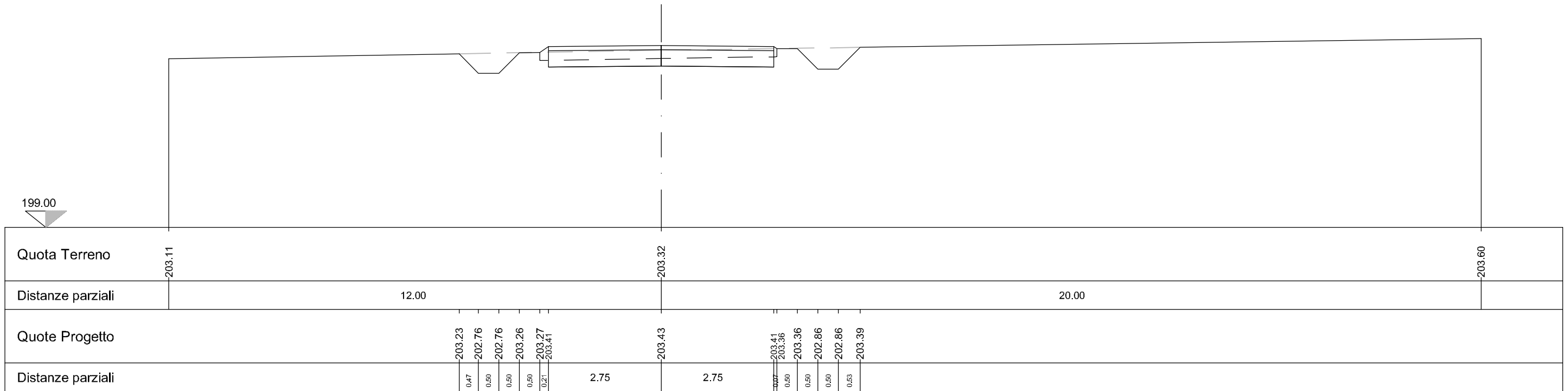
LEGENDA	
Scotico	1.54 mq
Fosso	0.74 mq
Scavo	1.31 mq
Rilevato	0.15 mq
Terreno vegetale	1.17 m
Strato superficiale	0.55 mq
Strato di fondazione	2.20 mq

Sezione n° 7
 Distanza progressiva 145.94
 Distanza precedente 25.30
 Distanza successiva 25.30



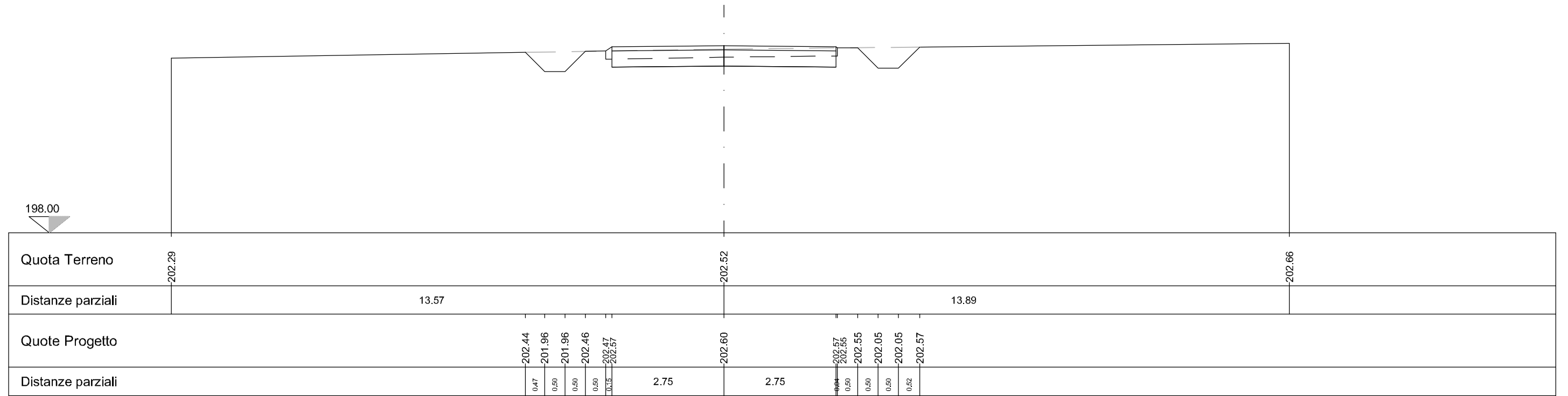
LEGENDA	
Scotico	1.16 mq
Fosso	1.00 mq
Scavo	1.07 mq
Rilevato	0.07 mq
Terreno vegetale	1.34 m
Strato superficiale	0.55 mq
Strato di fondazione	2.20 mq

Sezione n° 8
 Distanza progressiva 171.24
 Distanza precedente 25.30
 Distanza successiva 25.30



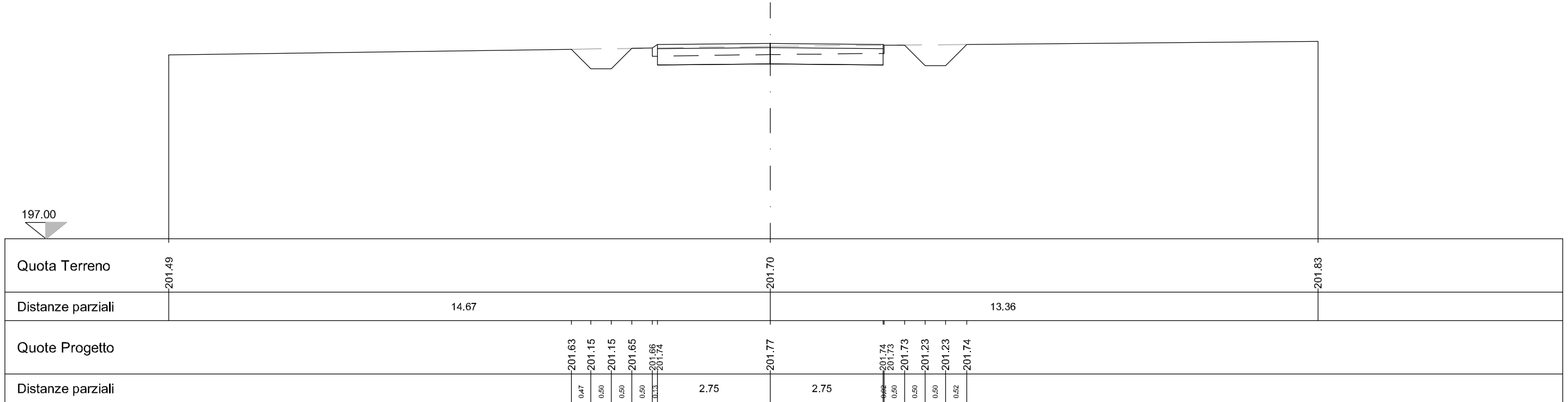
LEGENDA	
Scotico	1.14 mq
Fosso	1.00 mq
Scavo	1.25 mq
Rilevato	0.05 mq
Terreno vegetale	1.22 m
Strato superficiale	0.55 mq
Strato di fondazione	2.20 mq

Sezione n° 9
Distanza progressiva 196.54
Distanza precedente 25.30
Distanza successiva 25.30



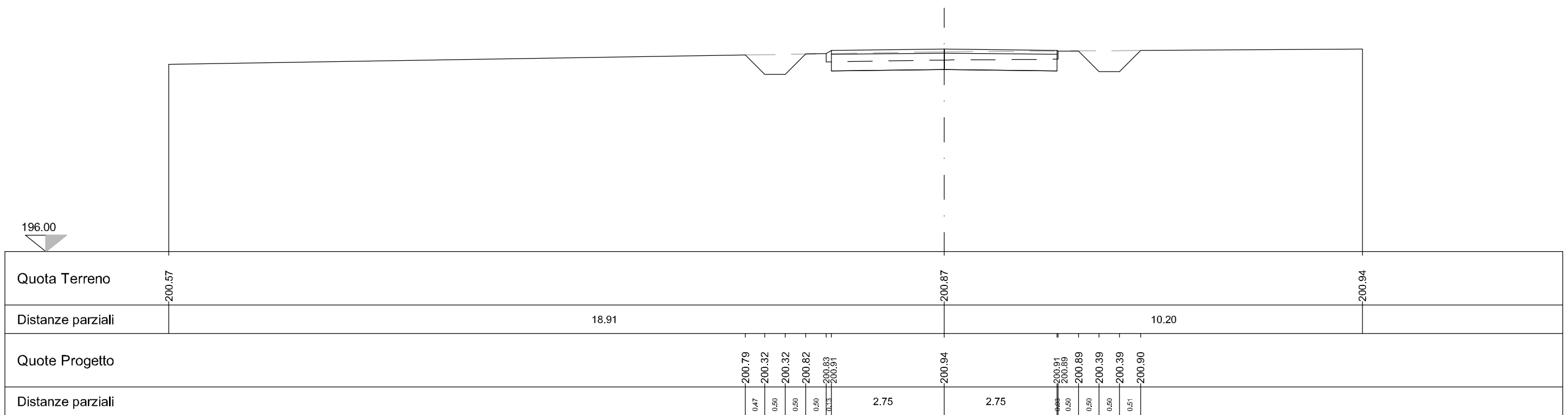
LEGENDA	
Scotico	1.13 mq
Fosso	1.00 mq
Scavo	1.32 mq
Rilevato	0.05 mq
Terreno vegetale	1.18 m
Strato superficiale	0.55 mq
Strato di fondazione	2.20 mq

Sezione n° 10
 Distanza progressiva 221.84
 Distanza precedente 25.30
 Distanza successiva 25.30



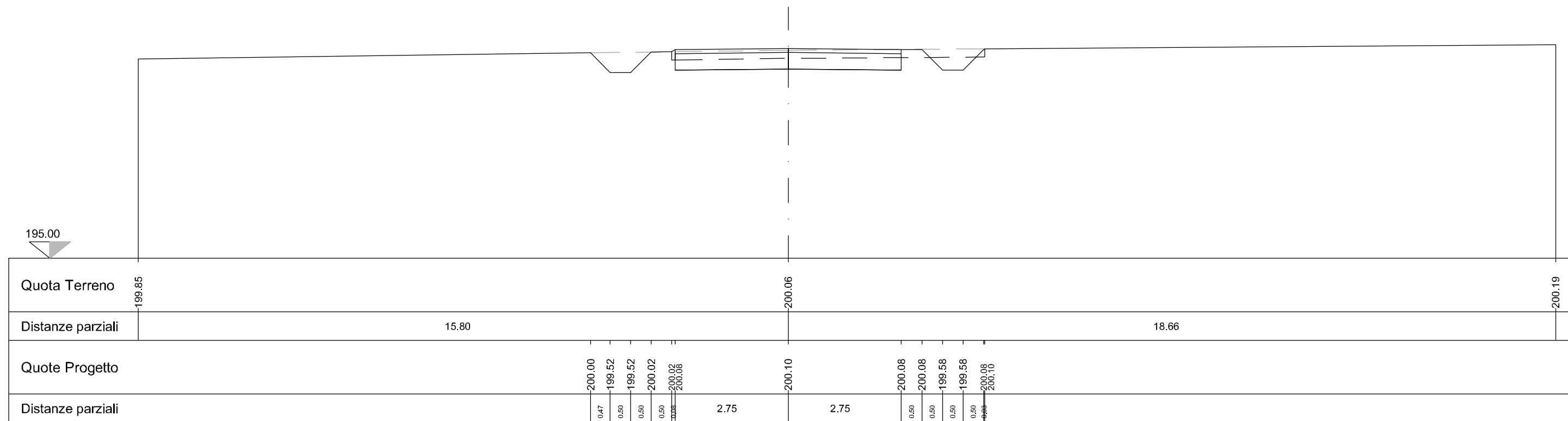
Sezione n° 11
 Distanza progressiva 247.14
 Distanza precedente 25.30
 Distanza successiva 25.30

LEGENDA	
Scotico	1.13 mq
Fosso	1.00 mq
Scavo	1.33 mq
Rilevato	0.05 mq
Terreno vegetale	1.18 m
Strato superficiale	0.55 mq
Strato di fondazione	2.20 mq



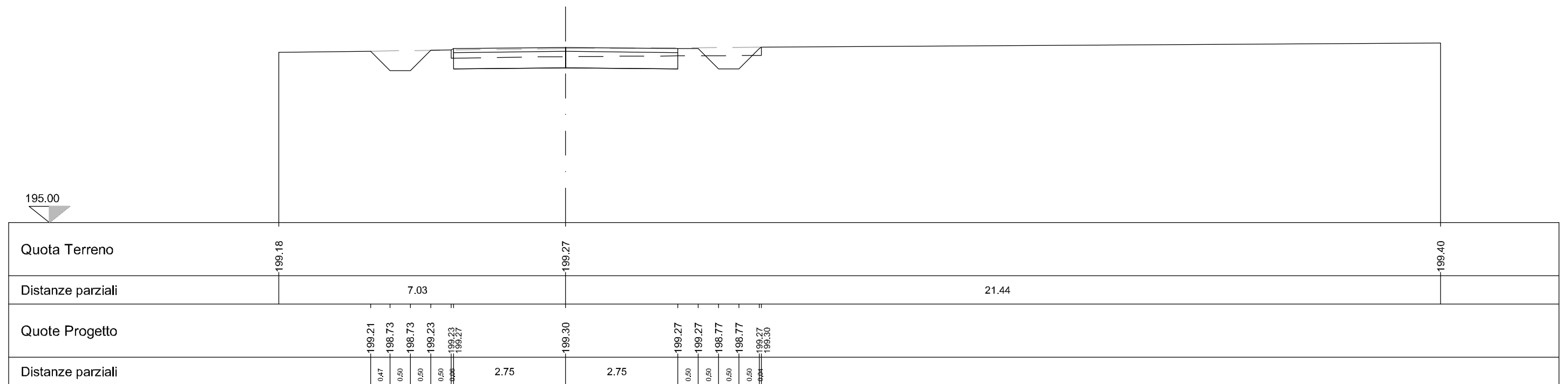
LEGENDA	
Scotico	1.52 mq
Fosso	0.73 mq
Scavo	1.46 mq
Rilevato	0.03 mq
Terreno vegetale	1.10 m
Strato superficiale	0.55 mq
Strato di fondazione	2.20 mq

Sezione n° 12
 Distanza progressiva 272.44
 Distanza precedente 25.30
 Distanza successiva 25.30



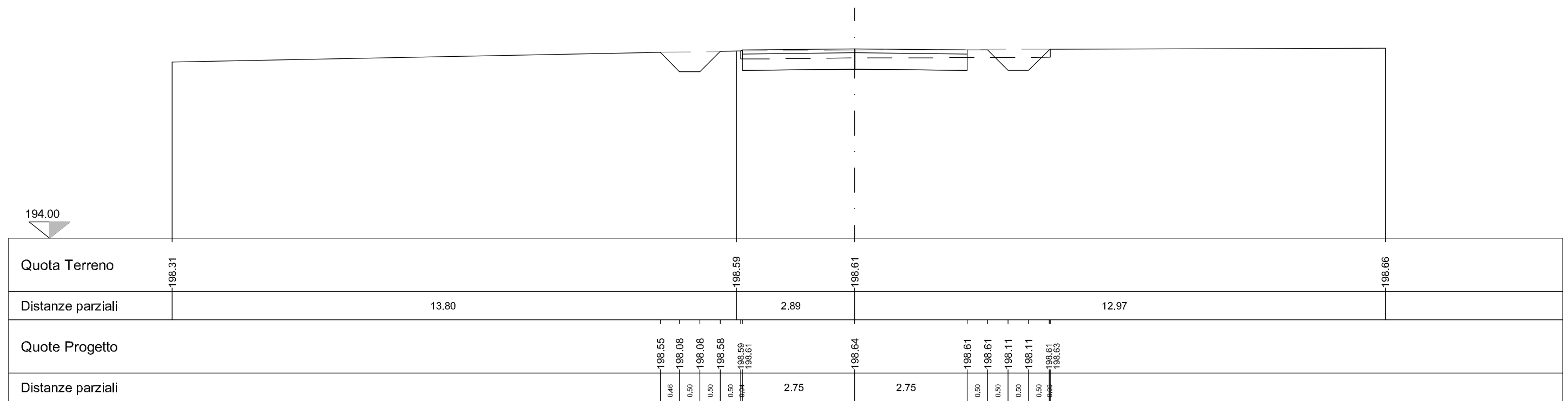
LEGENDA	
Scotico	1.52 mq
Fosso	0.75 mq
Scavo	1.54 mq
Rilevato	0.03 mq
Terreno vegetale	1.07 m
Strato superficiale	0.55 mq
Strato di fondazione	2.20 mq

Sezione n° 13
 Distanza progressiva 297.74
 Distanza precedente 25.30
 Distanza successiva 25.30



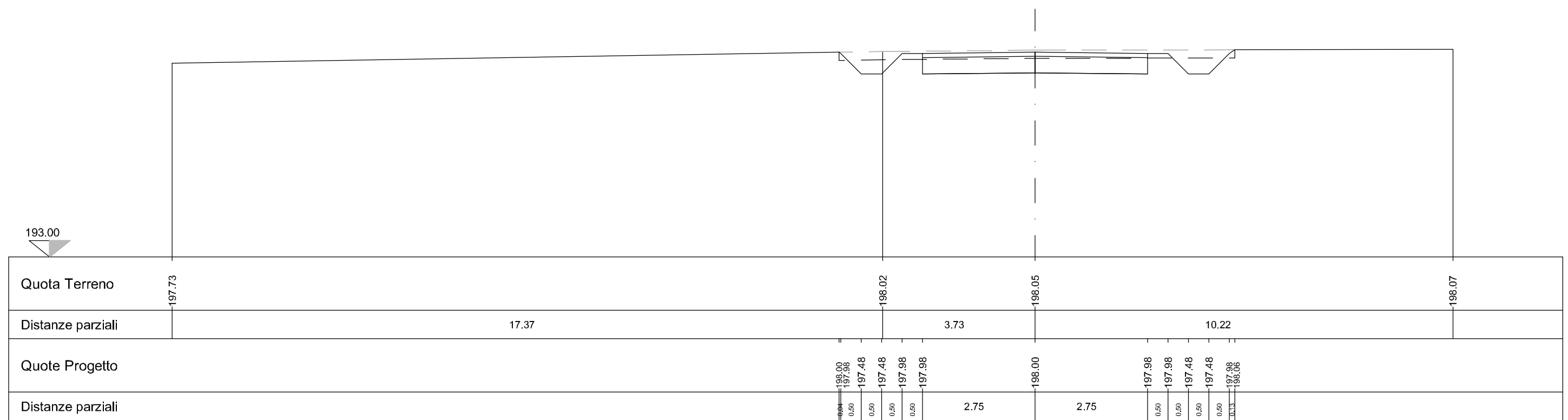
LEGENDA	
Scotico	1.51 mq
Fosso	0.75 mq
Scavo	1.56 mq
Rilevato	0.15 mq
Terreno vegetale	1.04 m
Strato superficiale	0.55 mq
Strato di fondazione	2.20 mq

Sezione n° 14
 Distanza progressiva 323.04
 Distanza precedente 25.30
 Distanza successiva 25.30



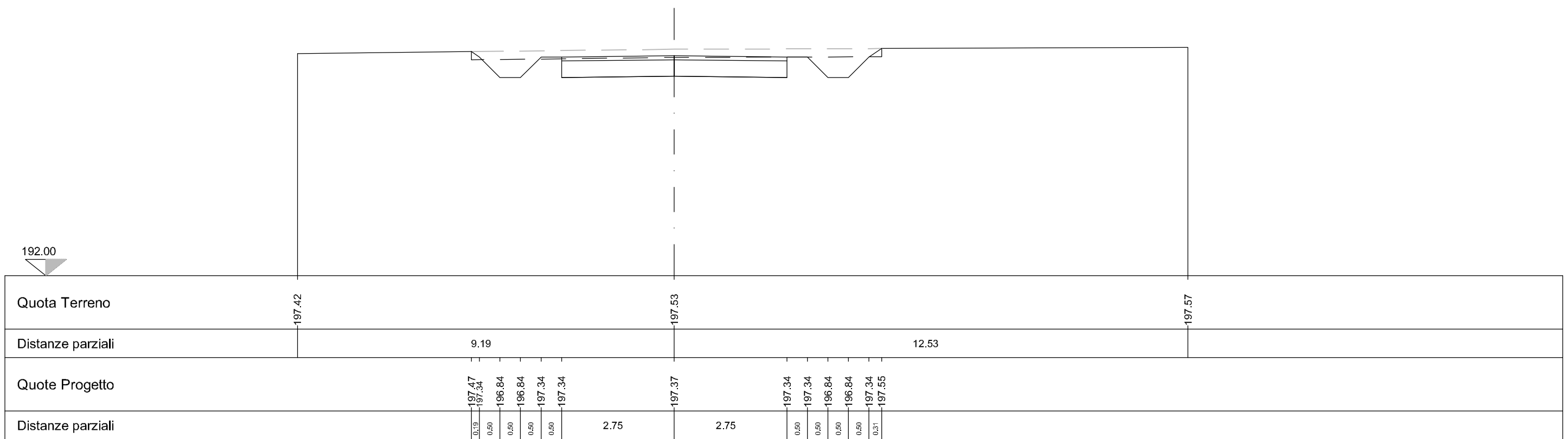
LEGENDA	
Scotico	1.93 mq
Fosso	0.55 mq
Scavo	1.98 mq
Rilevato	0.74 mq
Terreno vegetale	1.16 m
Strato superficiale	0.55 mq
Strato di fondazione	2.20 mq

Sezione n° 15
 Distanza progressiva 348.34
 Distanza precedente 25.30
 Distanza successiva 25.30



Sezione n° 16
 Distanza progressiva 373.64
 Distanza precedente 25.30
 Distanza successiva 25.30

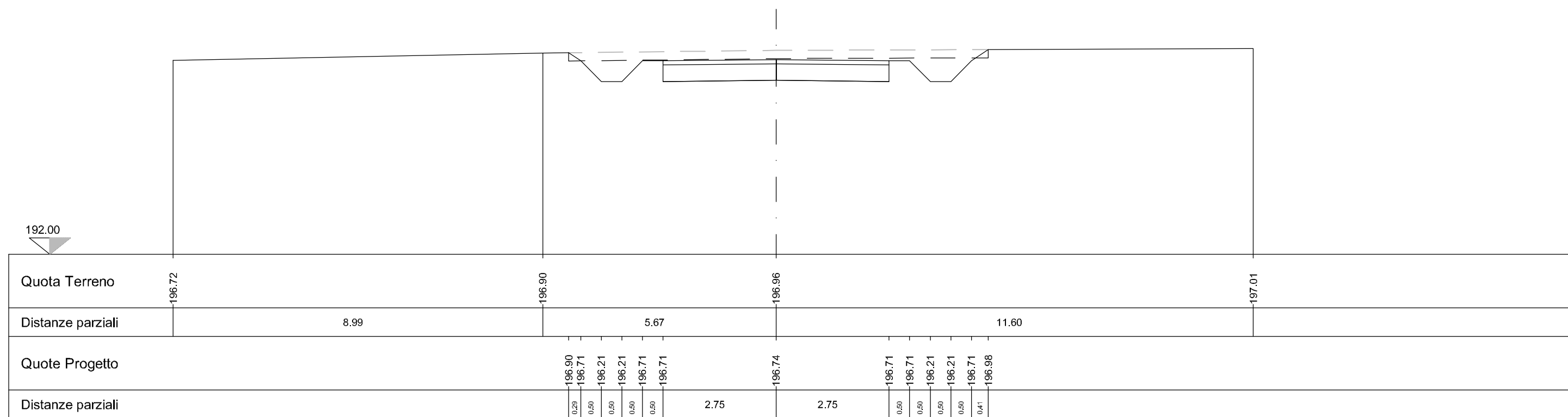
LEGENDA	
Scotico	2.00 mq
Fosso	1.00 mq
Scavo	2.57 mq
Rilevato	0.10 mq
Terreno vegetale	1.60 m
Strato superficiale	0.55 mq
Strato di fondazione	2.20 mq



192.00

LEGENDA	
Scotico	2.04 mq
Fosso	1.00 mq
Scavo	3.12 mq
Rilevato	0.06 mq
Terreno vegetale	1.84 m
Strato superficiale	0.55 mq
Strato di fondazione	2.20 mq

Sezione n° 17
 Distanza progressiva 398.94
 Distanza precedente 25.30
 Distanza successiva 25.30



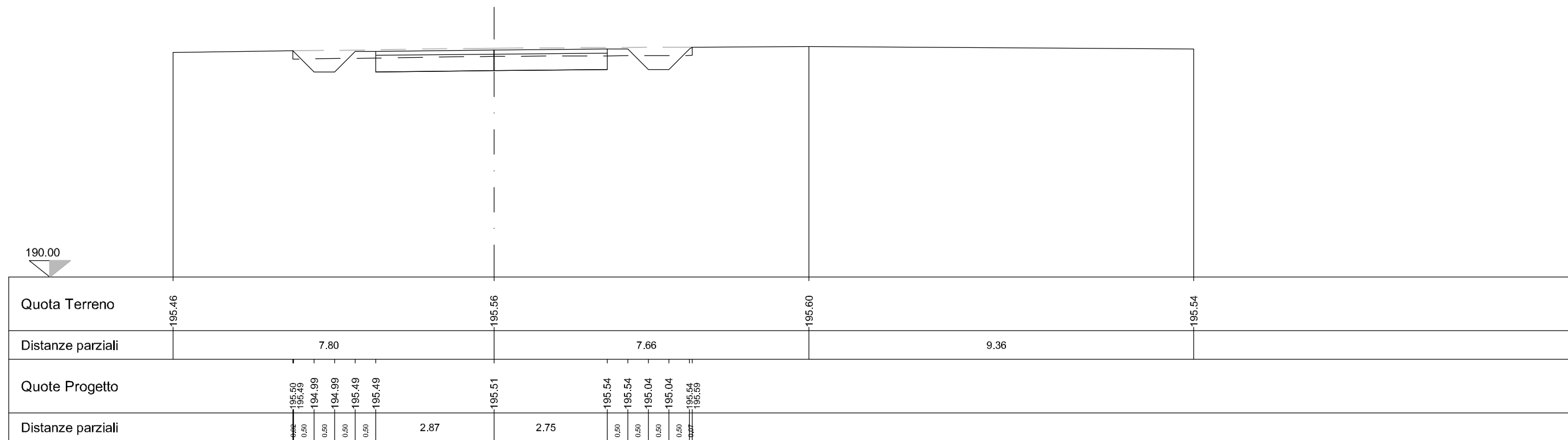
LEGENDA	
Scotico	2.00 mq
Fosso	0.82 mq
Scavo	2.52 mq
Rilevato	0.10 mq
Terreno vegetale	1.48 m
Strato superficiale	0.55 mq
Strato di fondazione	2.20 mq

Sezione n° 18
 Distanza progressiva 424.24
 Distanza precedente 25.30
 Distanza successiva 21.45



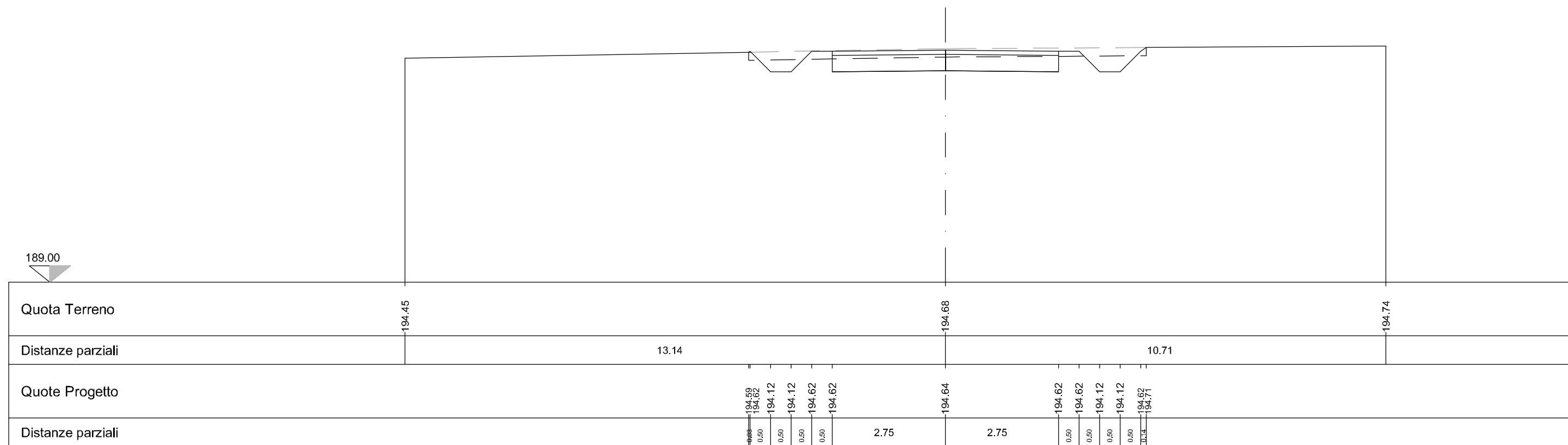
LEGENDA	
Scotico	1.94 mq
Fosso	0.55 mq
Scavo	1.92 mq
Rilevato	0.26 mq
Terreno vegetale	1.00 m
Strato superficiale	0.55 mq
Strato di fondazione	2.20 mq

Sezione n° 19
 Distanza progressiva 445.69
 Distanza precedente 21.45
 Distanza successiva 25.80



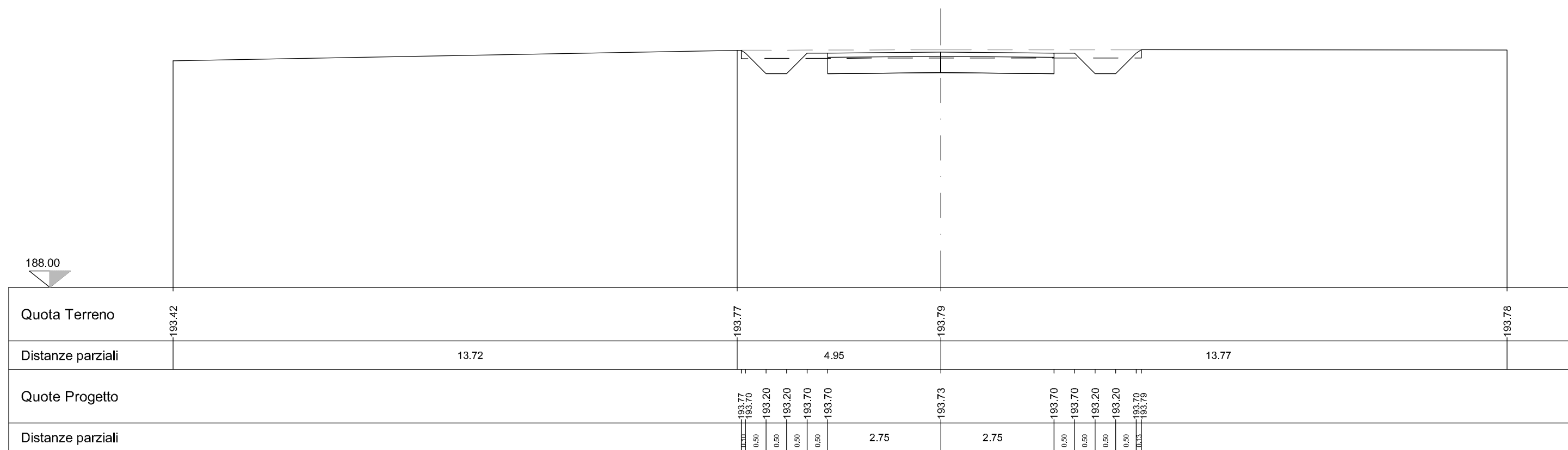
LEGENDA	
Scotico	1.93mq
Fosso	0.57 mq
Scavo	1.87 mq
Rilevato	0.24 mq
Terreno vegetale	1.16 m
Strato superficiale	0.55 mq
Strato di fondazione	2.20 mq

Sezione n° 20
 Distanza progressiva 471.49
 Distanza precedente 25.80
 Distanza successiva 25.80



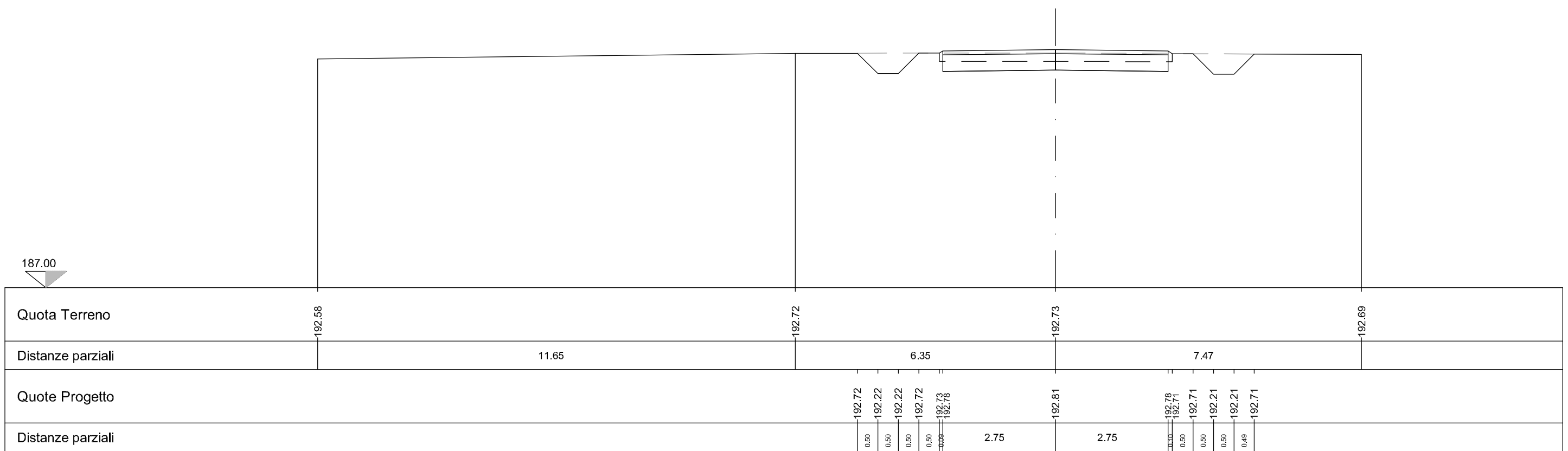
LEGENDA	
Scotico	1.95 mq
Fosso	0.67 mq
Scavo	2.05 mq
Rilevato	0.19 mq
Terreno vegetale	1.29 m
Strato superficiale	0.55 mq
Strato di fondazione	2.20 mq

Sezione n° 21
 Distanza progressiva 497.29
 Distanza precedente 25.80
 Distanza successiva 25.80



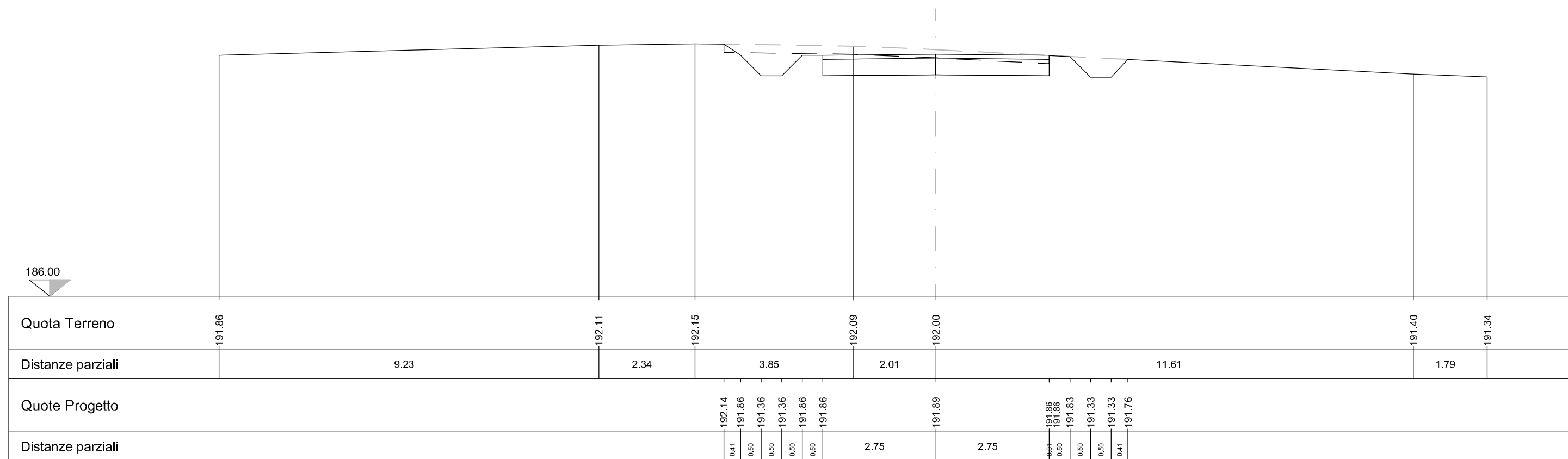
Sezione n° 22
 Distanza progressiva 523.09
 Distanza precedente 25.80
 Distanza successiva 25.80

LEGENDA	
Scotico	1.14 mq
Fosso	1.00 mq
Scavo	1.25 mq
Rilevato	0.04 mq
Terreno vegetale	1.22 m
Strato superficiale	0.55 mq
Strato di fondazione	2.20 mq



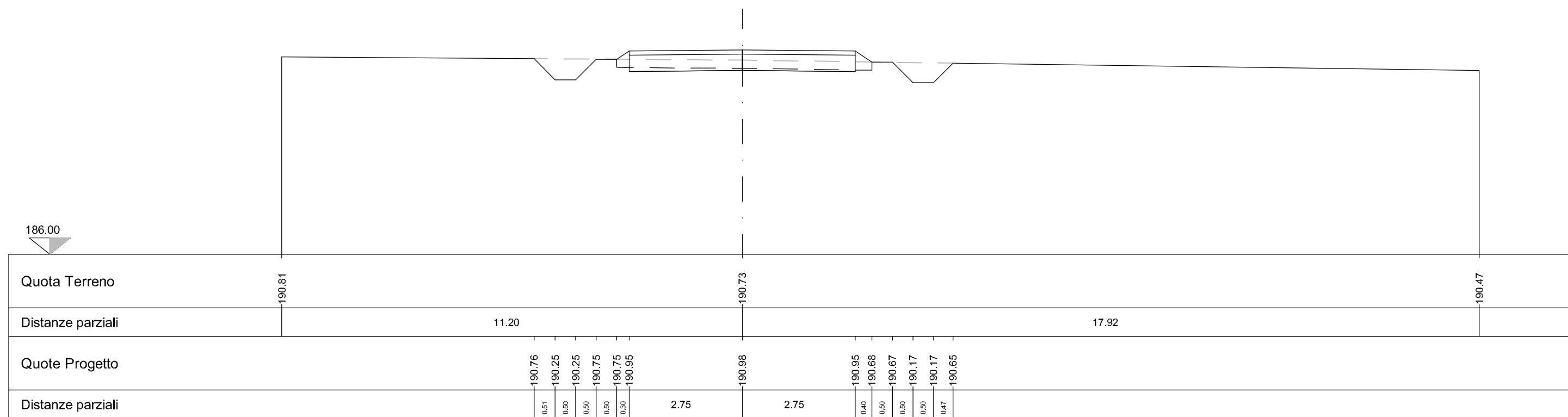
LEGENDA	
Scotico	1.58 mq
Fosso	1.00 mq
Scavo	2.38 mq
Rilevato	0.04 mq
Terreno vegetale	1.49 m
Strato superficiale	0.55 mq
Strato di fondazione	2.20 mq

Sezione n° 23
 Distanza progressiva 548.89
 Distanza precedente 25.80
 Distanza successiva 25.80



LEGENDA	
Scotico	1.24 mq
Fosso	1.00 mq
Scavo	0.32 mq
Rilevato	0.18 mq
Terreno vegetale	1.84 m
Strato superficiale	0.55 mq
Strato di fondazione	2.20 mq

Sezione n° 24
 Distanza progressiva 574.69
 Distanza precedente 25.80
 Distanza successiva 25.80



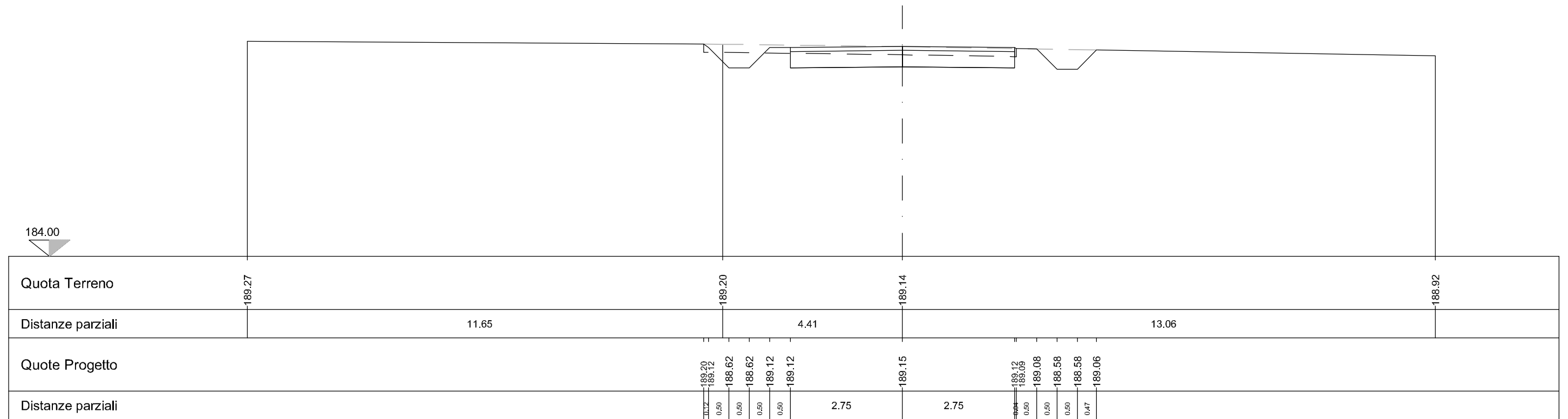
LEGENDA	
Scotico	1.19 mq
Fosso	1.00 mq
Scavo	0.82 mq
Rilevato	0.12 mq
Terreno vegetale	1.53 m
Strato superficiale	0.55 mq
Strato di fondazione	2.20 mq

Sezione n° 25
 Distanza progressiva 626.29
 Distanza precedente 25.80
 Distanza successiva 25.80



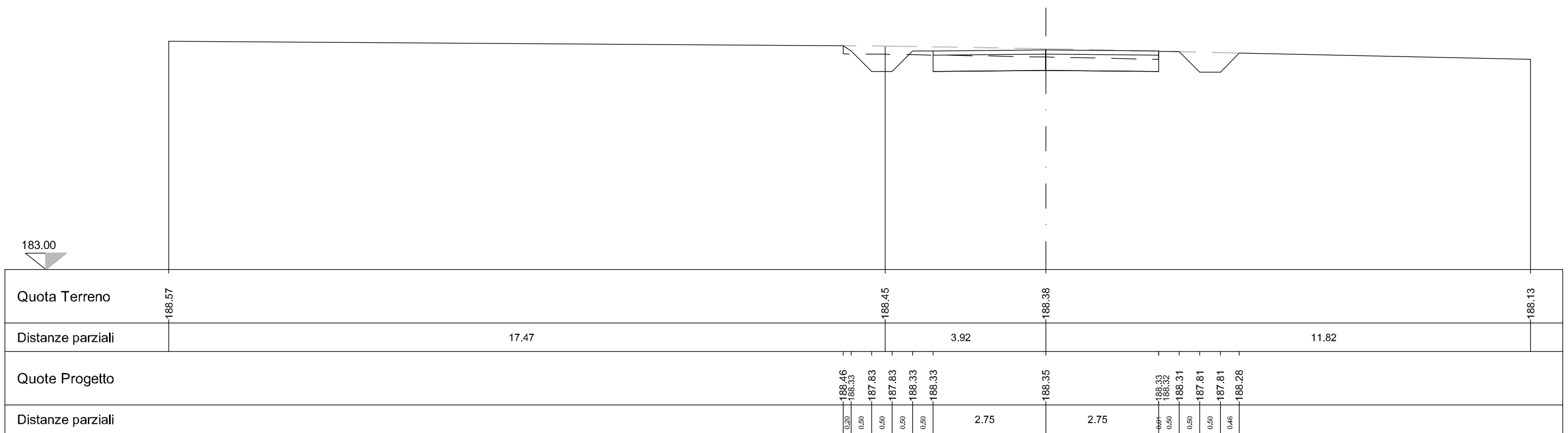
LEGENDA	
Scotico	1.53 mq
Fosso	0.82 mq
Scavo	1.67 mq
Rilevato	0.12 mq
Terreno vegetale	1.20 m
Strato superficiale	0.55 mq
Strato di fondazione	2.20 mq

Sezione n° 26
 Distanza progressiva 509.11
 Distanza precedente 3.32
 Distanza successiva 12.00



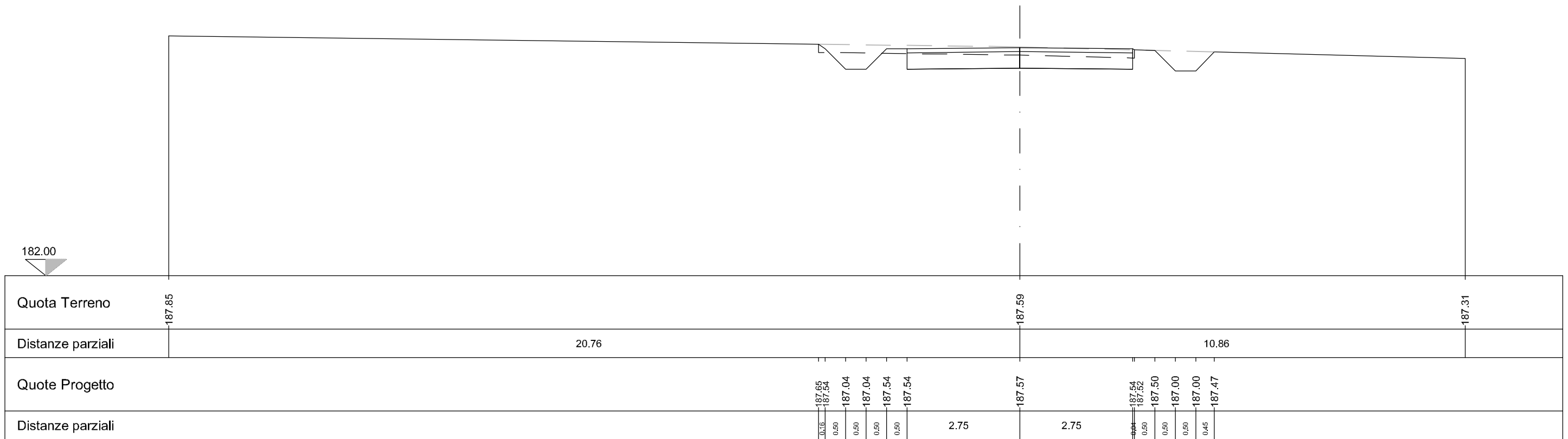
Sezione n° 27
 Distanza progressiva 652.09
 Distanza precedente 25.80
 Distanza successiva 25.80

LEGENDA	
Scotico	1.54 mq
Fosso	0.89 mq
Scavo	1.86 mq
Rilevato	0.08 mq
Terreno vegetale	1.23 m
Strato superficiale	0.55 mq
Strato di fondazione	2.20 mq



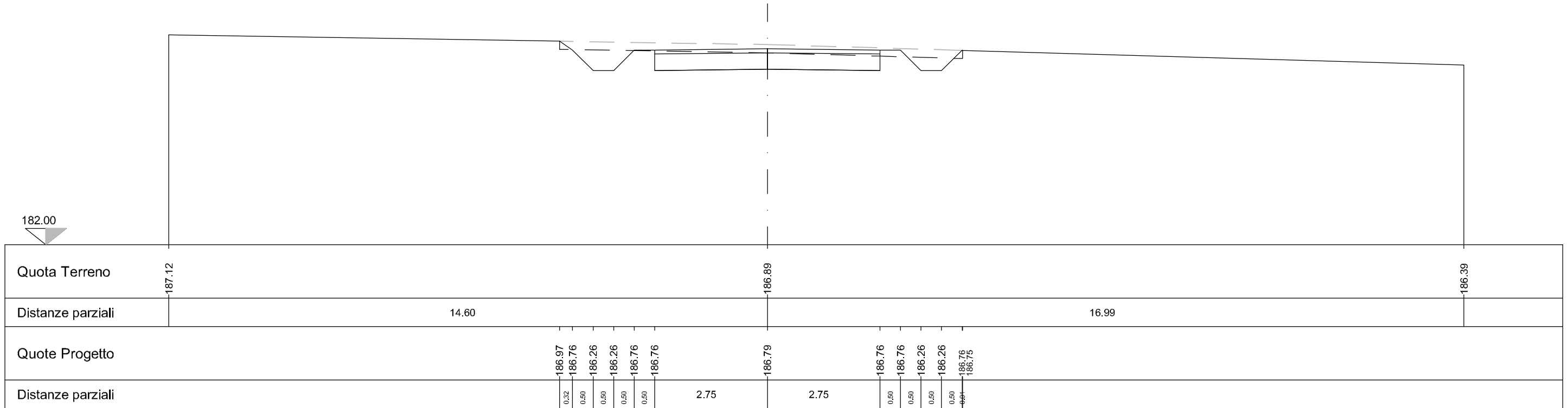
Sezione n° 28
 Distanza progressiva 677.89
 Distanza precedente 25.80
 Distanza successiva 25.80

LEGENDA	
Scotico	1.54 mq
Fosso	0.85 mq
Scavo	1.77 mq
Rilevato	0.10 mq
Terreno vegetale	1.23 m
Strato superficiale	0.55 mq
Strato di fondazione	2.20 mq



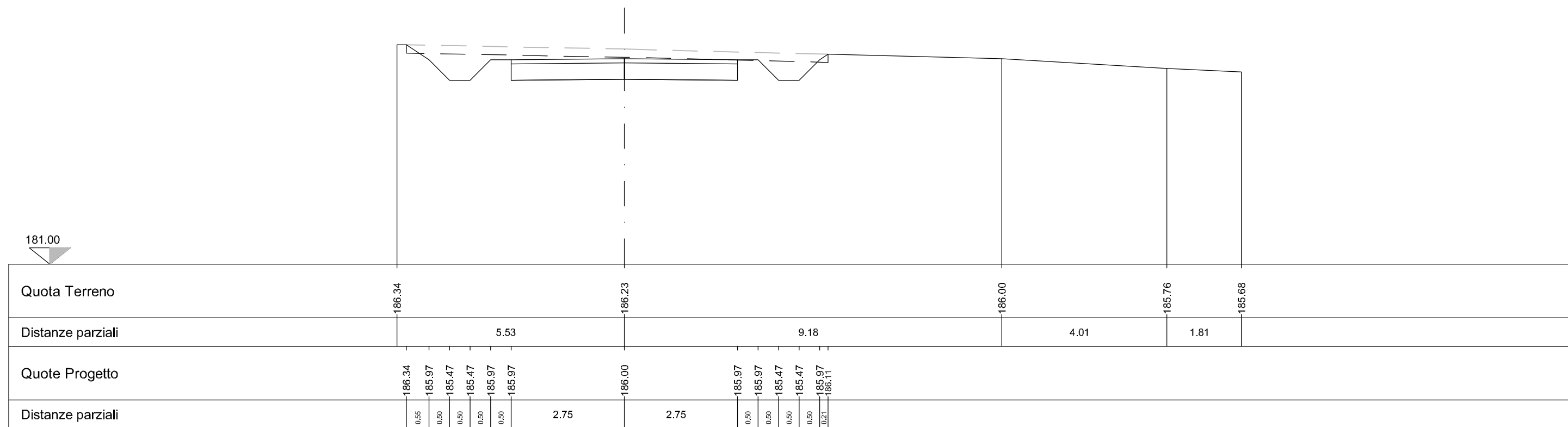
Sezione n° 29
 Distanza progressiva 703.69
 Distanza precedente 25.80
 Distanza successiva 25.80

LEGENDA	
Scotico	1.97 mq
Fosso	0.75 mq
Scavo	2.25 mq
Rilevato	0.13 mq
Terreno vegetale	1.38 m
Strato superficiale	0.55 mq
Strato di fondazione	2.20 mq



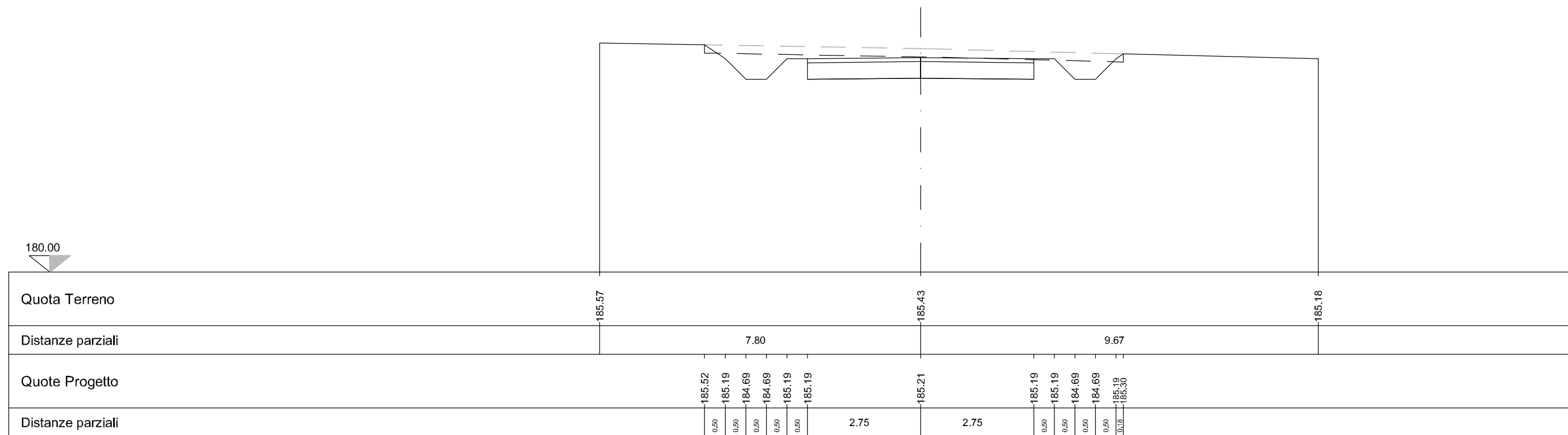
LEGENDA	
Scotico	2.05 mq
Fosso	0.94 mq
Scavo	3.28 mq
Rilevato	0.07 mq
Terreno vegetale	1.90 m
Strato superficiale	0.55 mq
Strato di fondazione	2.20 mq

Sezione n° 30
 Distanza progressiva 729.49
 Distanza precedente 25.80
 Distanza successiva 25.80



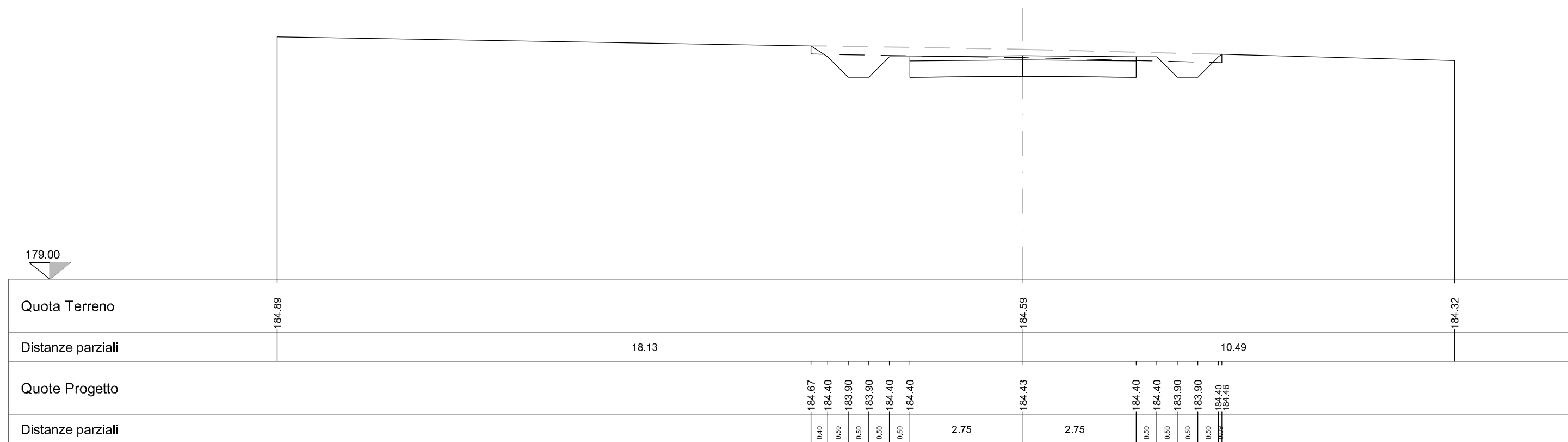
LEGENDA	
Scotico	2.04 mq
Fosso	0.91 mq
Scavo	3.11 mq
Rilevato	0.07 mq
Terreno vegetale	1.82 m
Strato superficiale	0.55 mq
Strato di fondazione	2.20 mq

Sezione n° 31
 Distanza progressiva 755.29
 Distanza precedente 25.80
 Distanza successiva 25.80



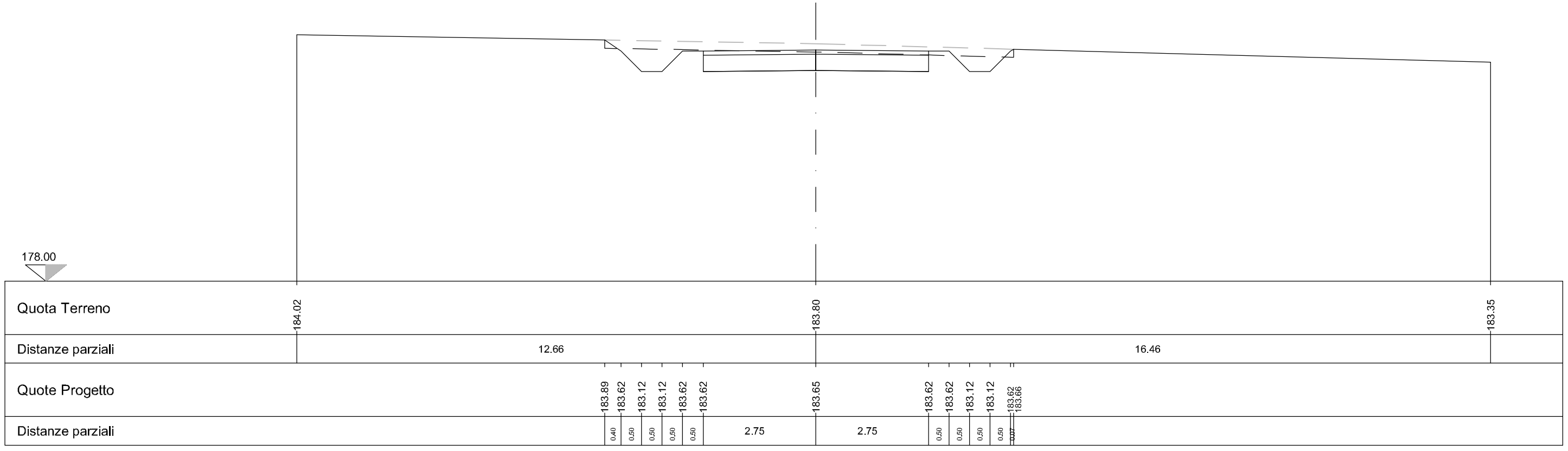
LEGENDA	
Scotico	2.00 mq
Fosso	0.85 mq
Scavo	2.64 mq
Rilevato	0.11 mq
Terreno vegetale	1.59 m
Strato superficiale	0.55 mq
Strato di fondazione	2.20 mq

Sezione n° 32
 Distanza progressiva 781.09
 Distanza precedente 25.80
 Distanza successiva 25.80



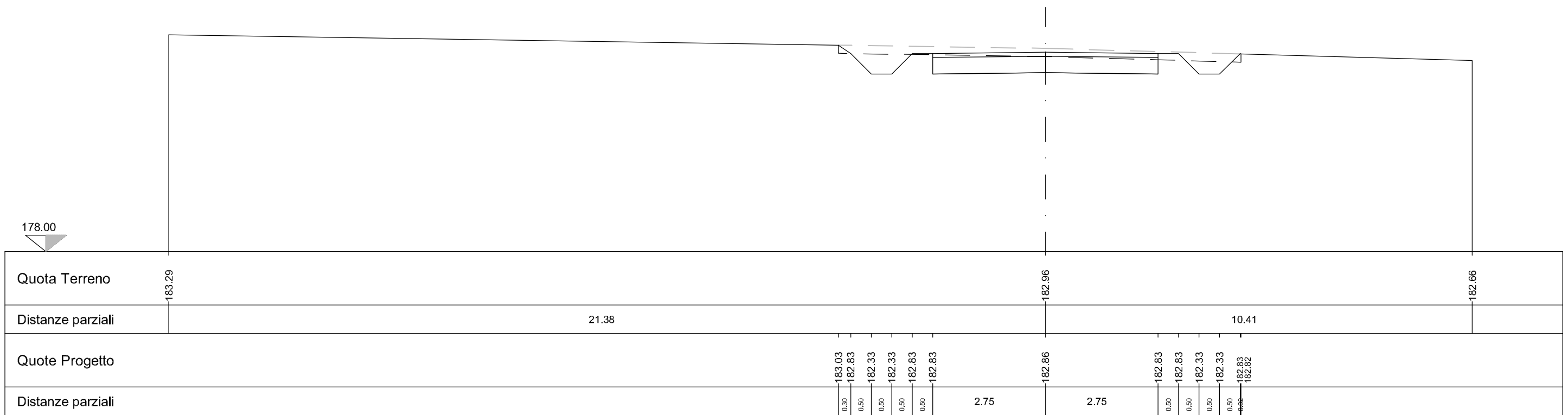
Sezione n° 33
 Distanza progressiva 806.89
 Distanza precedente 25.80
 Distanza successiva 25.80

LEGENDA	
Scotico	1.99 mq
Fosso	0.82 mq
Scavo	2.61 mq
Rilevato	0.12 mq
Terreno vegetale	1.56 m
Strato superficiale	0.55 mq
Strato di fondazione	2.20 mq



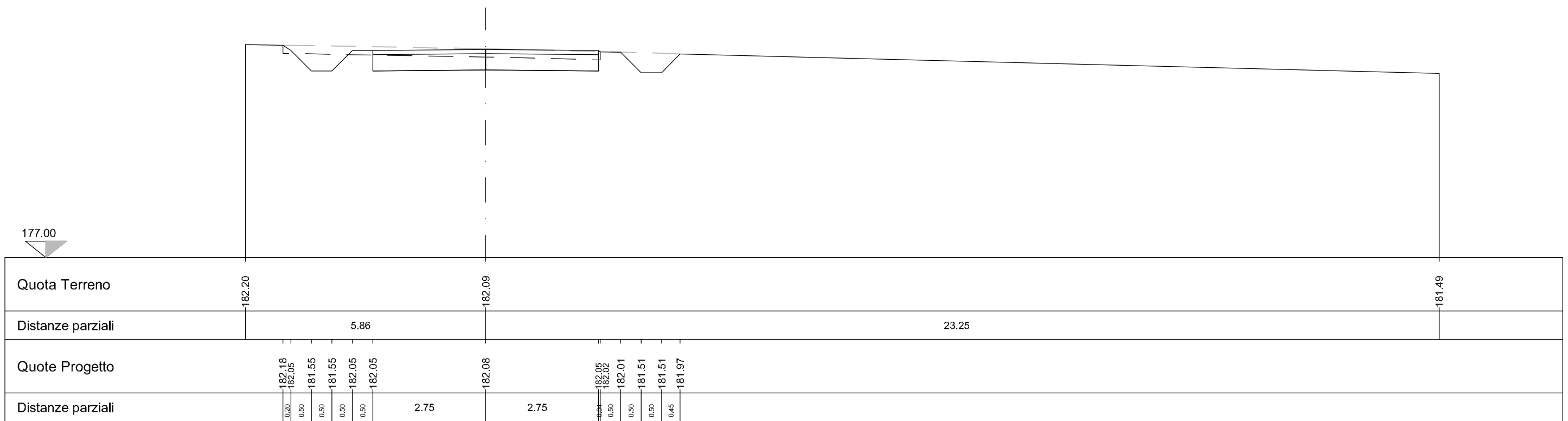
Sezione n° 34
 Distanza progressiva 832.69
 Distanza precedente 25.80
 Distanza successiva 25.80

LEGENDA	
Scotico	1.96 mq
Fosso	0.75 mq
Scavo	2.20 mq
Rilevato	0.16 mq
Terreno vegetale	1.36 m
Strato superficiale	0.55 mq
Strato di fondazione	2.20 mq



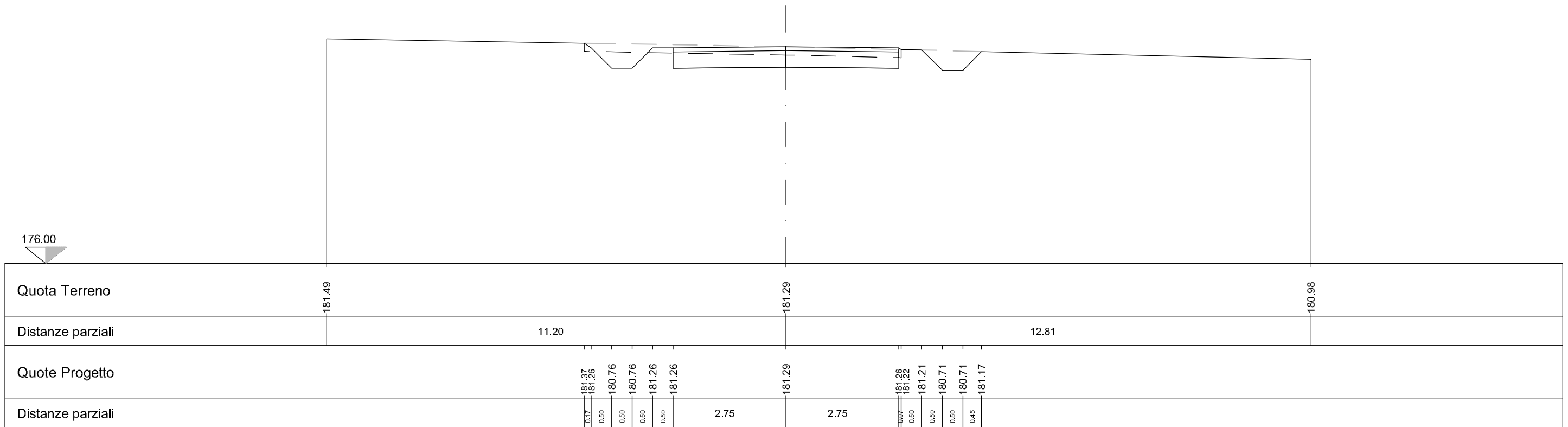
Sezione n° 35
 Distanza progressiva 858.49
 Distanza precedente 25.80
 Distanza successiva 25.80

LEGENDA	
Scotico	1.55 mq
Fosso	0.88 mq
Scavo	1.79 mq
Rilevato	0.09 mq
Terreno vegetale	1.28 m
Strato superficiale	0.55 mq
Strato di fondazione	2.20 mq



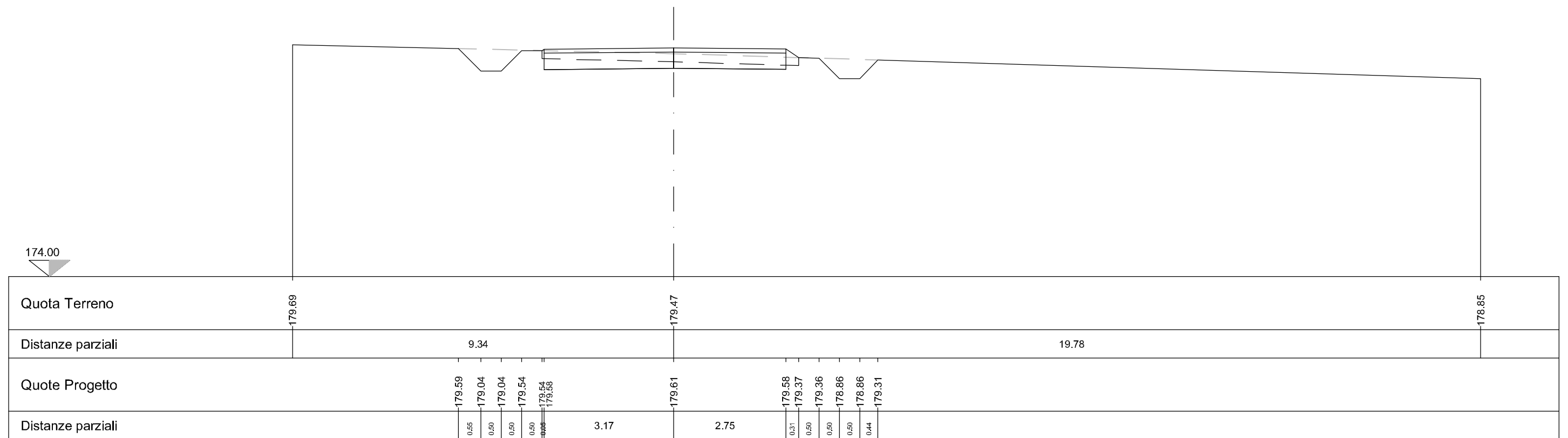
Sezione n° 36
 Distanza progressiva 884.29
 Distanza precedente 25.80
 Distanza successiva 25.80

LEGENDA	
Scotico	1.55 mq
Fosso	0.85 mq
Scavo	1.68 mq
Rilevato	0.11 mq
Terreno vegetale	1.28 m
Strato superficiale	0.55 mq
Strato di fondazione	2.20 mq



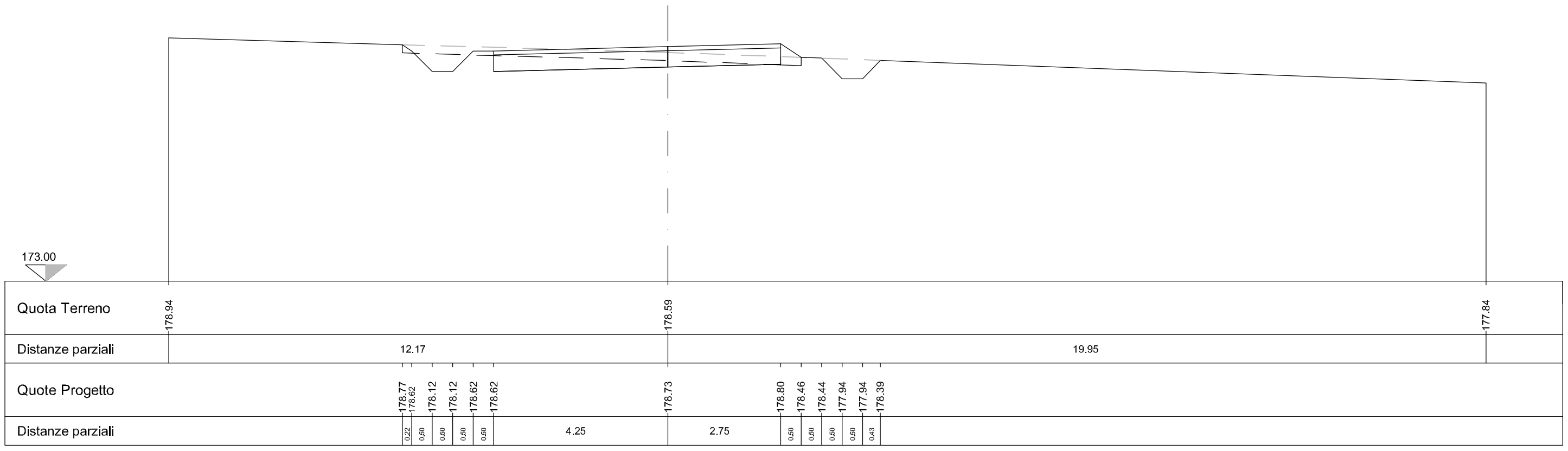
LEGENDA	
Scotico	1.26 mq
Fosso	1.00 mq
Scavo	1.03 mq
Rilevato	0.11 mq
Terreno vegetale	1.44 m
Strato superficiale	0.59 mq
Strato di fondazione	2.37 mq

Sezione n° 38
 Distanza progressiva 939.54
 Distanza precedente 29.45
 Distanza successiva 29.10



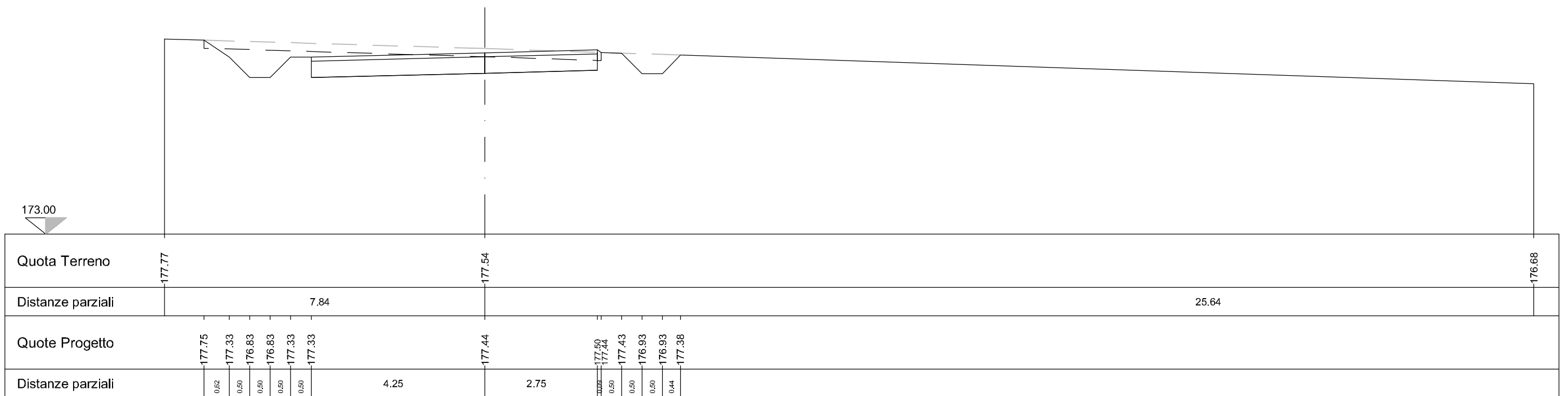
LEGENDA	
Scotico	1.95 mq
Fosso	0.84 mq
Scavo	1.35 mq
Rilevato	0.27 mq
Terreno vegetale	1.87 m
Strato superficiale	0.70 mq
Strato di fondazione	2.80 mq

Sezione n° 39
 Distanza progressiva 968.65
 Distanza precedente 29.10
 Distanza successiva 29.10



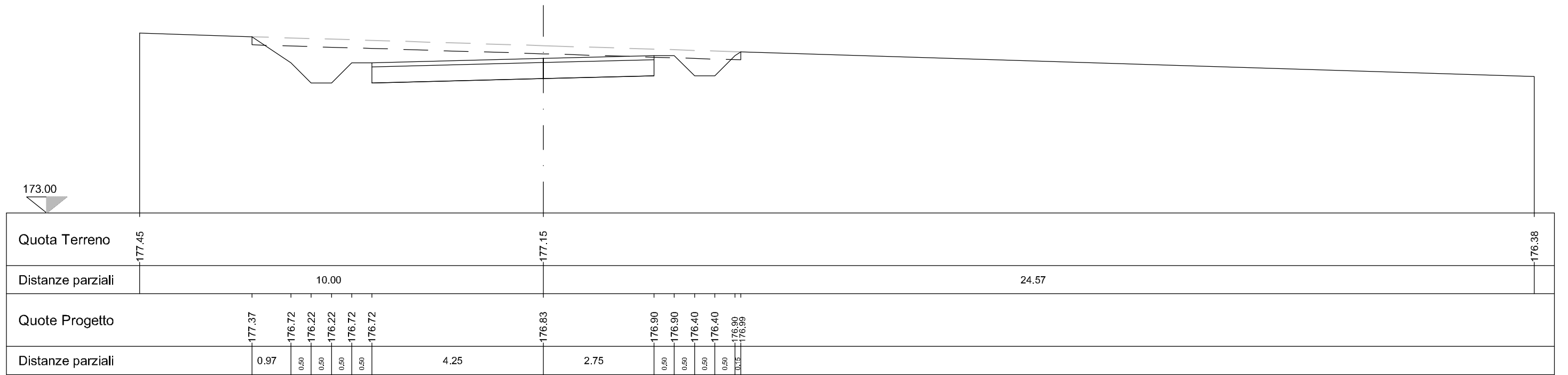
Sezione n° 41
 Distanza progressiva 1026.859
 Distanza precedente 29.10
 Distanza successiva 29.10

LEGENDA	
Scotico	1.94 mq
Fosso	0.95 mq
Scavo	3.45 mq
Rilevato	0.06 mq
Terreno vegetale	1.86 m
Strato superficiale	0.70 mq
Strato di fondazione	2.80 mq



LEGENDA	
Scotico	2.42 mq
Fosso	0.90 mq
Scavo	5.53 mq
Rilevato	0.06 mq
Terreno vegetale	2.33 m
Strato superficiale	0.70 mq
Strato di fondazione	2.80 mq

Sezione n° 42
 Distanza progressiva 1055.95
 Distanza precedente 29.10
 Distanza successiva 29.11

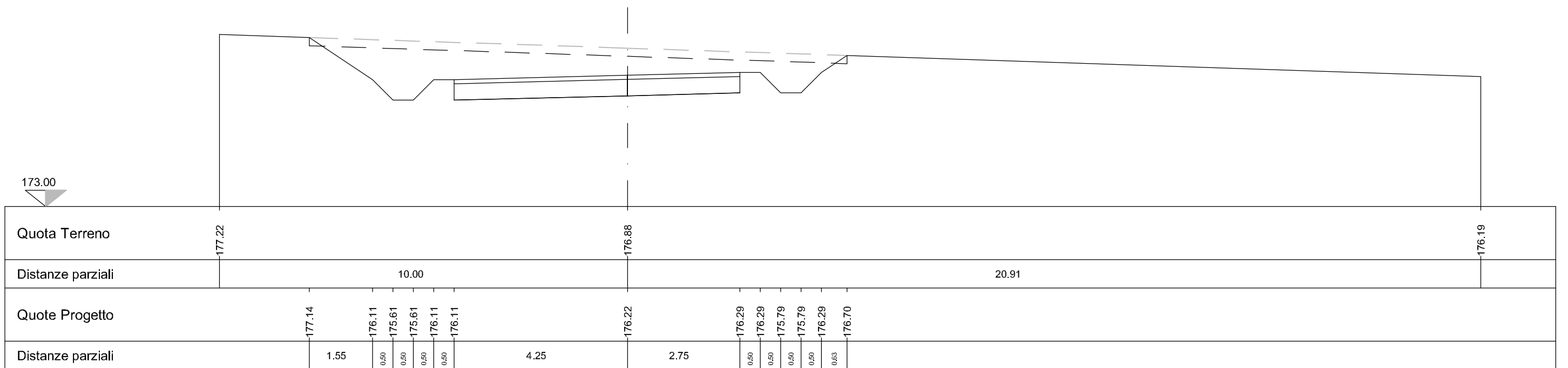


Sezione n° 43
 Distanza progressiva 858.49
 Distanza precedente 29.11
 Distanza successiva 29.10

LEGENDA	
Scotico	2.64 mq
Fosso	1.00 mq
Scavo	9.59 mq
Rilevato	0.06 mq
Terreno vegetale	3.61 m
Strato superficiale	0.70 mq
Strato di fondazione	2.80 mq

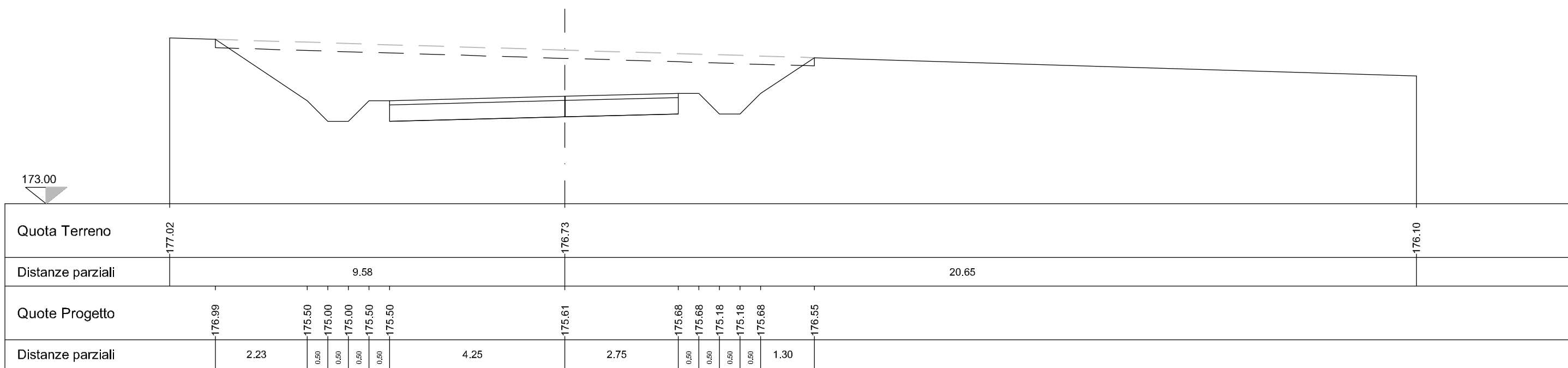
SCA. 13.22

PARZ. 29.11



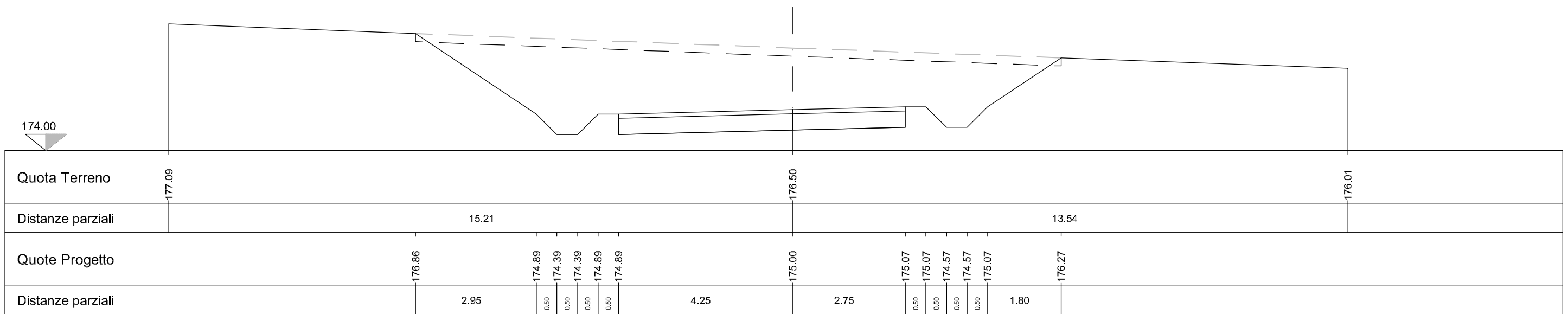
Sezione n° 44
 Distanza progressiva 1114.16
 Distanza precedente 29.10
 Distanza successiva 29.11

LEGENDA	
Scotico	2.91 mq
Fosso	1.00 mq
Scavo	15.63 mq
Rilevato	0.06 mq
Terreno vegetale	5.24 m
Strato superficiale	0.70 mq
Strato di fondazione	2.80 mq



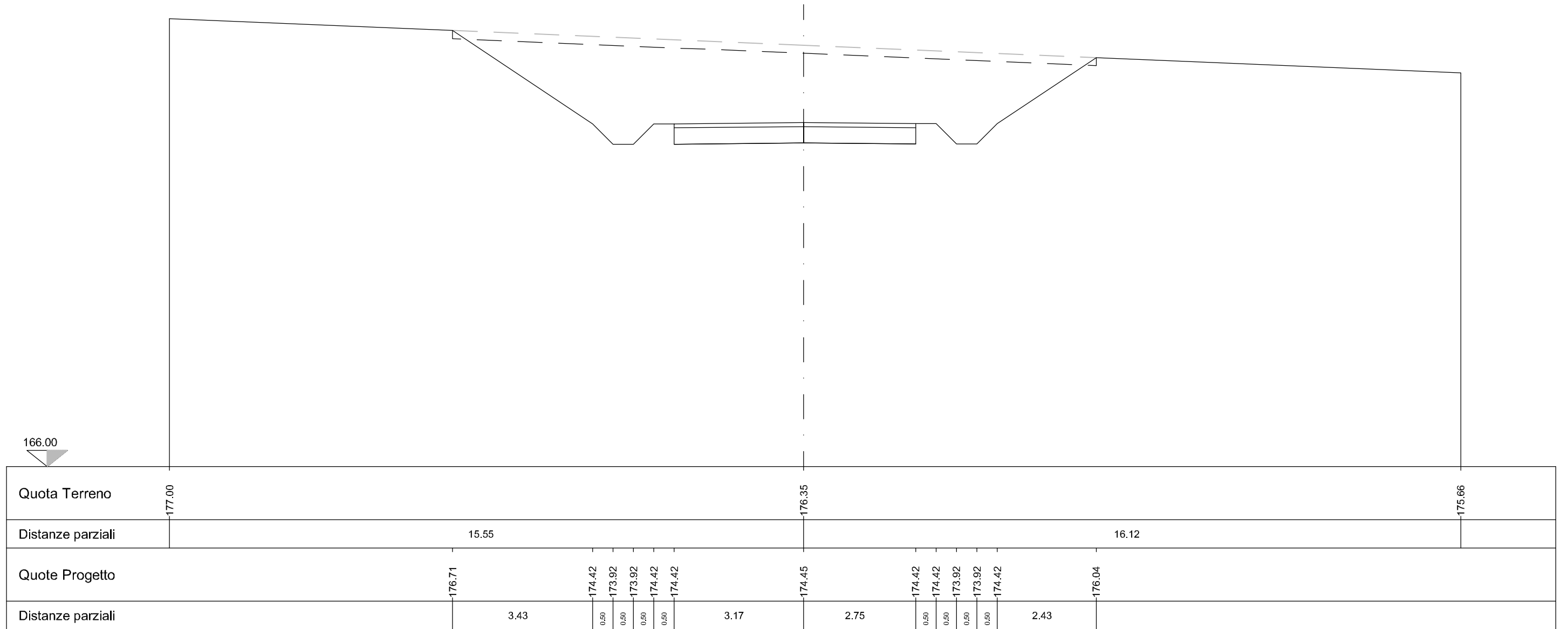
Sezione n° 45
 Distanza progressiva 1143.27
 Distanza precedente 29.11
 Distanza successiva 29.10

LEGENDA	
Scotico	3.15 mq
Fosso	1.00 mq
Scavo	21.38 mq
Rilevato	0.06 mq
Terreno vegetale	6.70 m
Strato superficiale	0.70 mq
Strato di fondazione	2.80 mq



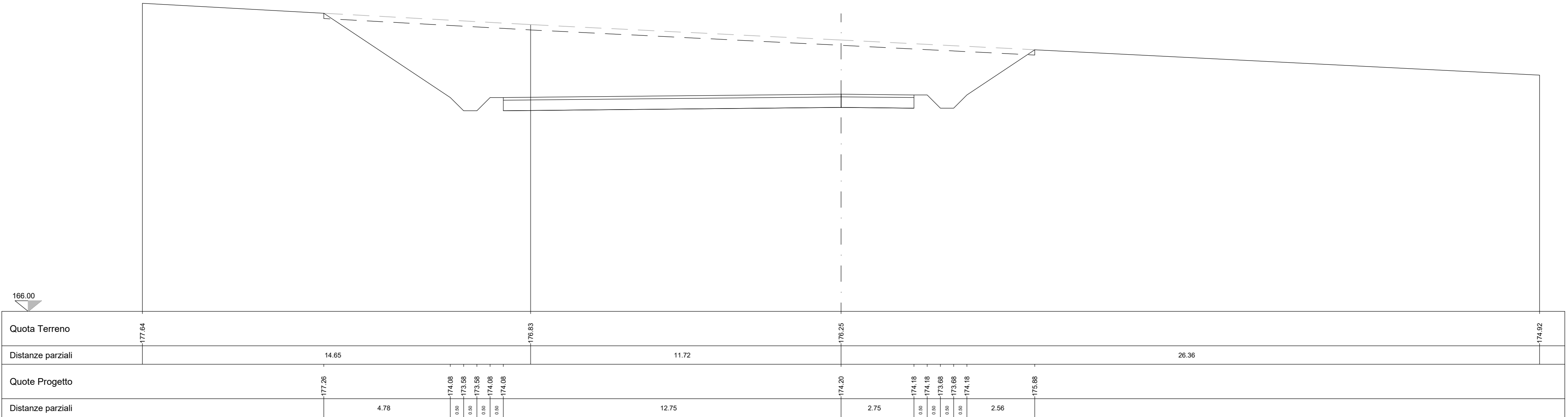
Sezione n° 46
Distanza progressiva 1172.37
Distanza precedente 29.10
Distanza successiva 30.96

LEGENDA	
Scotico	3.16 mq
Fosso	1.00 mq
Scavo	24.76 mq
Rilevato	0.06 mq
Terreno vegetale	8.05 m
Strato superficiale	0.59 mq
Strato di fondazione	2.37 mq



LEGENDA	
Scotico	5.37 mq
Fosso	1.00 mq
Scavo	57.69 mq
Rilevato	0.06 mq
Terreno vegetale	9.81 m
Strato superficiale	1.55 mq
Strato di fondazione	6.20 mq

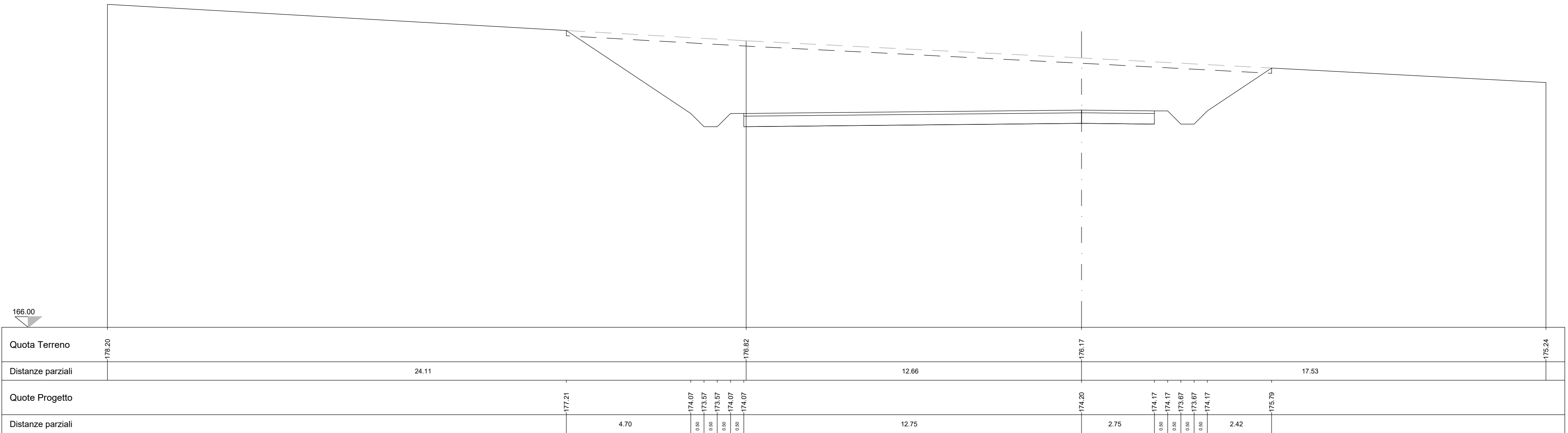
Sezione n° 47
 Distanza progressiva 1203.33
 Distanza precedente 30.96
 Distanza successiva 12.00



166.00

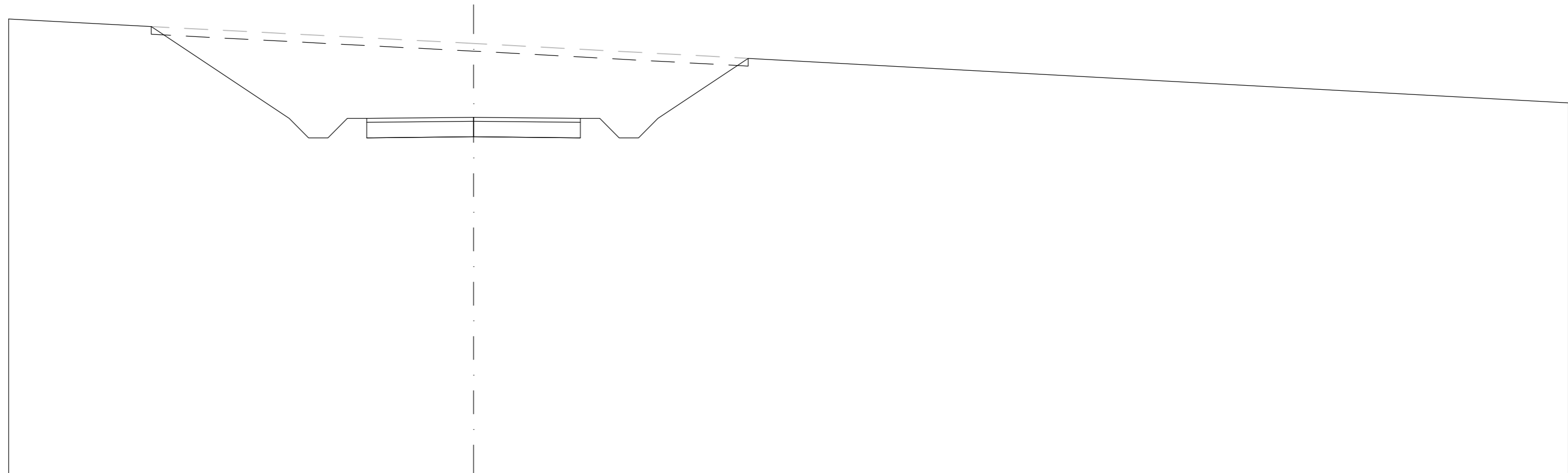
LEGENDA	
Scotico	5.32 mq
Fosso	1.00 mq
Scavo	55.89 mq
Rilevato	0.06 mq
Terreno vegetale	9.55 m
Strato superficiale	1.55 mq
Strato di fondazione	6.20 mq

Sezione n° 48
 Distanza progressiva 1215.33
 Distanza precedente 12.00
 Distanza successiva 7.00



LEGENDA	
Scotico	3.07 mq
Fosso	1.00 mq
Scavo	23.88 mq
Rilevato	0.06 mq
Terreno vegetale	8.06 m
Strato superficiale	0.55 mq
Strato di fondazione	2.20 mq

Sezione n° 49
 Distanza progressiva 1222.33
 Distanza precedente 7.00
 Distanza successiva 11.00

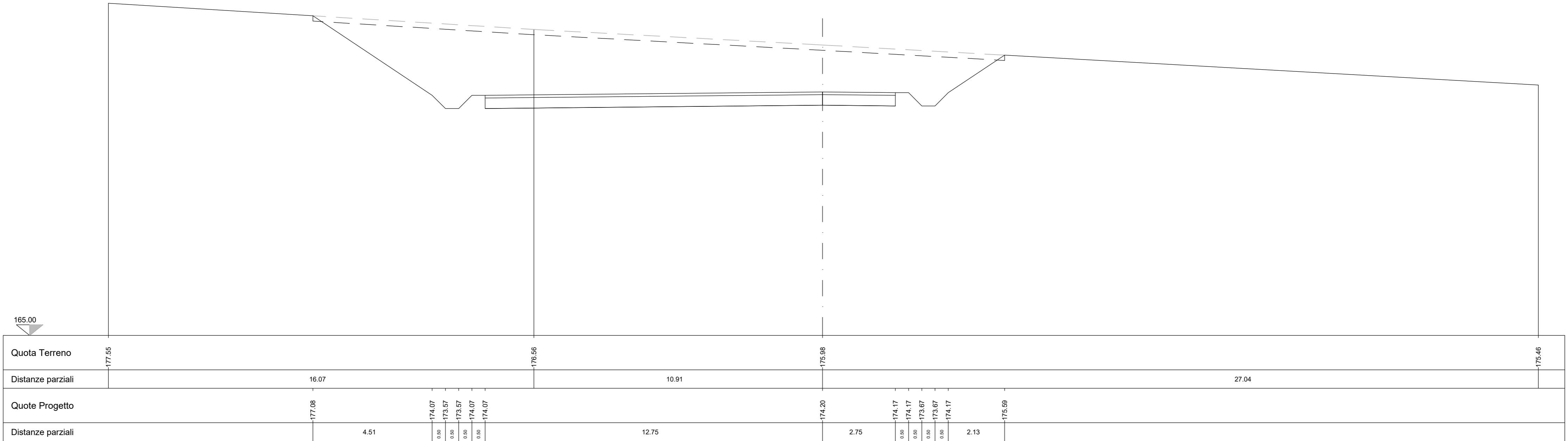


165.00

Quota Terreno	-176.73	-176.11	-174.57										
Distanze parziali	11.98	28.21											
Quote Progetto	-176.54	-174.17	-173.67	-173.67	-174.17	-174.17	-174.20	-174.17	-174.17	-173.67	-173.67	-174.17	-175.72
Distanze parziali	3.55	0.50	0.50	0.50	0.50	2.75	2.75	0.50	0.50	0.50	0.50	2.32	

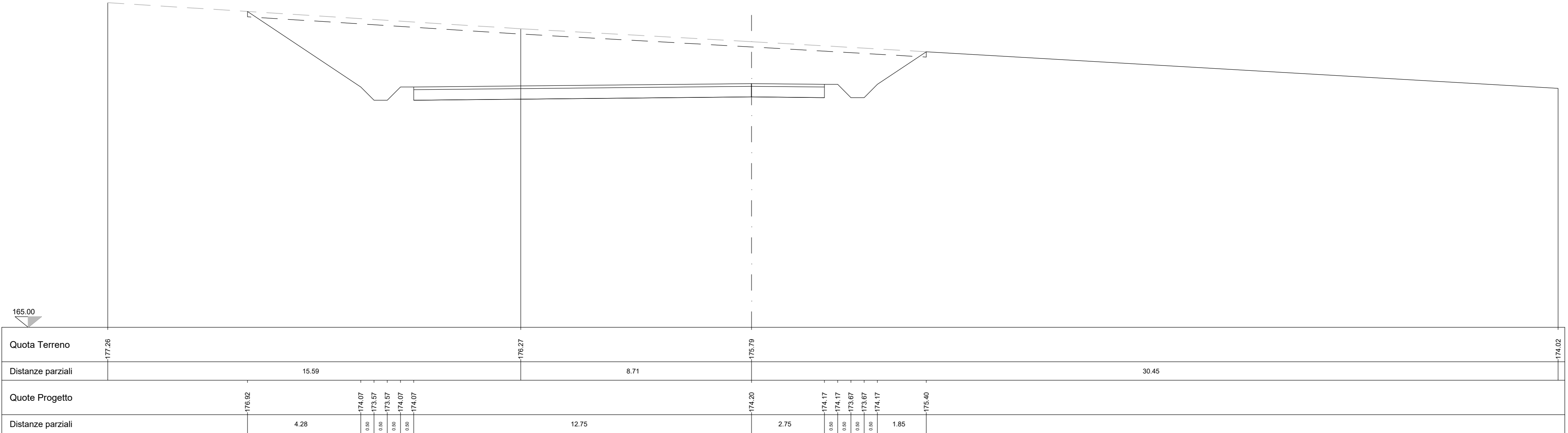
LEGENDA	
Scotico	5.23 mq
Fosso	1.00 mq
Scavo	51.42 mq
Rilevato	0.06 mq
Terreno vegetale	8.97 m
Strato superficiale	1.55 mq
Strato di fondazione	6.20 mq

Sezione n° 50
 Distanza progressiva 1233.33
 Distanza precedente 11.00
 Distanza successiva 12.00



LEGENDA	
Scotico	5.12 mq
Fosso	1.00 mq
Scavo	47.07 mq
Rilevato	0.06 mq
Terreno vegetale	8.35 m
Strato superficiale	1.55 mq
Strato di fondazione	6.20 mq

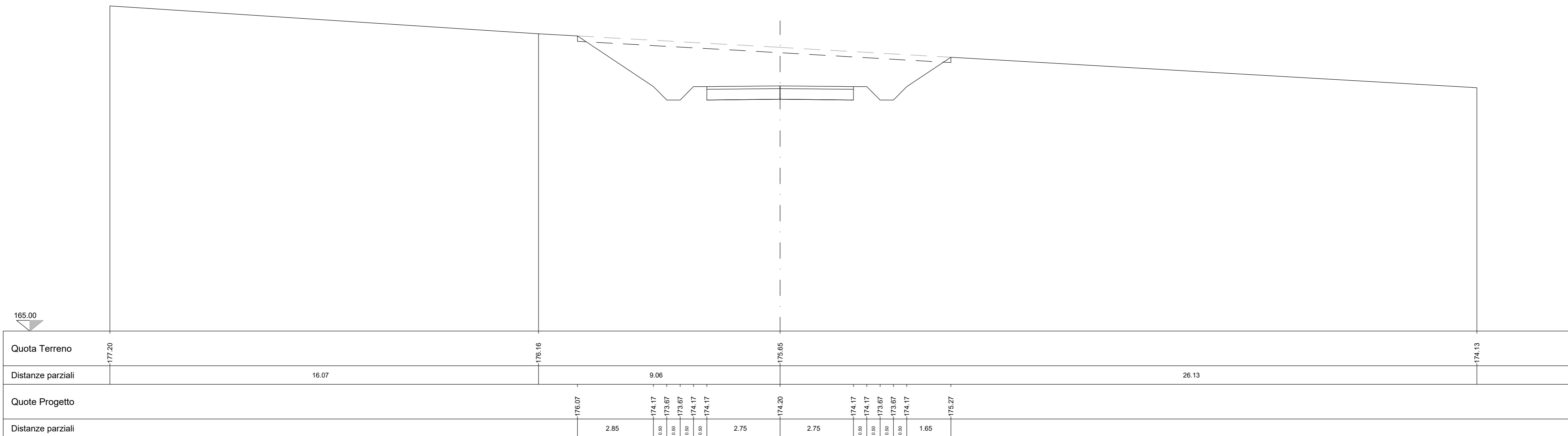
Sezione n° 51
 Distanza progressiva 1245.33
 Distanza precedente 12.00
 Distanza successiva 7.00



165.00

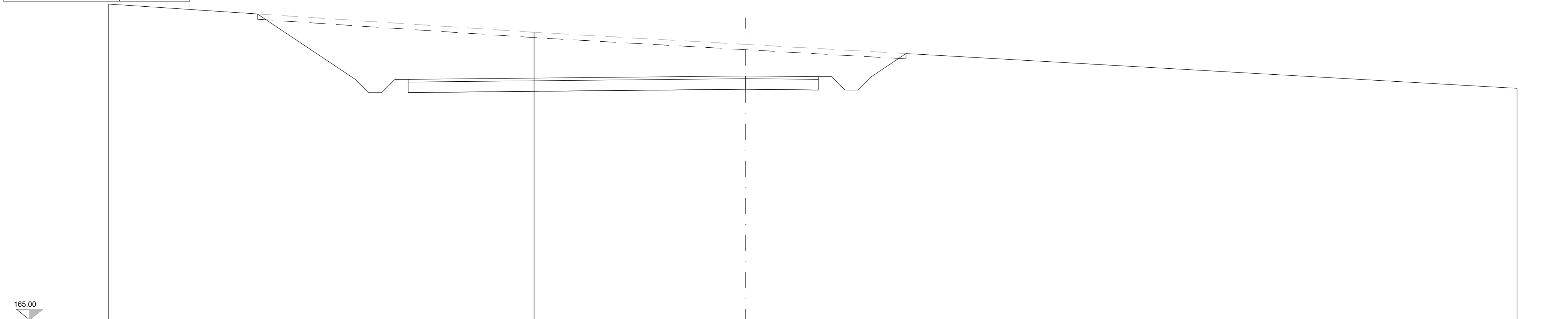
LEGENDA	
Scotico	2.80 mq
Fosso	1.00 mq
Scavo	17.38 mq
Rilevato	0.06 mq
Terreno vegetale	6.40 m
Strato superficiale	0.55 mq
Strato di fondazione	2.20 mq

Sezione n° 52
 Distanza progressiva 1252.33
 Distanza precedente 7.00
 Distanza successiva 11.00



LEGENDA	
Scotico	4.90 mq
Fosso	1.00 mq
Scavo	37.81 mq
Rilevato	0.06 mq
Terreno vegetale	7.02 m
Strato superficiale	1.55 mq
Strato di fondazione	6.20 mq

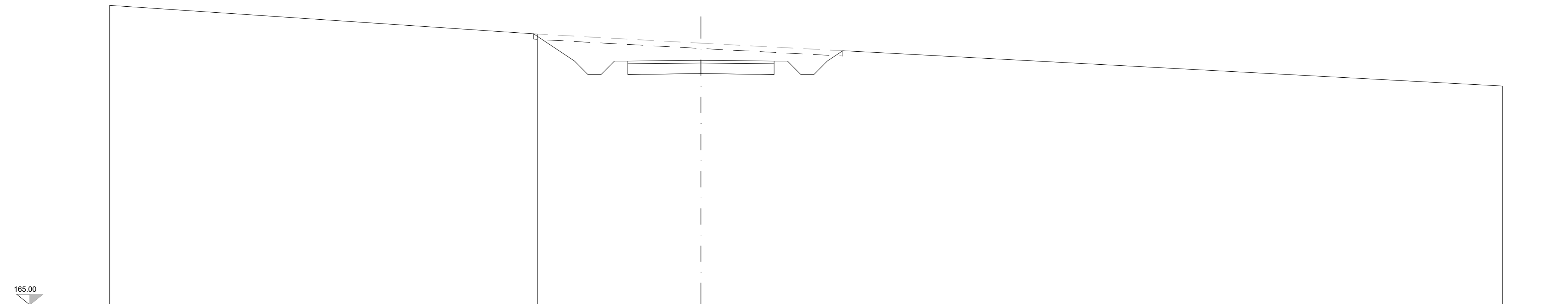
Sezione n° 53
 Distanza progressiva 1263.33
 Distanza precedente 11.00
 Distanza successiva 12.00



Quota Terreno	-176.91	-175.85	-175.39	-173.73									
Distanze parziali	16.08	7.99	34.14										
Quote Progetto	-176.54	-174.07	-173.57	-173.57	-174.07	-174.07	-174.20	-174.17	-174.17	-173.67	-173.67	-174.17	-175.05
Distanze parziali	3.70	0.50	0.50	0.50	0.50	12.75	2.75	0.50	0.50	0.50	0.50	1.31	

LEGENDA	
Scotico	2.32 mq
Fosso	1.00 mq
Scavo	7.69 mq
Rilevato	0.06 mq
Terreno vegetale	3.55 m
Strato superficiale	0.55 mq
Strato di fondazione	2.20 mq

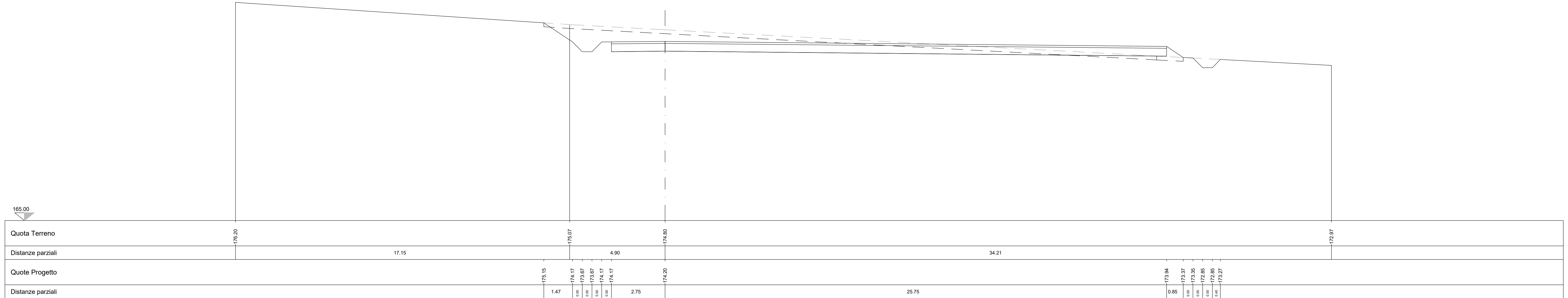
Sezione n° 55
 Distanza progressiva 1282.33
 Distanza precedente 7.00
 Distanza successiva 1.74



Quota Terreno	-176.27	-175.19	-174.85	-173.24									
Distanze parziali	16.07	6.14	30.12										
Quote Progetto	-175.20	-174.17	-173.67	-173.67	-174.17	-174.17	-174.20	-174.17	-174.17	-173.67	-173.67	-174.17	-174.56
Distanze parziali	1.54	0.50	0.50	0.50	0.50	2.75	2.75	0.50	0.50	0.50	0.50	0.56	

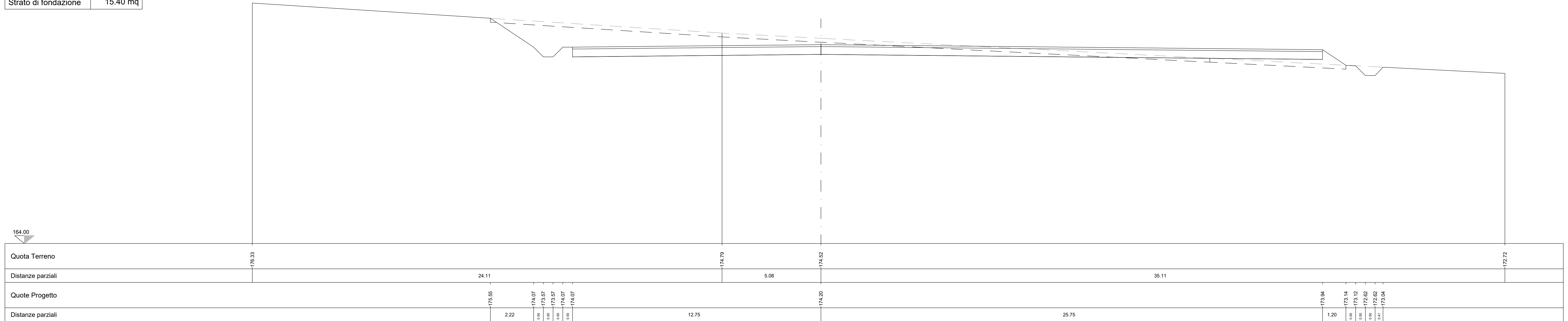
LEGENDA	
Scotico	6.56 mq
Fosso	1.00 mq
Scavo	13.60 mq
Rilevato	0.99 mq
Terreno vegetale	3.78 m
Strato superficiale	2.85 mq
Strato di fondazione	11.40 mq

Sezione n° 56
 Distanza progressiva 1284.07
 Distanza precedente 1.74
 Distanza successiva 9.26



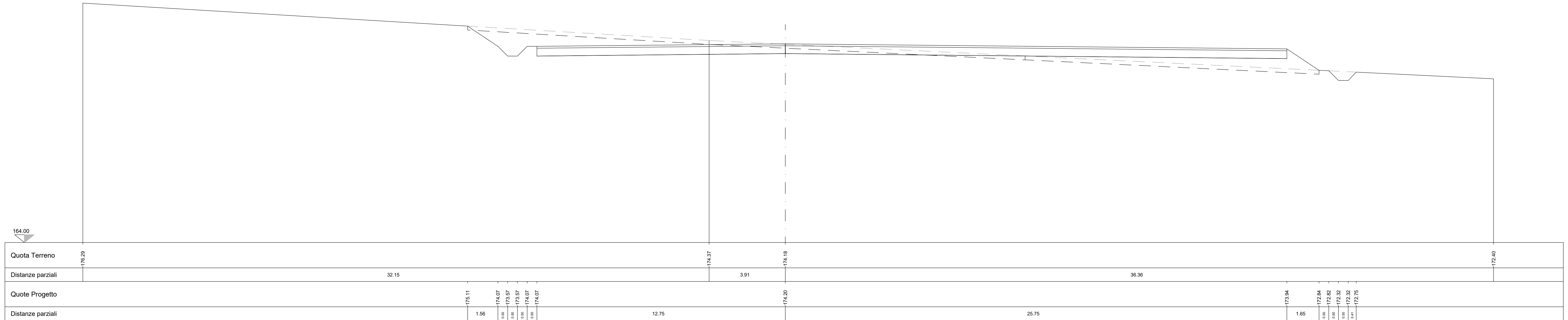
LEGENDA	
Scotico	8.78 mq
Fosso	0.95 mq
Scavo	21.34 mq
Rilevato	7.90 mq
Terreno vegetale	5.10 m
Strato superficiale	3.85 mq
Strato di fondazione	15.40 mq

Sezione n° 57
 Distanza progressiva 1293.33
 Distanza precedente 9.26
 Distanza successiva 12.00



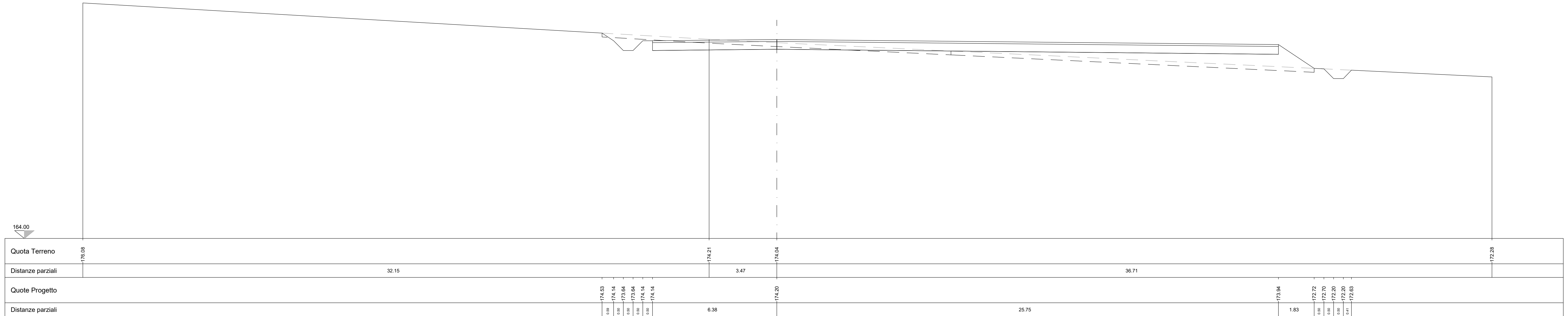
LEGENDA	
Scotico	8.74 mq
Fosso	0.95 mq
Scavo	11.59 mq
Rilevato	7.90 mq
Terreno vegetale	4.85 m
Strato superficiale	3.85 mq
Strato di fondazione	15.40 mq

Sezione n° 58
 Distanza progressiva 1305.33
 Distanza precedente 12.00
 Distanza successiva 4.46




LEGENDA	
Scotico	7.31 mq
Fosso	0.95 mq
Scavo	2.61 mq
Rilevato	10.67 mq
Terreno vegetale	3.91 m
Strato superficiale	3.21 mq
Strato di fondazione	12.85 mq

Sezione n° 59
 Distanza progressiva 1309.79
 Distanza precedente 4.46
 Distanza successiva 33.28



LEGENDA	
Scotico	16.93 mq
Fosso	0.95 mq
Scavo	40.11 mq
Rilevato	45.10 mq
Terreno vegetale	8.37 m
Strato superficiale	7.65 mq
Strato di fondazione	30.60 mq

Sezione n° 60
 Distanza progressiva 1343.07
 Distanza precedente 33.28
 Distanza successiva 29.00



Quota Terreno	175.83	172.99	171.46										
Distanze parziali		60.00	36.79										
Quote Progetto	175.83	173.89	173.19	173.19	173.89	173.89	174.20	173.94	171.78	171.76	171.26	171.26	171.70
Distanze parziali		2.90	0.50	0.50	0.50	0.50	50.75	25.75	3.24	0.50	0.50	0.42	

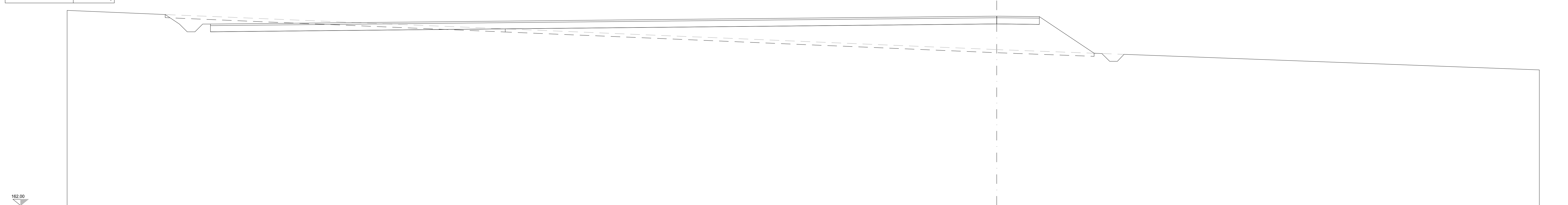
LEGENDA	
Scotico	16.79 mq
Fosso	1.00 mq
Scavo	8.73 mq
Rilevato	91.22 mq
Terreno vegetale	7.57 m
Strato superficiale	7.65 mq
Strato di fondazione	30.60 mq

Sezione n° 61
 Distanza progressiva 1372.07
 Distanza precedente 29.00
 Distanza successiva 3.00



LEGENDA	
Scotico	11.99 mq
Fosso	1.00 mq
Scavo	6.79 mq
Rilevato	42.82 mq
Terreno vegetale	6.36 m
Strato superficiale	5.35 mq
Strato di fondazione	21.40 mq

Sezione n° 62
 Distanza progressiva 1375.07
 Distanza precedente 3.00
 Distanza successiva 16.50



Quota Terreno	174.57	172.05	170.74					
Distanze parziali	60.00	35.02						
Quote Progetto	174.31	174.20	174.17	171.81	171.79	171.29	171.29	171.74
Distanze parziali	0.92	50.75	2.75	3.54	0.00	0.00	0.00	0.00

LEGENDA	
Scotico	6.85 mq
Fosso	1.00 mq
Scavo	0.00 mq
Rilevato	56.05 mq
Terreno vegetale	8.26 m
Strato superficiale	2.80 mq
Strato di fondazione	11.20 mq

Sezione n° 63
 Distanza progressiva 1391.573
 Distanza precedente 16.50
 Distanza successiva 0.00



Quota Terreno	173.61		171.62		170.96										
Distanze parziali			50.00		20.00										
Quote Progetto		172.78	172.20	172.20	172.70	172.70	173.95		174.20	174.17	171.39	171.37	170.87	170.87	171.33
Distanze parziali		0.98	0.50	0.50	0.50	1.87	25.25	2.75	4.17	0.50	0.50	0.44			