

0	-	ST	EL	LC	02/2024
REV.	DESCRIZIONE	DISEGN.	CONTROL.	APPROV.	DATA

Montana

Montana Sp.A
Via Carlo Angelo Furnagalli, 6.
20143 Milano

Tel. +39.02.54118173
Fax +39.02.54129890
www.montanambiente.com

PIVA 10414270156
Cap. Soc. 600.000,00 €

Milano (sede certificata ISO) | Brescia | Palermo | Cagliari | Roma | Siracusa

Committente



SKI 12 S.R.L.
Via Caradosso, 9 - 20123, Milano (MI)
C.F. 11948030967

Progettisti

ING. LAURA CONTI
Iscritta all'Ordine degli Ingegneri della Provincia di Pavia al n. 1726

Oggetto

WIND FARM "TRONCO" - IMPIANTO EOLICO DA 52,8 MW
Comuni di Serracapriola e Torremaggiore (FG)

Tavola

TRN02-SEZIONI

N. Tav.

T11.2

Ns. Rif.

2800_5528_TRN_PFTE_T11.2_Rev0_TRN02-SEZIONI

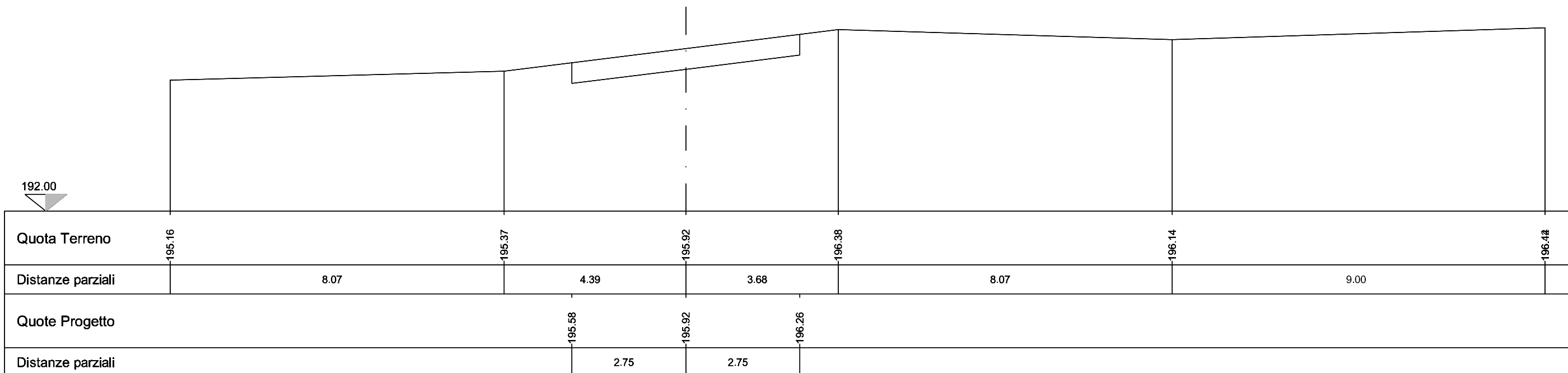
Scala

varie

È VIETATA LA RIPRODUZIONE DI QUESTO DOCUMENTO SENZA PREVENTIVA AUTORIZZAZIONE SCRITTA DELLA MONTANA SPA

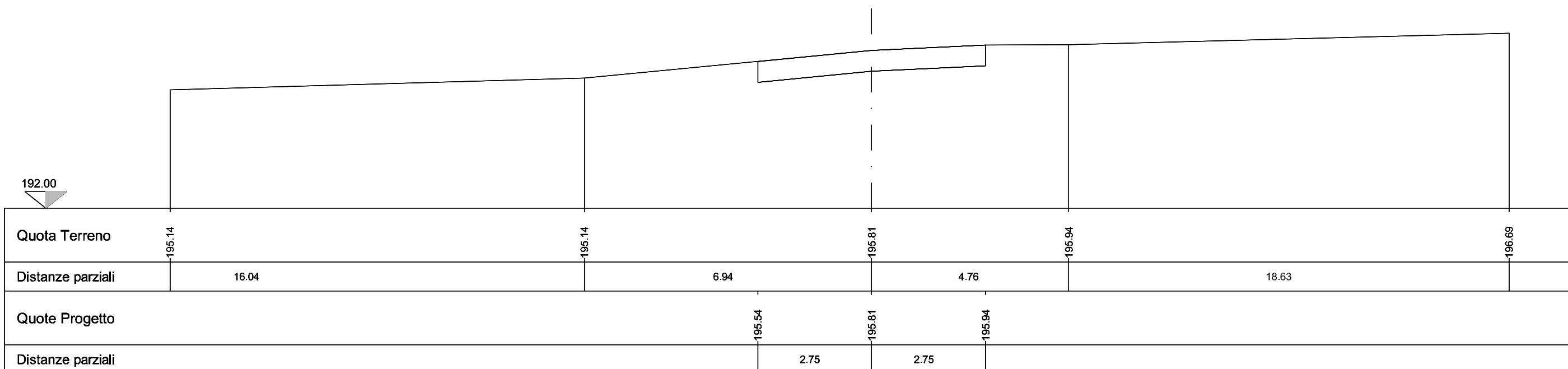
LEGENDA	
Scotico	0.00 mq
Fosso	0.00 mq
Scavo	0.00 mq
Rilevato	0.00 mq
Terreno vegetale	0.00 m
Strato superficiale	0.00 mq
Strato di fondazione	0.00 mq

Sezione n° 1
 Distanza progressiva 0.00
 Distanza precedente
 Distanza successiva 20.00



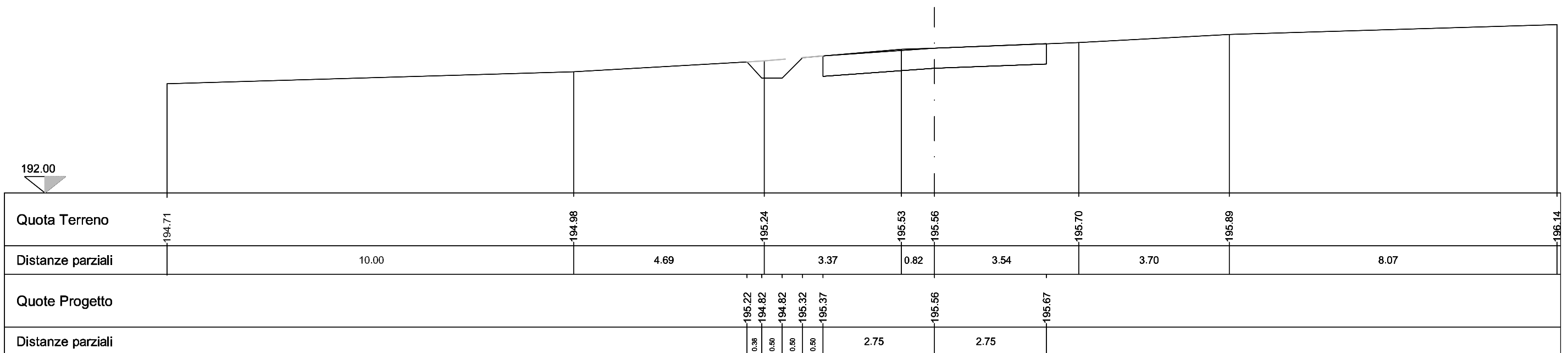
LEGENDA	
Scotico	0.00 mq
Fosso	0.00 mq
Scavo	0.00 mq
Rilevato	0.00 mq
Terreno vegetale	0.00 m
Strato superficiale	0.00 mq
Strato di fondazione	0.00 mq

Sezione n° 2
 Distanza progressiva 20.00
 Distanza precedente 20.00
 Distanza successiva 15.24



LEGENDA	
Scotico	0.00 mq
Fosso	0.50 mq
Scavo	0.00 mq
Rilevato	0.00 mq
Terreno vegetale	0.50 m
Strato superficiale	0.00 mq
Strato di fondazione	0.00 mq

Sezione n° 3
 Distanza progressiva 35.24
 Distanza precedente 15.24
 Distanza successiva 19.00



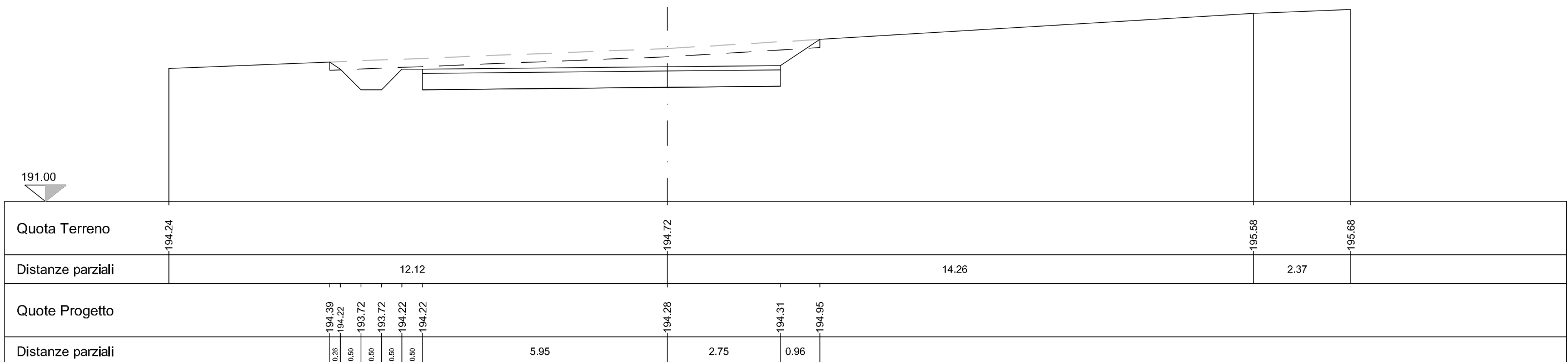
LEGENDA	
Scotico	0.77 mq
Fosso	0.50 mq
Scavo	1.08 mq
Rilevato	0.03 mq
Terreno vegetale	0.028 m
Strato superficiale	0.38 mq
Strato di fondazione	1.54 mq

Sezione n° 4
 Distanza progressiva 54.24
 Distanza precedente 19.00
 Distanza successiva 24.02



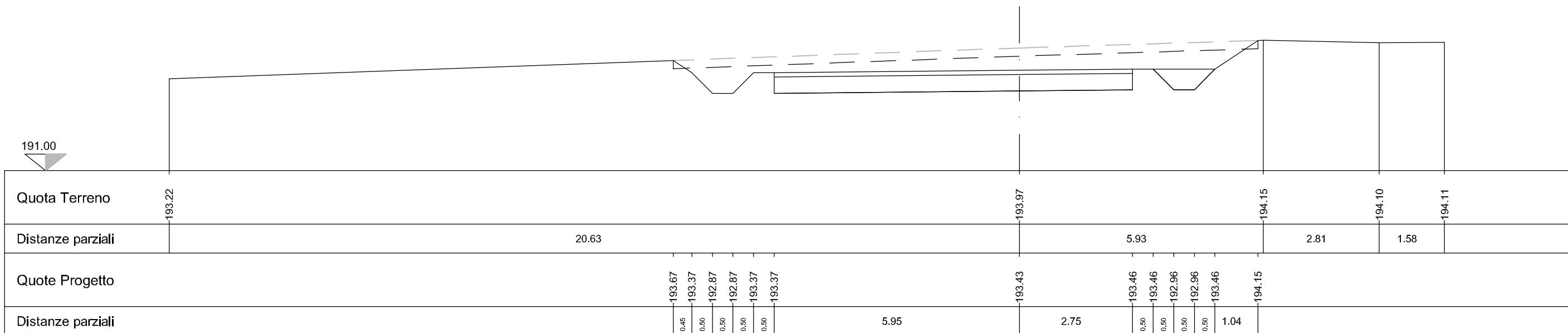
LEGENDA	
Scotico	2.38 mq
Fosso	0.5 mq
Scavo	6.31 mq
Rilevato	0.06 mq
Terreno vegetale	1.96 m
Strato superficiale	0.87 mq
Strato di fondazione	3.48 mq

Sezione n° 5
 Distanza progressiva 78.26
 Distanza precedente 24.02
 Distanza successiva 24.04



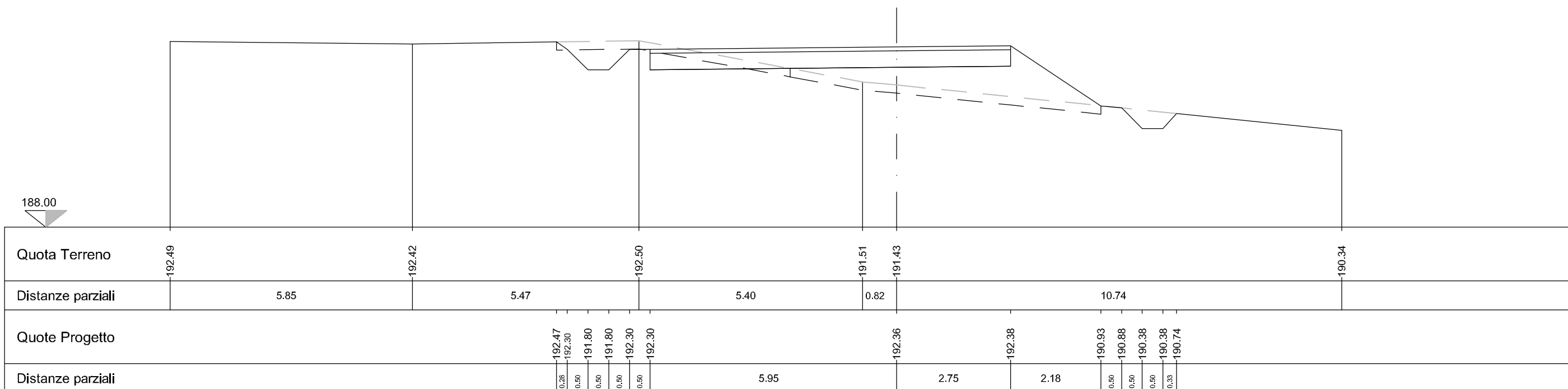
LEGENDA	
Scotico	2.94 mq
Fosso	1.00 mq
Scavo	8.31 mq
Rilevato	0.06 mq
Terreno vegetale	2.79 m
Strato superficiale	0.87 mq
Strato di fondazione	3.48 mq

Sezione n° 6
 Distanza progressiva 102.30
 Distanza precedente 24.04
 Distanza successiva 24.02



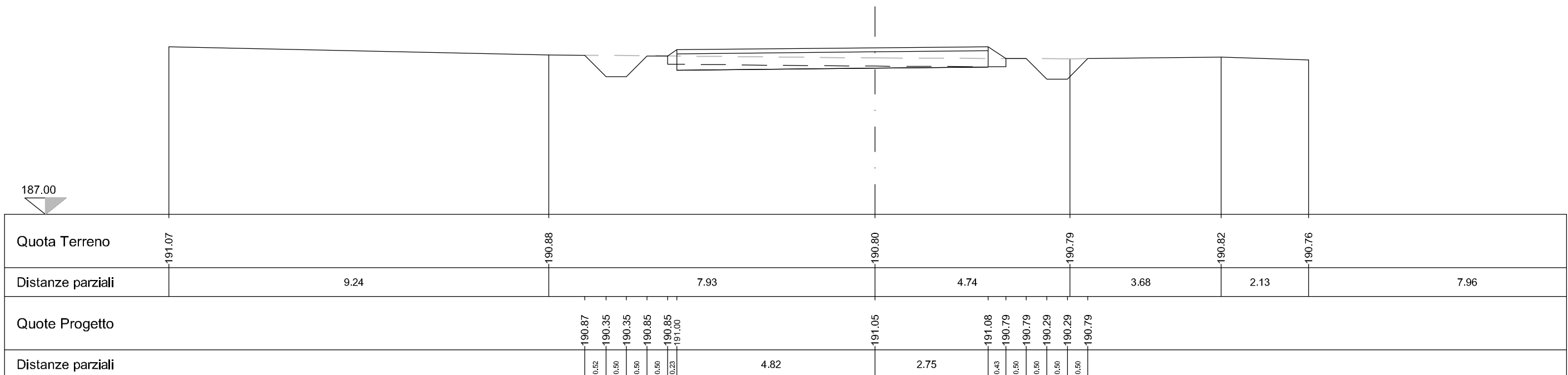
LEGENDA	
Scotico	2.62 mq
Fosso	0.89 mq
Scavo	0.53 mq
Rilevato	5.17 mq
Terreno vegetale	3.93 m
Strato superficiale	0.87 mq
Strato di fondazione	3.48 mq

Sezione n° 7
 Distanza progressiva 126.32
 Distanza precedente 24.02
 Distanza successiva 24.03



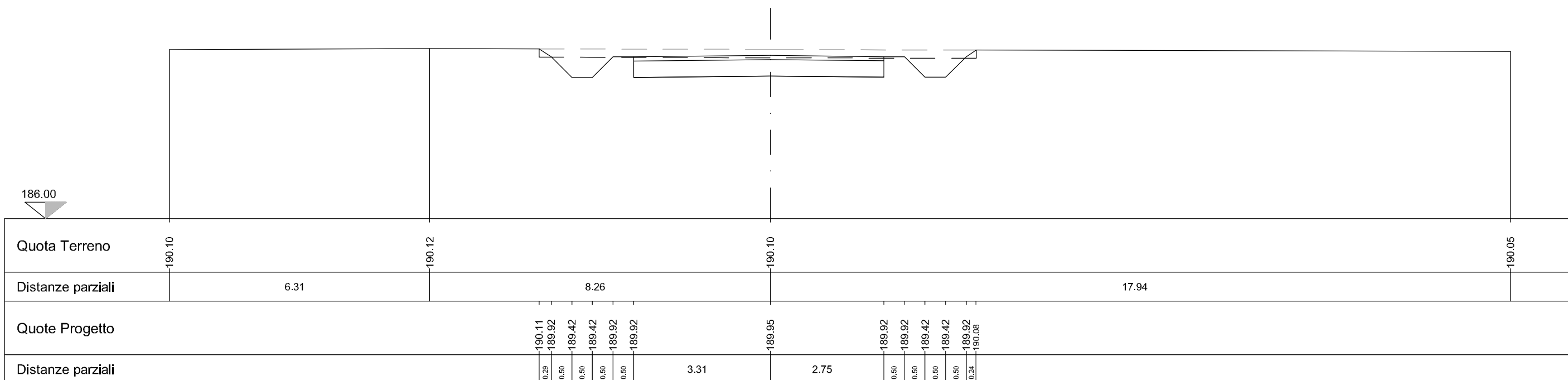
LEGENDA	
Scotico	1.64 mq
Fosso	1.02 mq
Scavo	0.56 mq
Rilevato	0.21 mq
Terreno vegetale	1.78 m
Strato superficiale	0.76 mq
Strato di fondazione	3.03 mq

Sezione n° 8
 Distanza progressiva 150.35
 Distanza precedente 24.03
 Distanza successiva 20.00



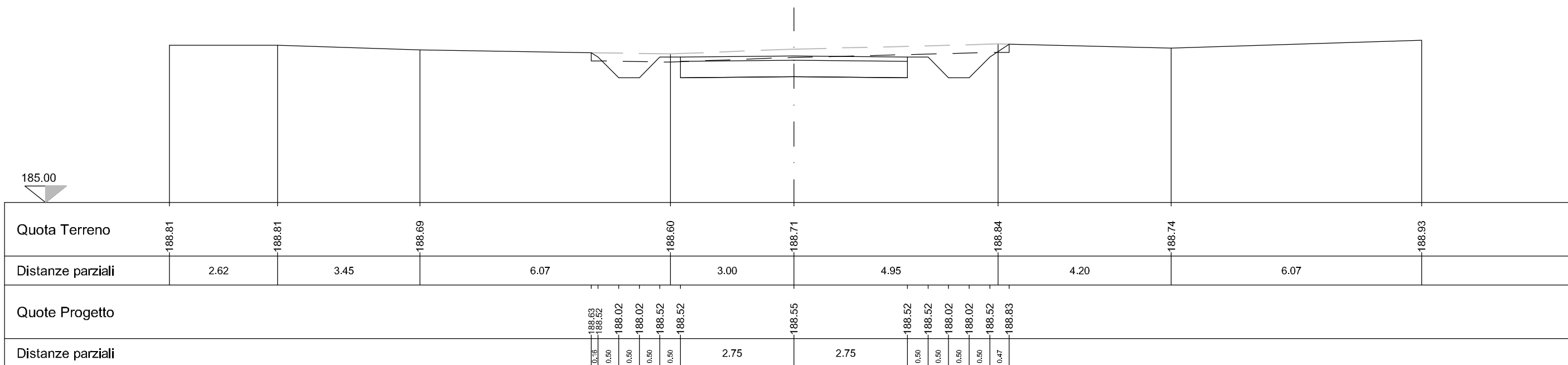
LEGENDA	
Scotico	2.12 mq
Fosso	0.94 mq
Scavo	2.28 mq
Rilevato	0.06 mq
Terreno vegetale	1.69 m
Strato superficiale	0.61 mq
Strato di fondazione	2.42 mq

Sezione n° 9
 Distanza progressiva 170.35
 Distanza precedente 20.00
 Distanza successiva 29.64



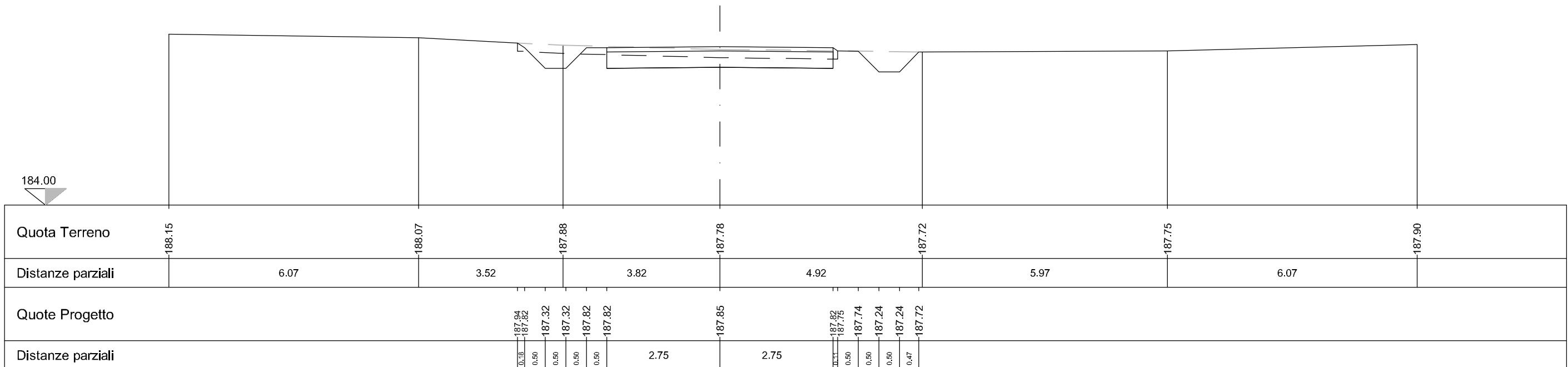
LEGENDA	
Scotico	2.03 mq
Fosso	0.85 mq
Scavo	2.77 mq
Rilevato	0.06 mq
Terreno vegetale	1.75 m
Strato superficiale	0.55 mq
Strato di fondazione	2.20 mq

Sezione n° 10
 Distanza progressiva 199.99
 Distanza precedente 29.64
 Distanza successiva 20.00



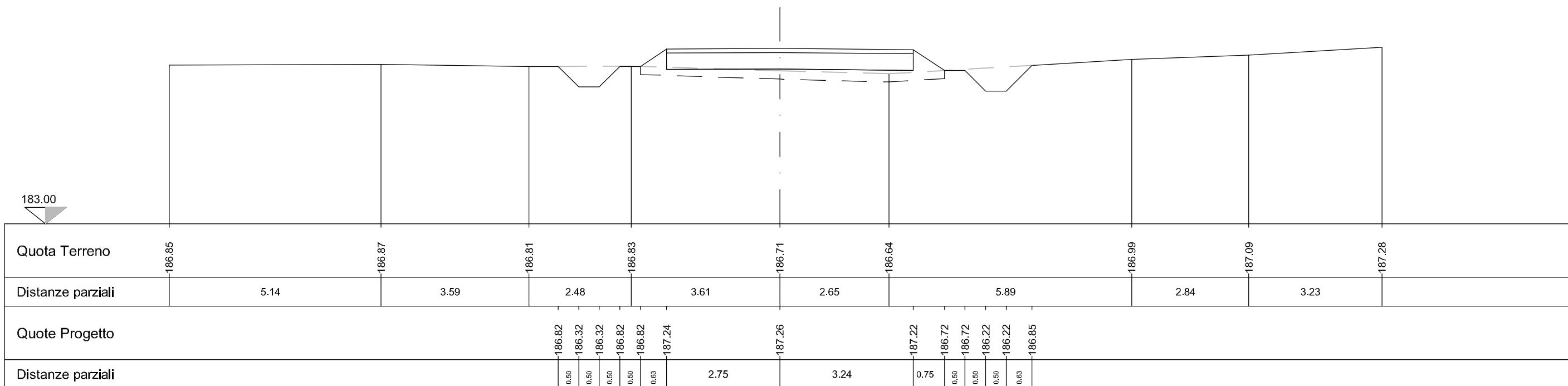
LEGENDA	
Scotico	1.56 mq
Fosso	0.81 mq
Scavo	1.41 mq
Rilevato	0.15 mq
Terreno vegetale	1.35 m
Strato superficiale	0.55 mq
Strato di fondazione	2.20 mq

Sezione n° 11
 Distanza progressiva 219.99
 Distanza precedente 20.00
 Distanza successiva 25.10



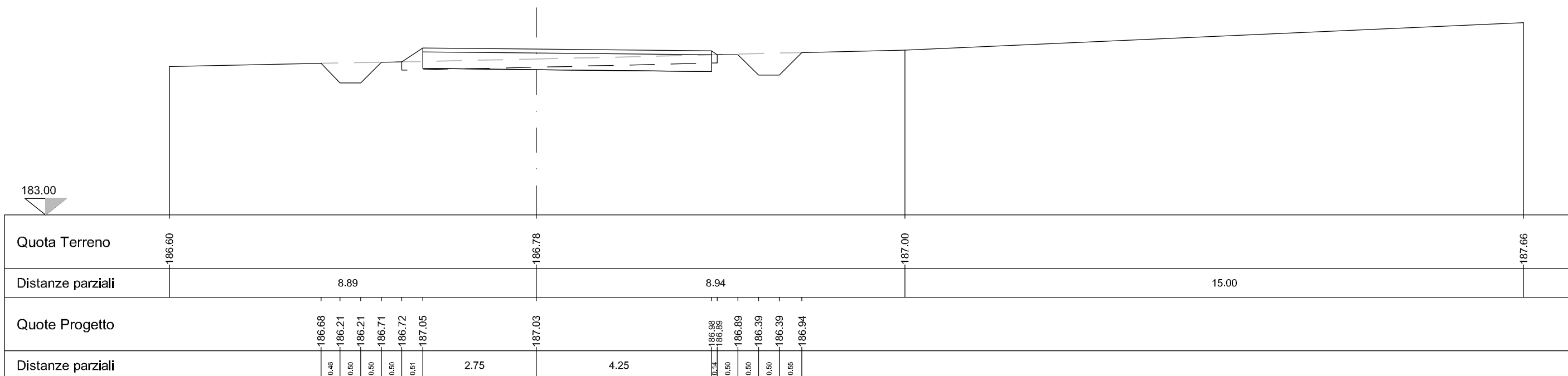
LEGENDA	
Scotico	1.48 mq
Fosso	1.09 mq
Scavo	0.00 mq
Rilevato	2.02 mq
Terreno vegetale	2.67 m
Strato superficiale	0.60 mq
Strato di fondazione	2.40 mq

Sezione n° 12
 Distanza progressiva 245.10
 Distanza precedente 25.10
 Distanza successiva 18.00



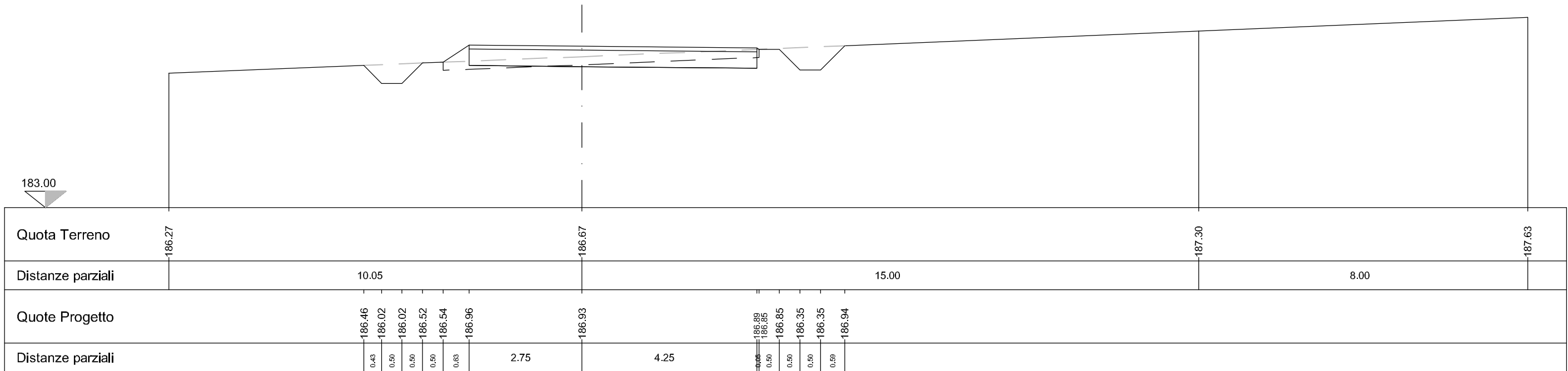
LEGENDA	
Scotico	2.53 mq
Fosso	1.01 mq
Scavo	0.60 mq
Rilevato	0.23 mq
Terreno vegetale	1.78 m
Strato superficiale	0.70 mq
Strato di fondazione	2.80 mq

Sezione n° 13
 Distanza progressiva 263.10
 Distanza precedente 18.00
 Distanza successiva 16.87



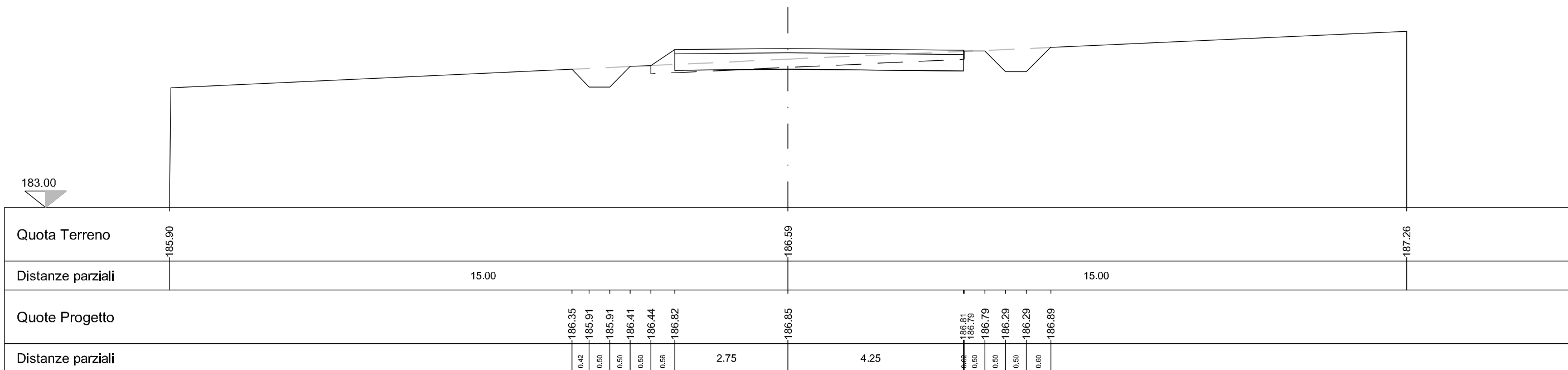
LEGENDA	
Scotico	2.90 mq
Fosso	0.95 mq
Scavo	2.38 mq
Rilevato	0.26 mq
Terreno vegetale	2.18 m
Strato superficiale	1.15 mq
Strato di fondazione	4.60 mq

Sezione n° 14
 Distanza progressiva 279.97
 Distanza precedente 16.87
 Distanza successiva 1687



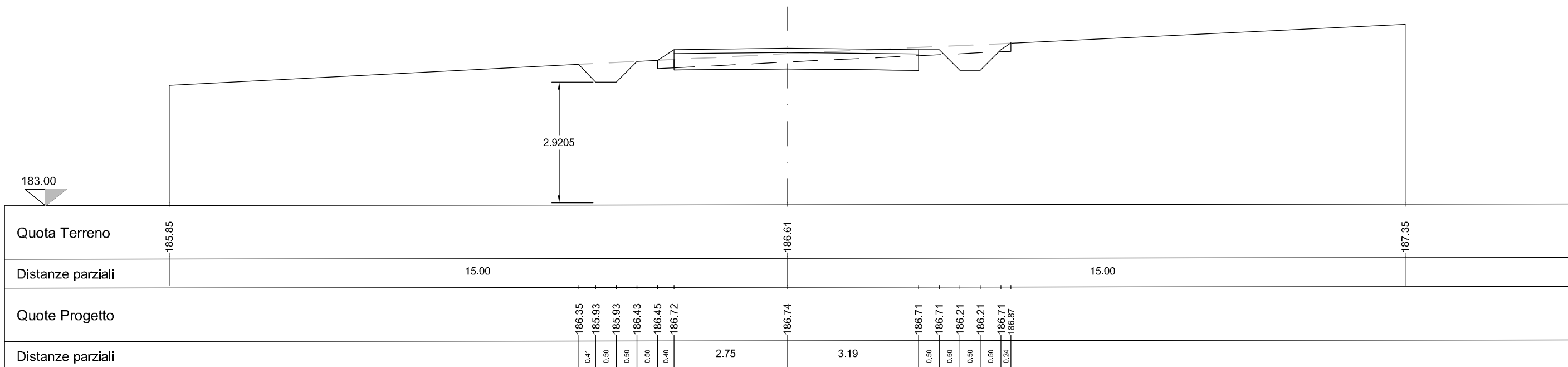
LEGENDA	
Scotico	1.52 mq
Fosso	1.01 mq
Scavo	0.71 mq
Rilevato	0.26 mq
Terreno vegetale	1.72 m
Strato superficiale	0.70 mq
Strato di fondazione	2.80 mq

Sezione n° 15
 Distanza progressiva 296.85
 Distanza precedente 16.87
 Distanza successiva 21.50



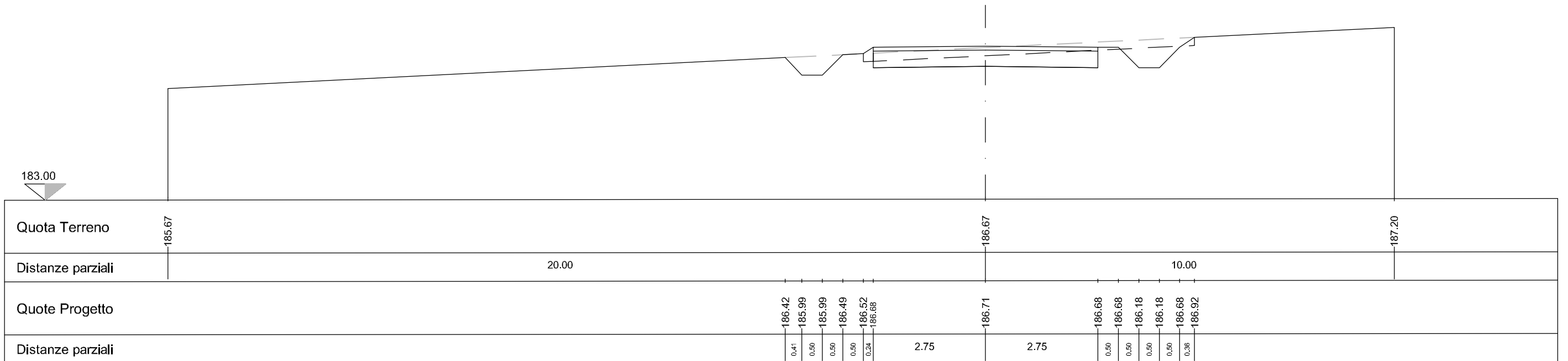
LEGENDA	
Scotico	1.72 mq
Fosso	0.82 mq
Scavo	1.16 mq
Rilevato	0.24 mq
Terreno vegetale	1.77 m
Strato superficiale	0.60 mq
Strato di fondazione	2.38 mq

Sezione n° 16
 Distanza progressiva 318.35
 Distanza precedente 21.50
 Distanza successiva 21.56



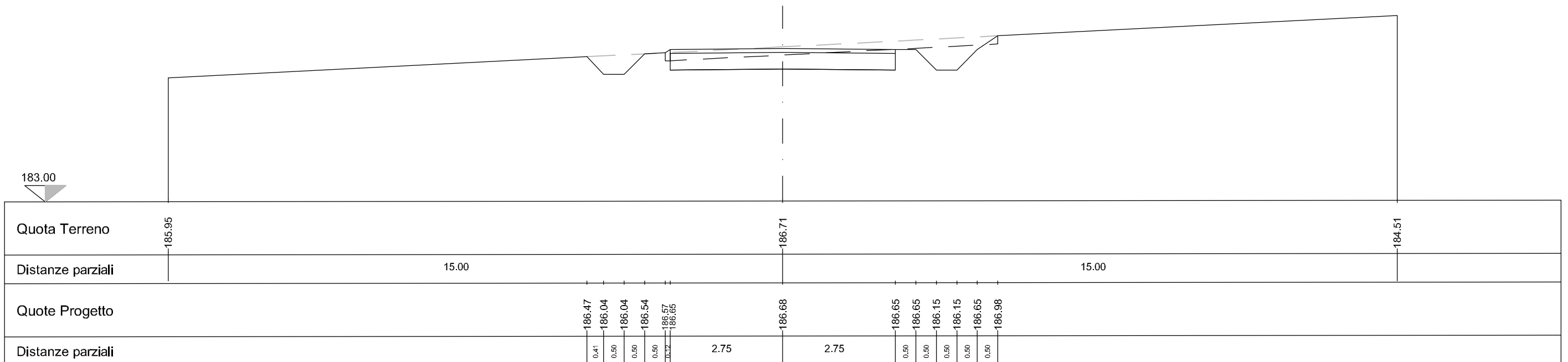
LEGENDA	
Scotico	1.62 mq
Fosso	0.92 mq
Scavo	1.51 mq
Rilevato	0.13 mq
Terreno vegetale	1.72 m
Strato superficiale	0.55 mq
Strato di fondazione	2.20 mq

Sezione n° 17
 Distanza progressiva 339.99
 Distanza precedente 21.65
 Distanza successiva 20.00



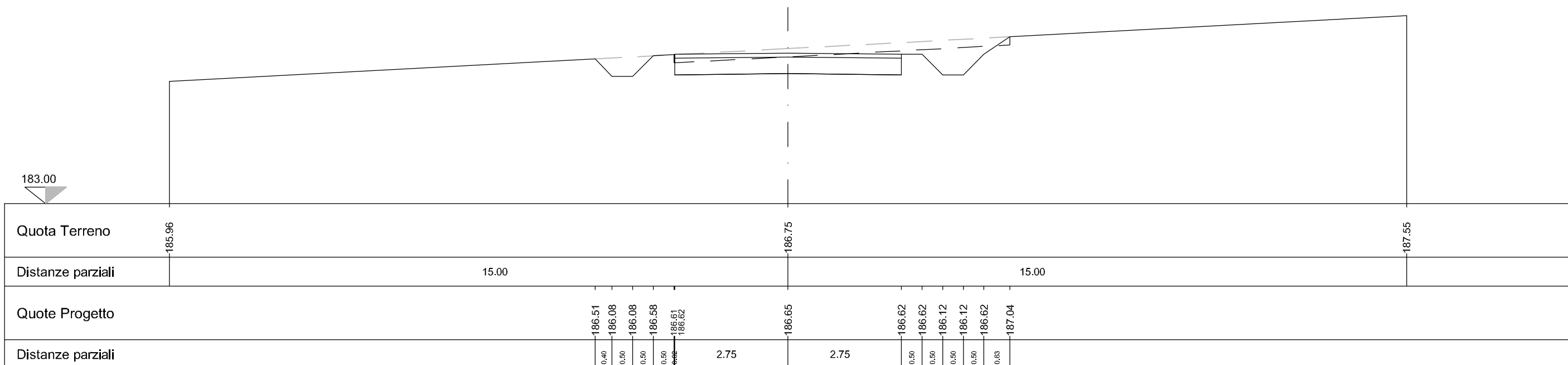
LEGENDA	
Scotico	1.62 mq
Fosso	0.94 mq
Scavo	2.05 mq
Rilevato	0.06 mq
Terreno vegetale	1.74 m
Strato superficiale	0.55 mq
Strato di fondazione	2.20 mq

Sezione n° 18
 Distanza progressiva 359.99
 Distanza precedente 20.00
 Distanza successiva 20.00



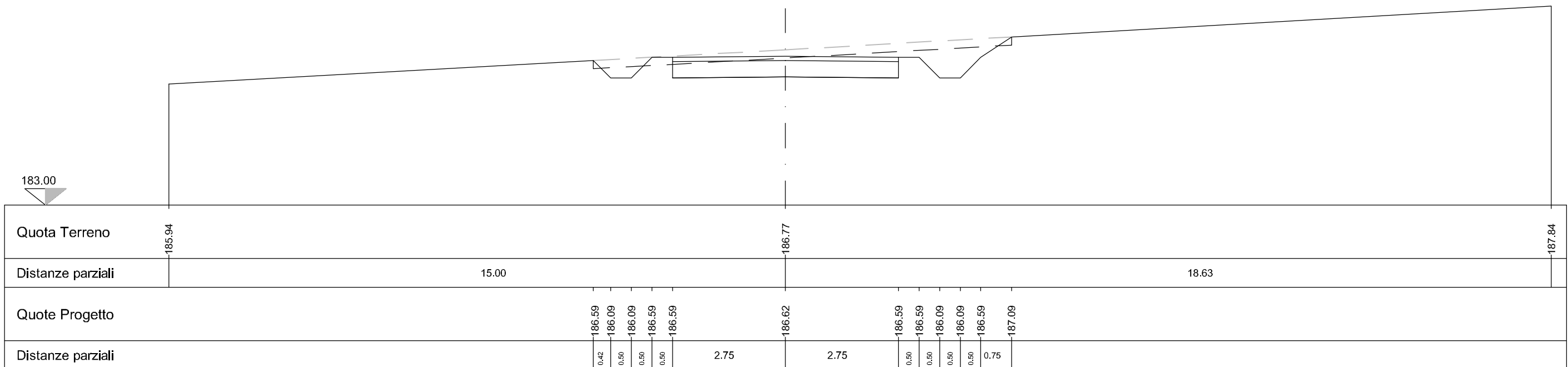
LEGENDA	
Scotico	1.63 mq
Fosso	0.94 mq
Scavo	2.60 mq
Rilevato	0.04 mq
Terreno vegetale	1.77 m
Strato superficiale	0.55 mq
Strato di fondazione	2.20 mq

Sezione n° 19
 Distanza progressiva 379.99
 Distanza precedente 20.00
 Distanza successiva 20.00



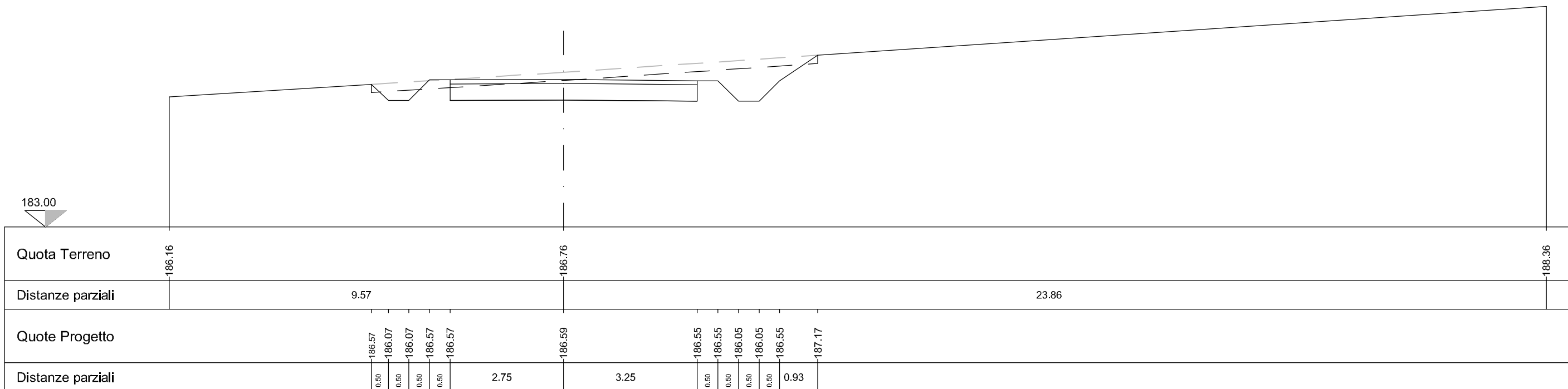
LEGENDA	
Scotico	2.08 mq
Fosso	0.70 mq
Scavo	3.04 mq
Rilevato	0.16 mq
Terreno vegetale	1.90 m
Strato superficiale	0.55 mq
Strato di fondazione	2.20 mq

Sezione n° 20
 Distanza progressiva 399.99
 Distanza precedente 20.00
 Distanza successiva 22.61



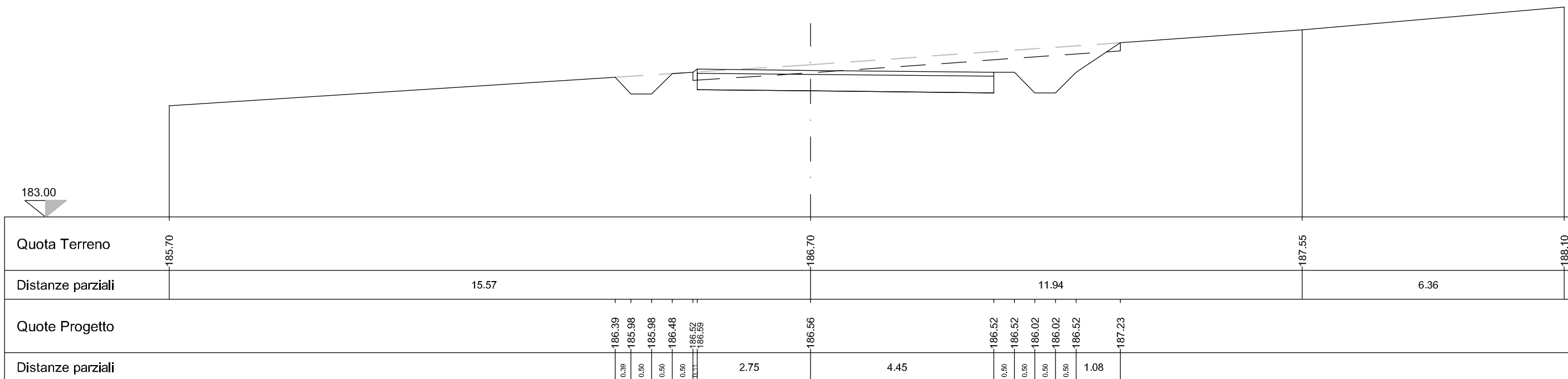
LEGENDA	
Scotico	2.22 mq
Fosso	0.70 mq
Scavo	3.70 mq
Rilevato	0.17 mq
Terreno vegetale	2.11 m
Strato superficiale	0.60 mq
Strato di fondazione	2.40 mq

Sezione n° 21
 Distanza progressiva 422.56
 Distanza precedente 22.57
 Distanza successiva 18.00



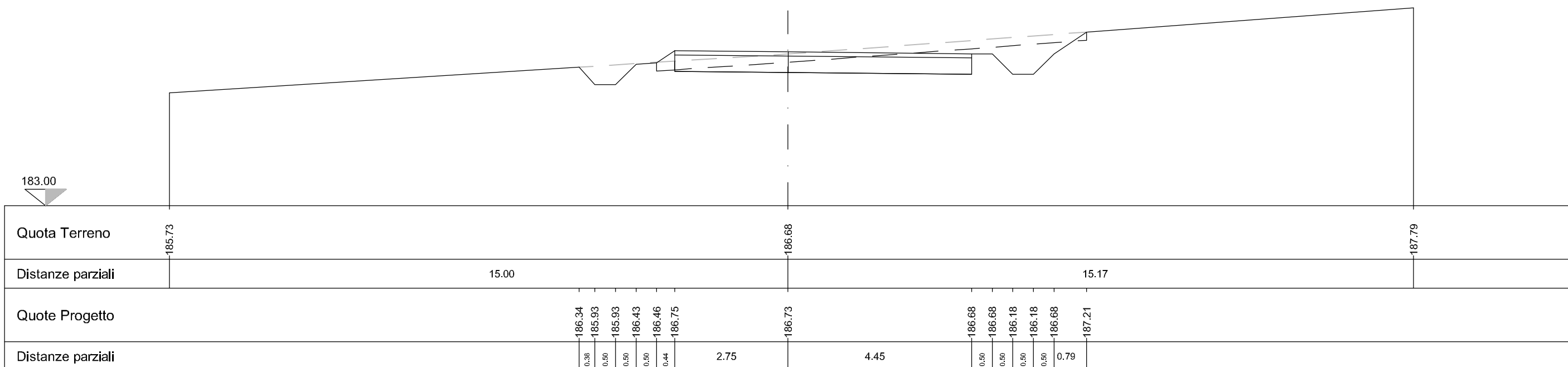
LEGENDA	
Scotico	2.08 mq
Fosso	0.93 mq
Scavo	4.58 mq
Rilevato	0.05 mq
Terreno vegetale	2.42 m
Strato superficiale	0.72 mq
Strato di fondazione	2.88 mq

Sezione n° 22
 Distanza progressiva 440.56
 Distanza precedente 18.00
 Distanza successiva 22.61



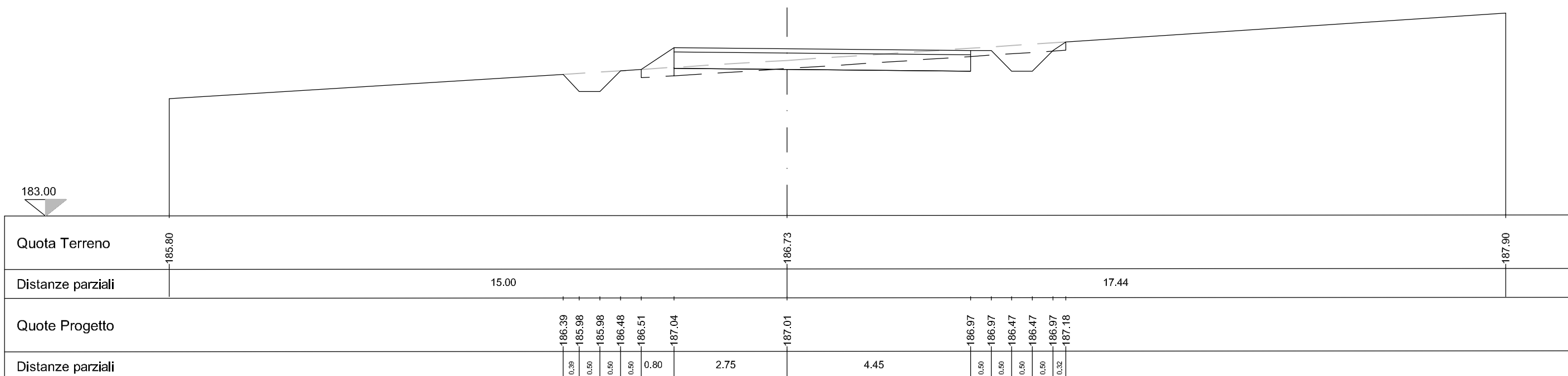
LEGENDA	
Scotico	2.09 mq
Fosso	0.93 mq
Scavo	2.78 mq
Rilevato	0.13 mq
Terreno vegetale	2.47 m
Strato superficiale	0.72 mq
Strato di fondazione	2.88 mq

Sezione n° 23
 Distanza progressiva 463.18
 Distanza precedente 22.61
 Distanza successiva 22.61



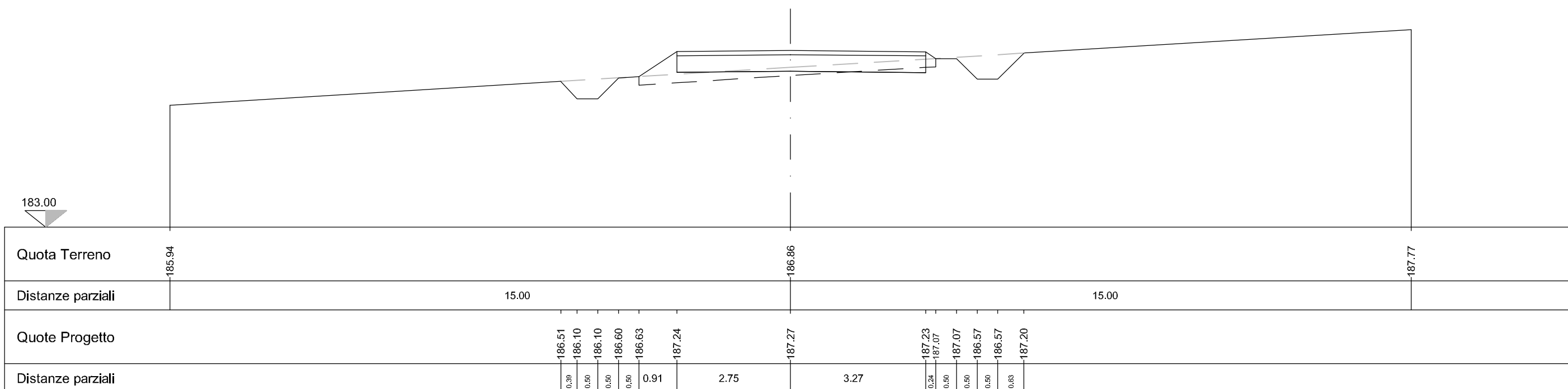
LEGENDA	
Scotico	2.06 mq
Fosso	0.93 mq
Scavo	0.84 mq
Rilevato	0.60 mq
Terreno vegetale	2.33 m
Strato superficiale	0.72 mq
Strato di fondazione	2.88 mq

Sezione n° 24
 Distanza progressiva 485.79
 Distanza precedente 22.61
 Distanza successiva 20.00



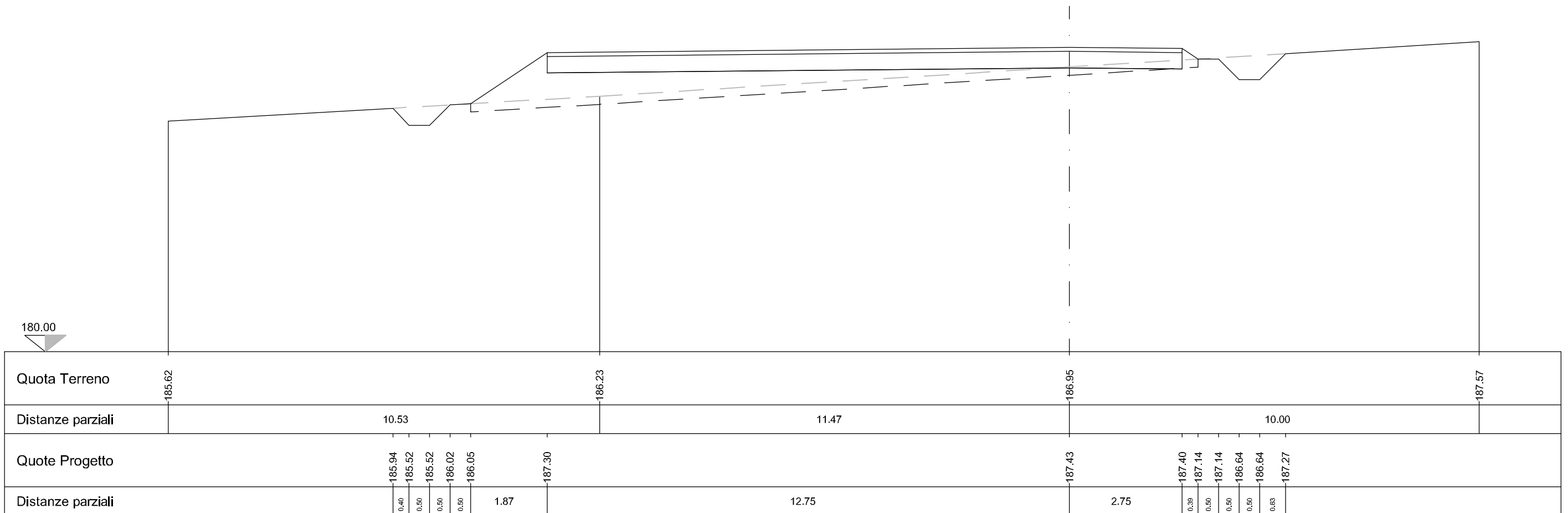
LEGENDA	
Scotico	1.43 mq
Fosso	0.93 mq
Scavo	0.11 mq
Rilevato	1.07 mq
Terreno vegetale	2.39 m
Strato superficiale	0.60 mq
Strato di fondazione	2.41 mq

Sezione n° 25
 Distanza progressiva 505.79
 Distanza precedente 20.00
 Distanza successiva 3.32



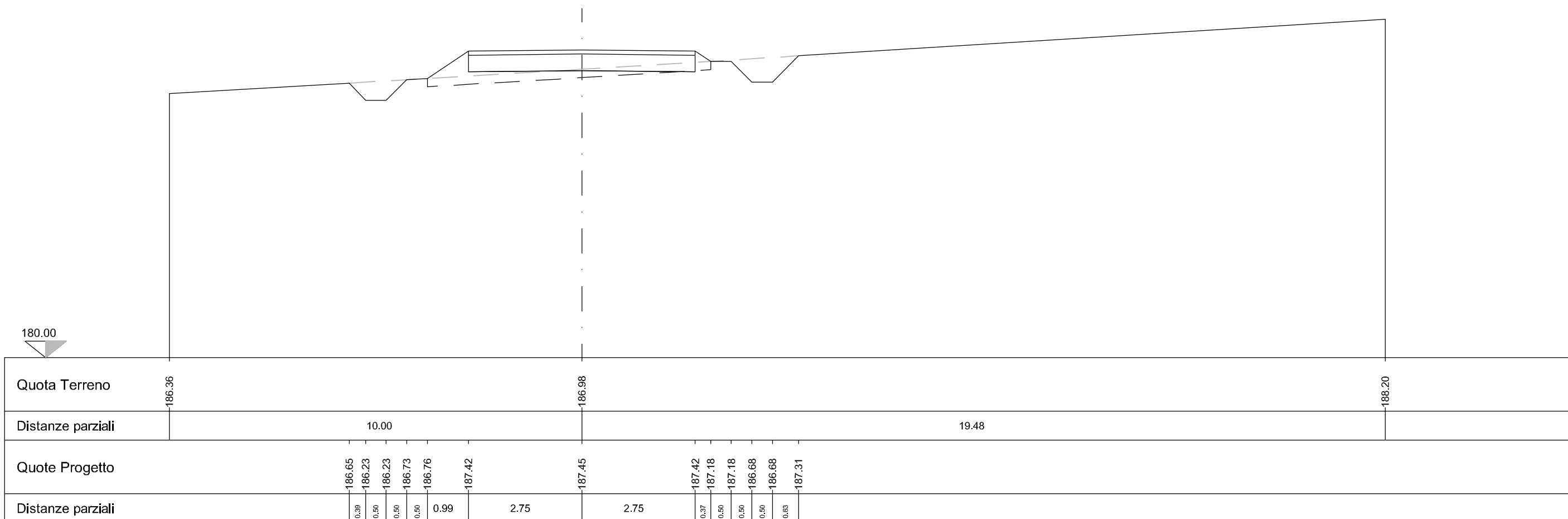
LEGENDA	
Scotico	3.55 mq
Fosso	0.93 mq
Scavo	0.01 mq
Rilevato	8.34 mq
Terreno vegetale	3.71 m
Strato superficiale	1.55 mq
Strato di fondazione	6.20 mq

Sezione n° 27
 Distanza progressiva 521.11
 Distanza precedente 12.00
 Distanza successiva 7.00



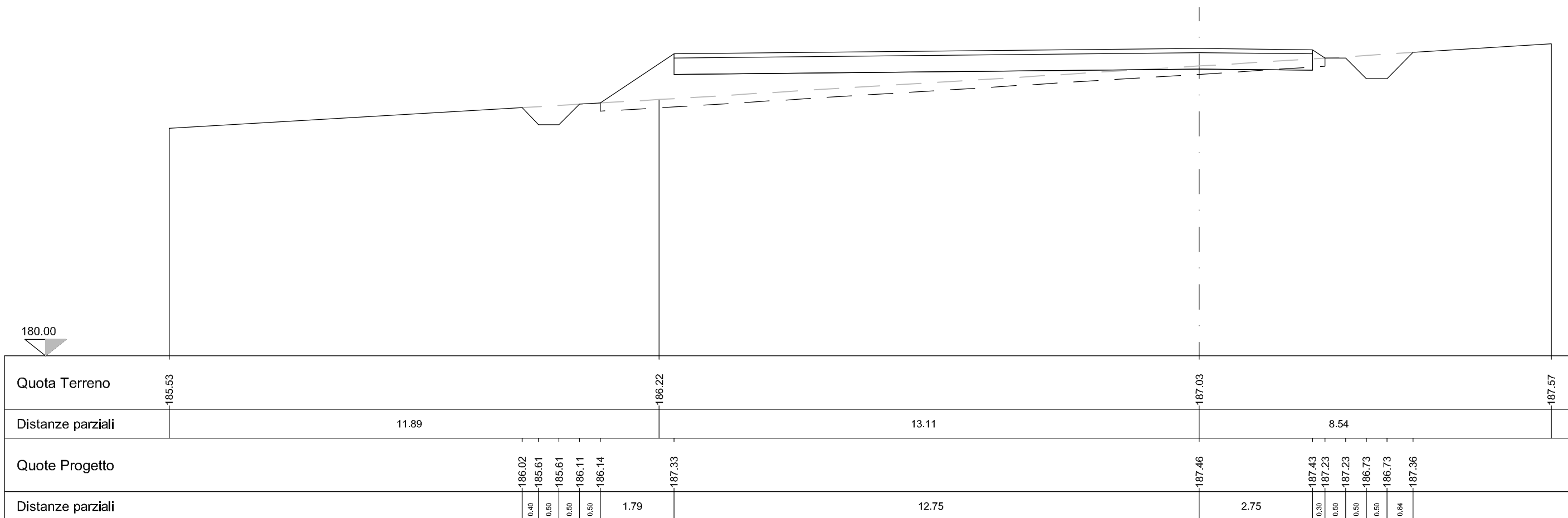
LEGENDA	
Scotico	1.37 mq
Fosso	0.93 mq
Scavo	0.01 mq
Rilevato	1.48 mq
Terreno vegetale	2.64 m
Strato superficiale	0.55 mq
Strato di fondazione	2.20 mq

Sezione n° 28
 Distanza progressiva 528.11
 Distanza precedente 7.00
 Distanza successiva 11.00



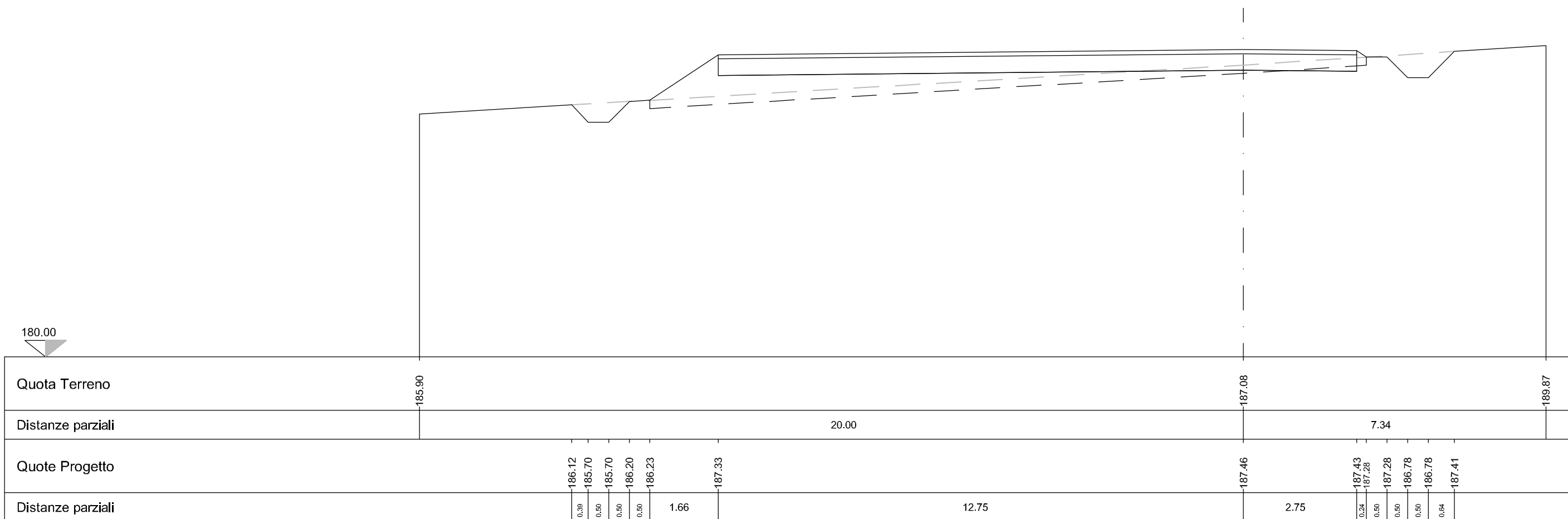
LEGENDA	
Scotico	3.52 mq
Fosso	0.93 mq
Scavo	0.04 mq
Rilevato	7.34 mq
Terreno vegetale	3.51 m
Strato superficiale	1.55 mq
Strato di fondazione	6.20 mq

Sezione n° 29
 Distanza progressiva 539.11
 Distanza precedente 11.00
 Distanza successiva 12.00



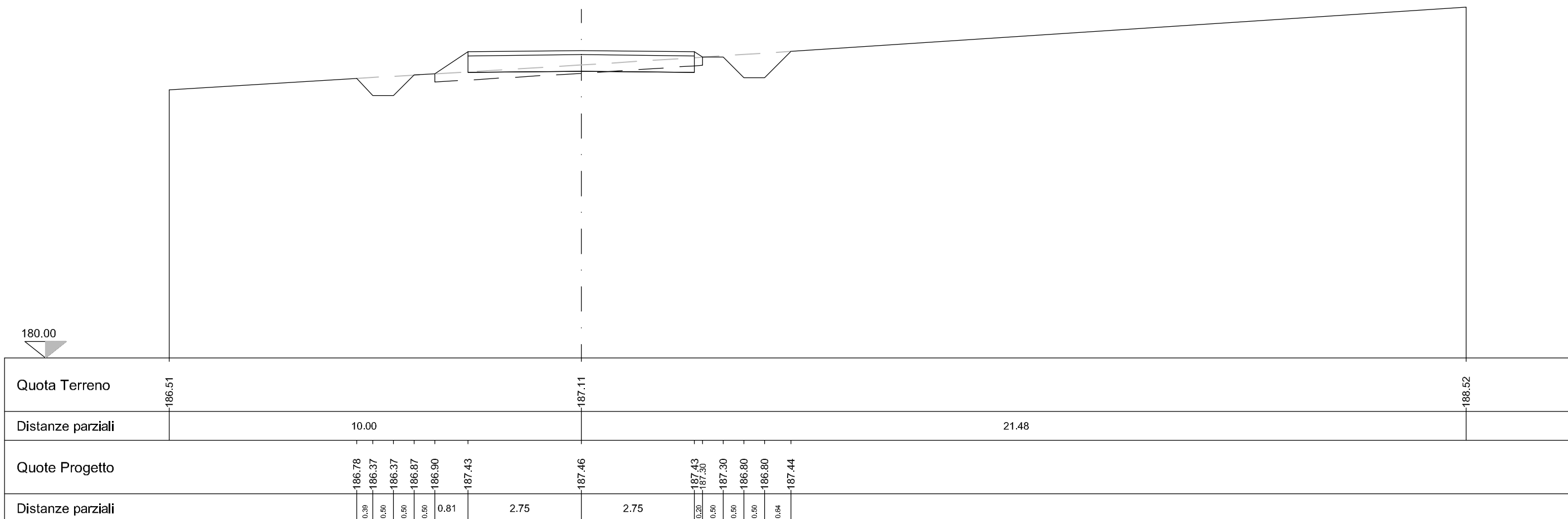
LEGENDA	
Scotico	3.48 mq
Fosso	0.93 mq
Scavo	0.11 mq
Rilevato	6.26 mq
Terreno vegetale	3.27 m
Strato superficiale	1.55 mq
Strato di fondazione	6.20 mq

Sezione n° 30
 Distanza progressiva 551.11
 Distanza precedente 12.00
 Distanza successiva 7.00



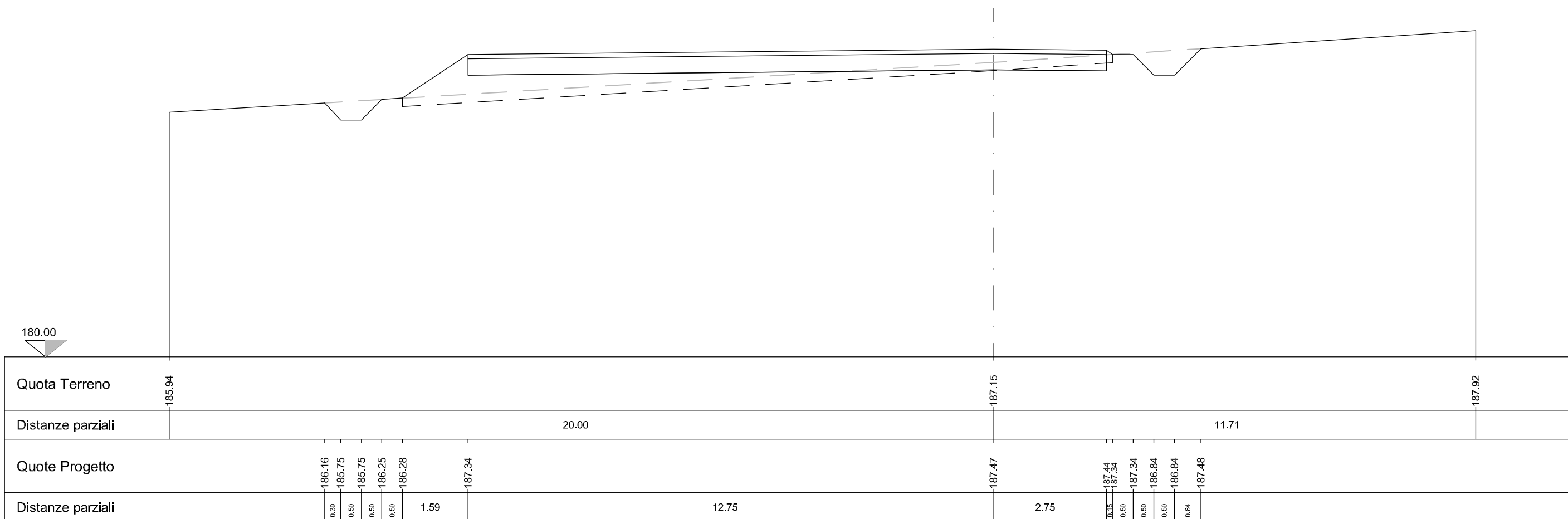
LEGENDA	
Scotico	1.30 mq
Fosso	0.93 mq
Scavo	0.16 mq
Rilevato	0.76 mq
Terreno vegetale	2.21 m
Strato superficiale	0.55 mq
Strato di fondazione	2.20 mq

Sezione n° 31
 Distanza progressiva 558.11
 Distanza precedente 7.00
 Distanza successiva 11.00



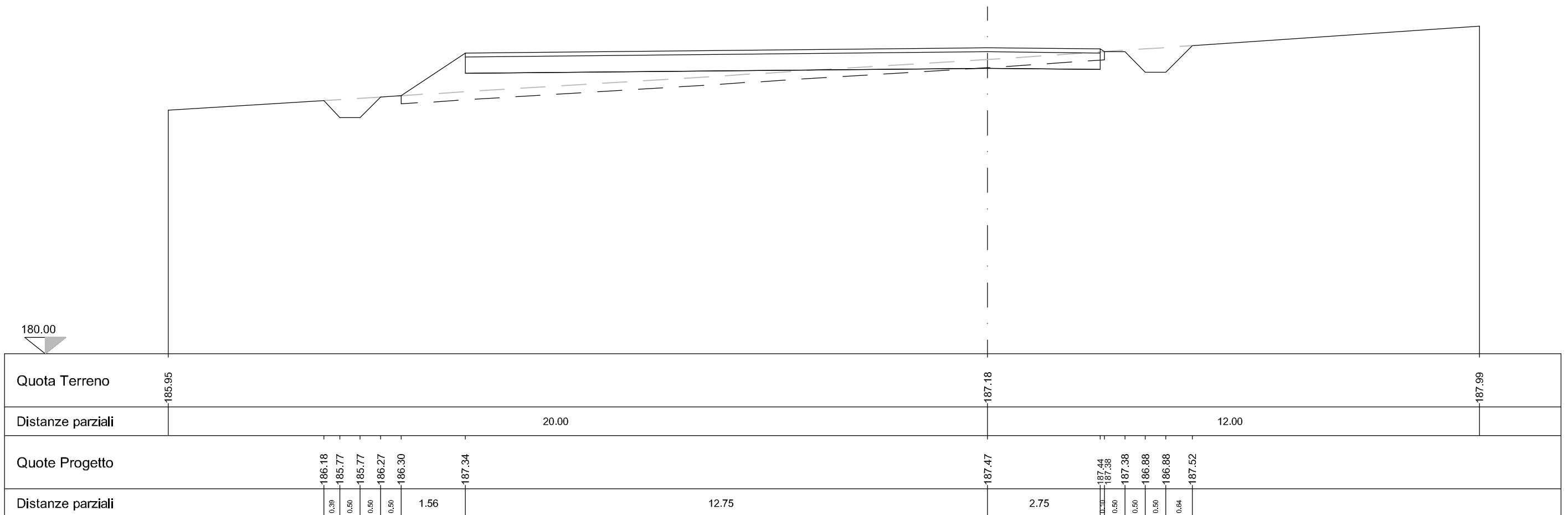
LEGENDA	
Scotico	3.45 mq
Fosso	0.93 mq
Scavo	0.24 mq
Rilevato	5.46 mq
Terreno vegetale	3.09 m
Strato superficiale	1.55 mq
Strato di fondazione	6.20 mq

Sezione n° 32
 Distanza progressiva 569.11
 Distanza precedente 11.00
 Distanza successiva 12.00



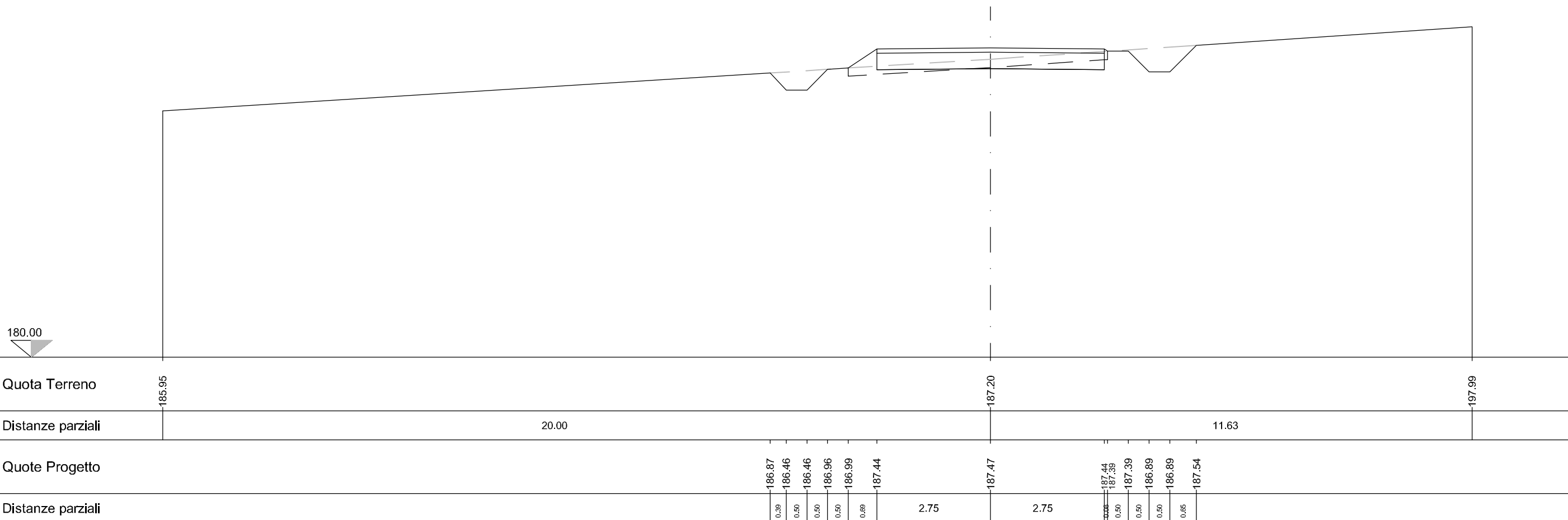
LEGENDA	
Scotico	3.43 mq
Fosso	0.93 mq
Scavo	0.33 mq
Rilevato	5.12 mq
Terreno vegetale	3.00 m
Strato superficiale	1.55 mq
Strato di fondazione	6.20 mq

Sezione n° 33
 Distanza progressiva 581.11
 Distanza precedente 12.00
 Distanza successiva 7.00



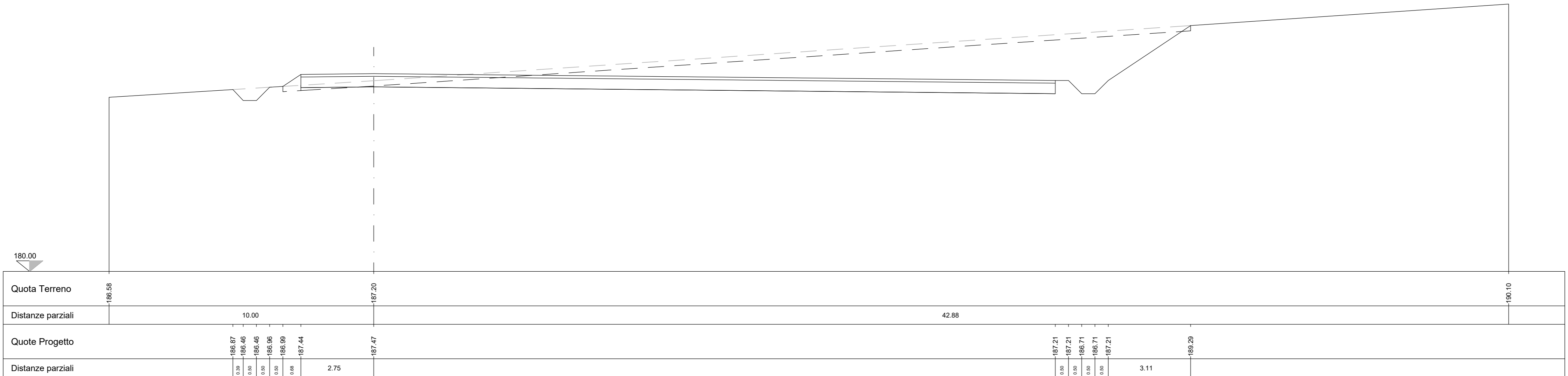
LEGENDA	
Scotico	1.25 mq
Fosso	0.93 mq
Scavo	0.38 mq
Rilevato	0.42 mq
Terreno vegetale	1.92 m
Strato superficiale	0.55 mq
Strato di fondazione	2.20 mq

Sezione n° 34
 Distanza progressiva 588.11
 Distanza precedente 7.00
 Distanza successiva 1.74



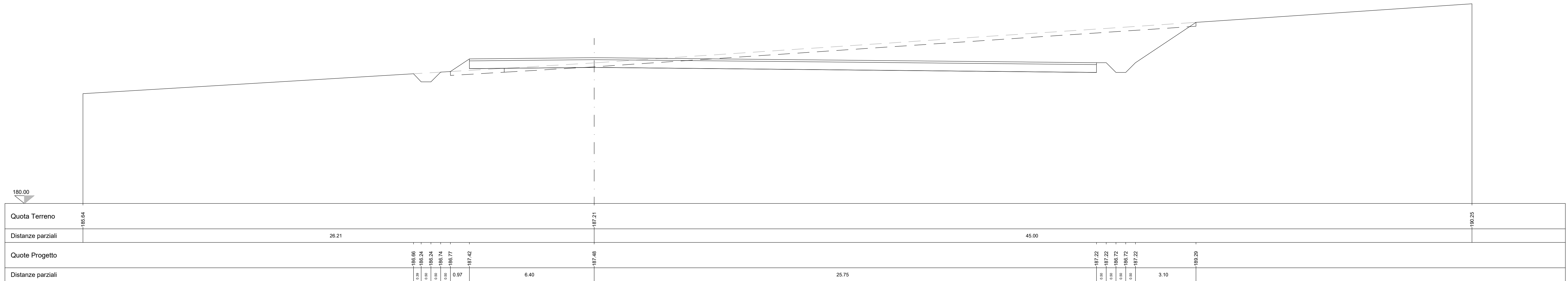
LEGENDA	
Scotico	6.86 mq
Fosso	0.93 mq
Scavo	32.06 mq
Rilevato	0.43 mq
Terreno vegetale	5.56 m
Strato superficiale	2.85 mq
Strato di fondazione	11.40 mq

Sezione n° 35
 Distanza progressiva 589.85
 Distanza precedente 1.74
 Distanza successiva 9.26



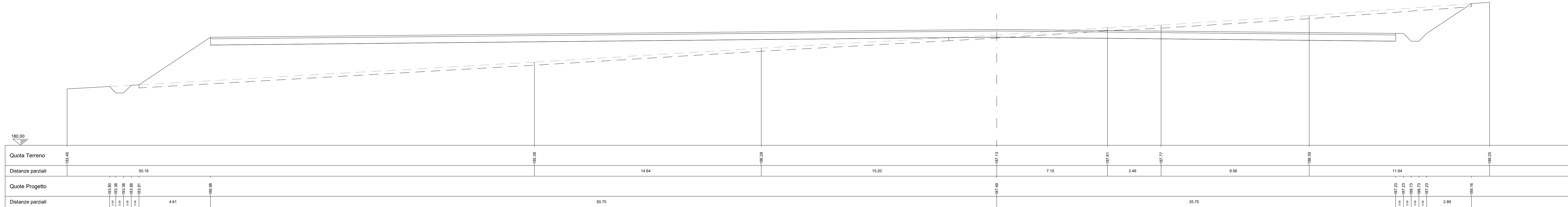
LEGENDA	
Scotico	7.64 mq
Fosso	0.93 mq
Scavo	31.96 mq
Rilevato	1.35 mq
Terreno vegetale	5.89 m
Strato superficiale	3.21 mq
Strato di fondazione	12.86 mq

Sezione n° 38
 Distanza progressiva 615.57
 Distanza precedente 4.46
 Distanza successiva 33.28



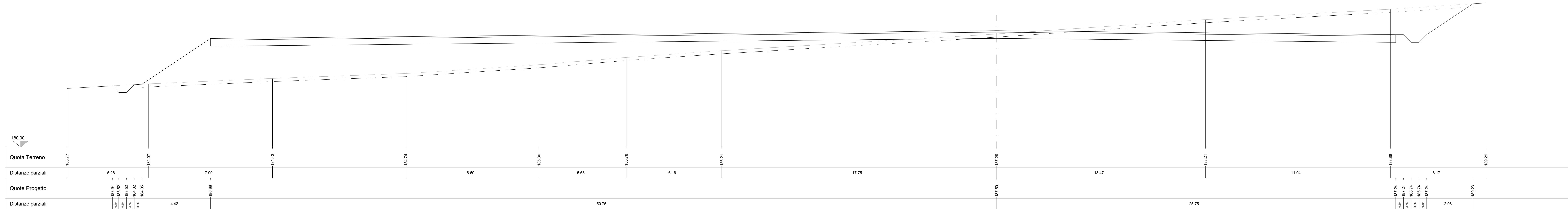
LEGENDA	
Scotico	17.20 mq
Fosso	0.93 mq
Scavo	27.48 mq
Rilevato	72.35 mq
Terreno vegetale	10.01 m
Strato superficiale	7.65 mq
Strato di fondazione	30.06 mq

Sezione n° 39
 Distanza progressiva 648.85
 Distanza precedente 33.28
 Distanza successiva 29.00



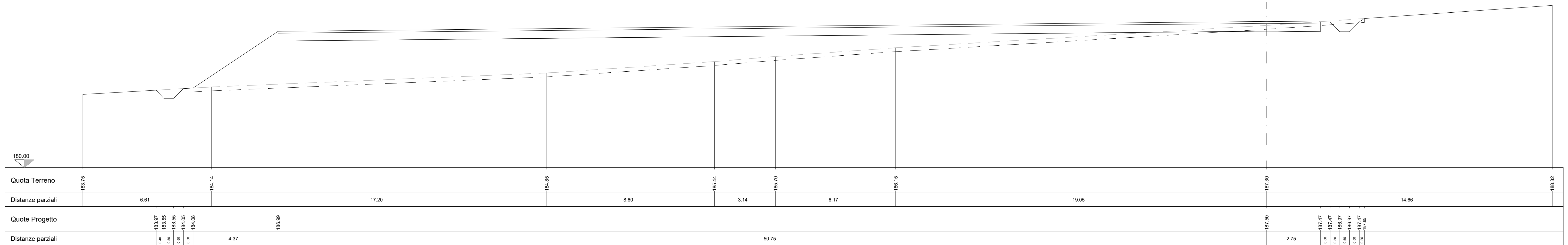
LEGENDA	
Scotico	17.18 mq
Fosso	0.93 mq
Scavo	32.56 mq
Rilevato	71.80 mq
Terreno vegetale	9.89 m
Strato superficiale	7.65 mq
Strato di fondazione	30.60 mq

Sezione n° 40
 Distanza progressiva 677.85
 Distanza precedente 29.00
 Distanza successiva 3.00



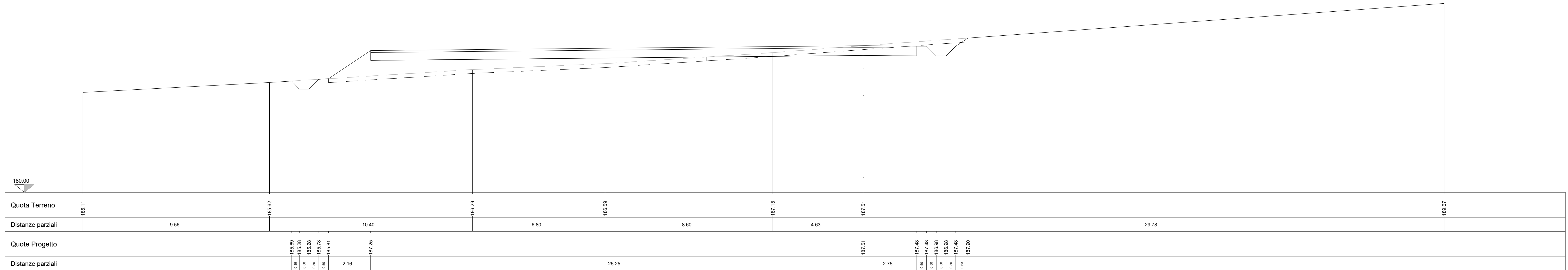
LEGENDA	
Scotico	12.02 mq
Fosso	0.80 mq
Scavo	0.66 mq
Rilevato	70.15 mq
Terreno vegetale	6.65 m
Strato superficiale	5.35 mq
Strato di fondazione	21.40 mq

Sezione n° 41
 Distanza progressiva 680.85
 Distanza precedente 3.00
 Distanza successiva 16.50



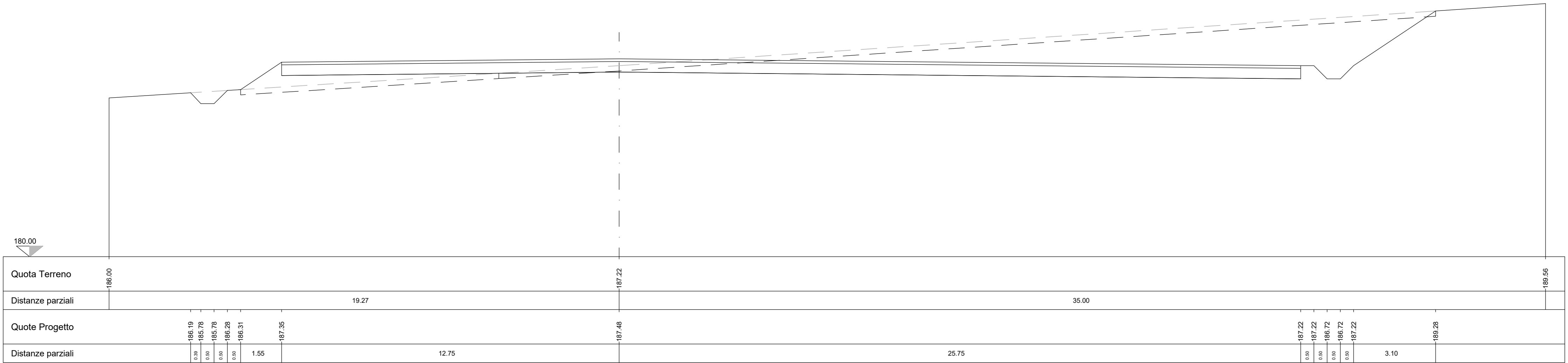
LEGENDA	
Scotico	6.56 mq
Fosso	0.93 mq
Scavo	2.03 mq
Rilevato	12.63 mq
Terreno vegetale	4.34 m
Strato superficiale	2.80 mq
Strato di fondazione	11.20 mq

Sezione n° 42
 Distanza progressiva 697.35
 Distanza precedente 16.50
 Distanza successiva



LEGENDA	
Scotico	9.03 mq
Fosso	0.93 mq
Scavo	32.11 mq
Rilevato	4.87 mq
Terreno vegetale	6.58 m
Strato superficiale	3.85 mq
Strato di fondazione	15.40 mq

Sezione n° 36
 Distanza progressiva 599.11
 Distanza precedente 9.26
 Distanza successiva 12.00



LEGENDA	
Scotico	9.02 mq
Fosso	0.93 mq
Scavo	32.10 mq
Rilevato	4.58 mq
Terreno vegetale	6.51 m
Strato superficiale	3.85 mq
Strato di fondazione	15.40 mq

Sezione n° 37
 Distanza progressiva 611.11
 Distanza precedente 12.00
 Distanza successiva 4.46

