

0	-	ST	EL	LC	02/2024
REV.	DESCRIZIONE	DISEGN.	CONTROL.	APPROV.	DATA

**Montana**

Montana Sp.A  
Via Carlo Angelo Fumagalli, 6.  
20143 Milano

Tel. +39.02.54118173  
Fax +39.02.54129890  
www.montanambiente.com

P.IVA 10414270156  
Cap. Soc. 600.000,00 €

Milano (sede certificata ISO) | Brescia | Palermo | Cagliari | Roma | Siracusa

Committente



SKI 12 S.R.L.  
Via Caradosso, 9 - 20123, Milano (MI)  
C.F. 11948030967

Progettisti

ING. LAURA CONTI  
Iscritta all'Ordine degli Ingegneri della Provincia di Pavia al n. 1726

Oggetto

WIND FARM "TRONCO" - IMPIANTO EOLICO DA 52,8 MW  
Comuni di Serracapriola e Torremaggiore (FG)

Tavola

TRN03-SEZIONI

N. Tav.

T11.3

Ns. Rif.

2800\_5528\_TRN\_PFTE\_T11.3\_Rev0\_TRN03-SEZIONI

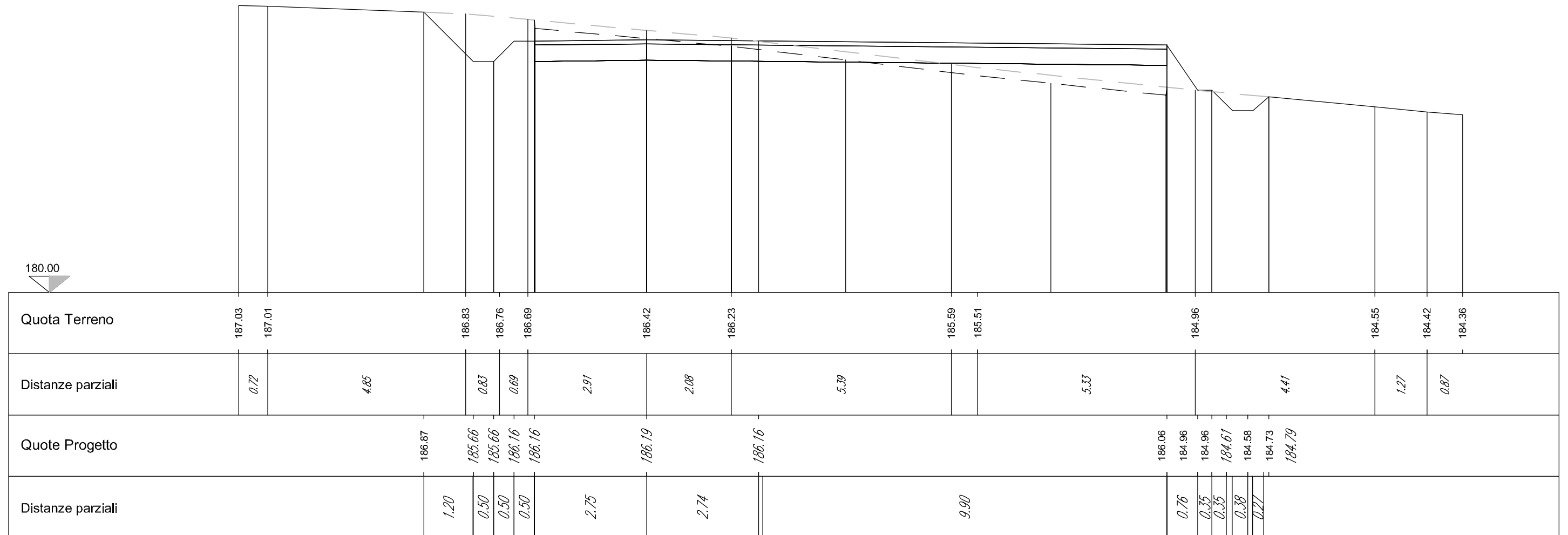
Scala varie

È VIETATA LA RIPRODUZIONE DI QUESTO DOCUMENTO SENZA PREVENTIVA AUTORIZZAZIONE SCRITTA DELLA MONTANA SPA

Sezione profilo asse 1

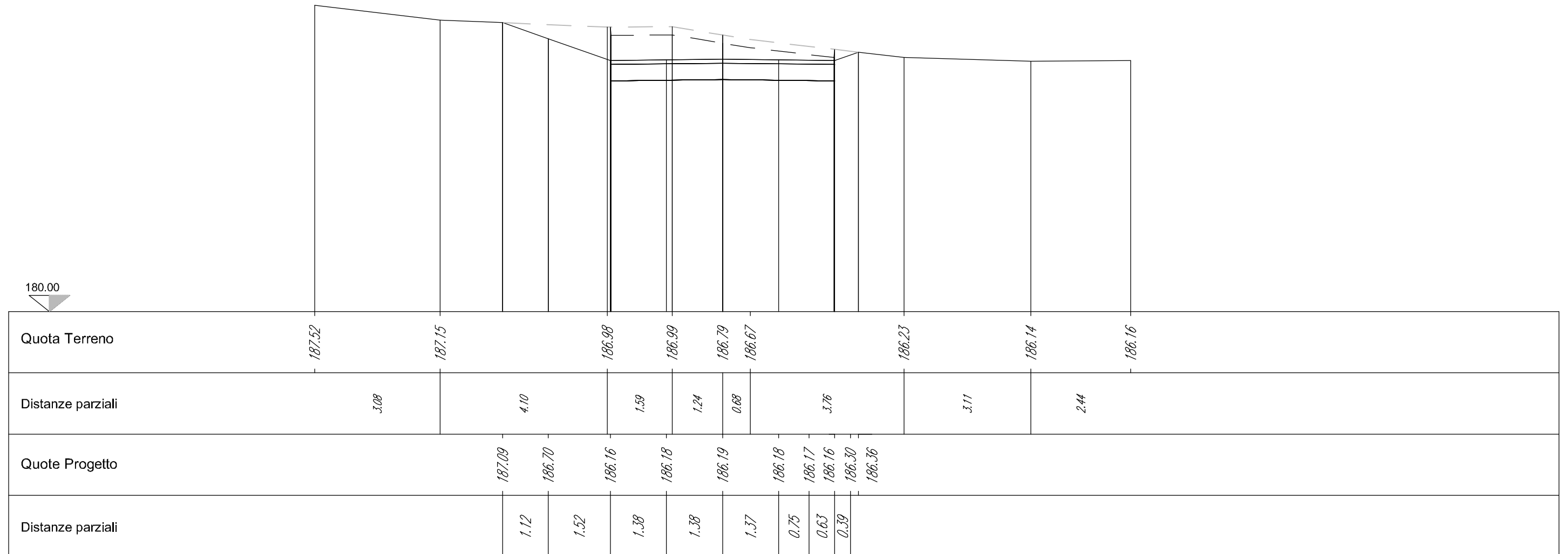
Sezione 1			
Materiale	Area (mq)	Vomume (mc)	Vol. cum (mc)
Strada - Scavo	3,39	42,38	42,38
Strada - Rilevato	2,79	34,88	34,88
Scotico	3,10	38,75	38,75
Fossi e Sponda - Scavo	2,32	29,00	29,00
Fossi e Sponda - Riporti	0,40	5,00	5,00
Strada - BASE	1,55	19,38	19,38
Strada - SOTTOBASE	6,20	77,50	77,50

Sezione n° 1  
 Distanza progressiva 0.00  
 Distanza precedente  
 Distanza successiva 25.00



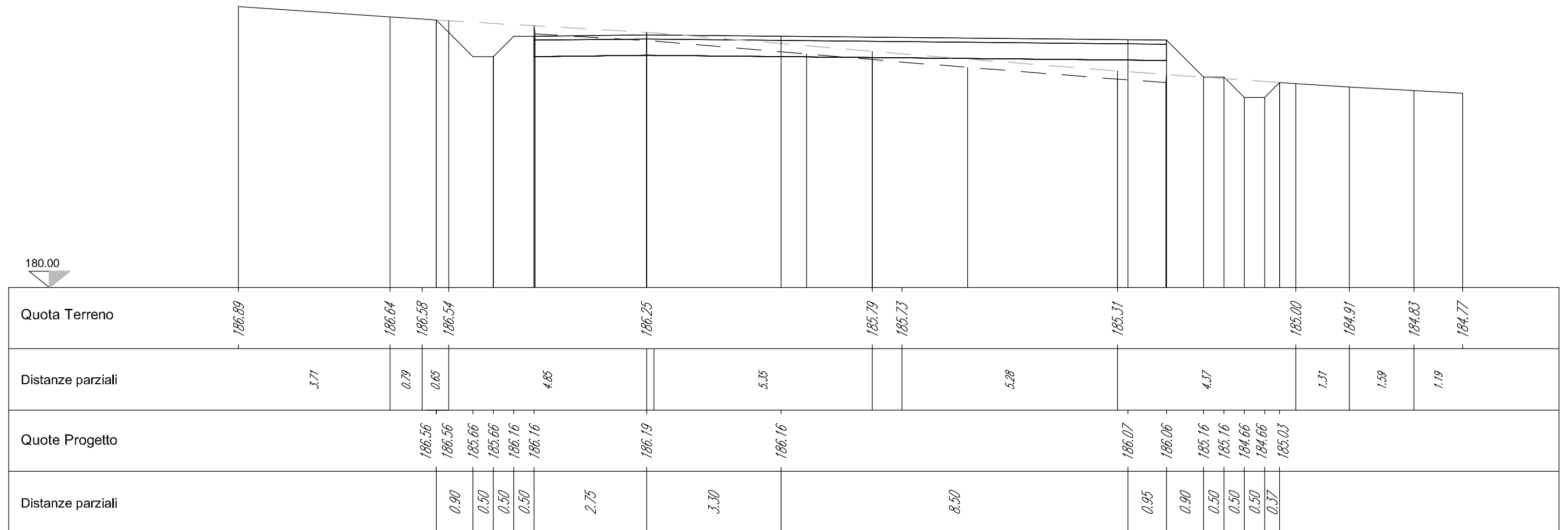
Sezione 2			
Materiale	Area (mq)	Vomume (mc)	Vol. cum (mc)
Strada - Scavo	4,91	98,20	140,58
Strada - Rilevato	0,00	0,00	34,88
Scotico	1,10	22,00	60,75
Fossi e Sponda - Scavo	1,15	23,00	52,00
Fossi e Sponda - Riporti	0,00	0,00	5,00
Strada - BASE	0,55	11,00	30,38
Strada - SOTTOBASE	2,20	44,00	121,50

Sezione n° 2  
 Distanza progressiva 25.00  
 Distanza precedente 25.00  
 Distanza successiva 15.00



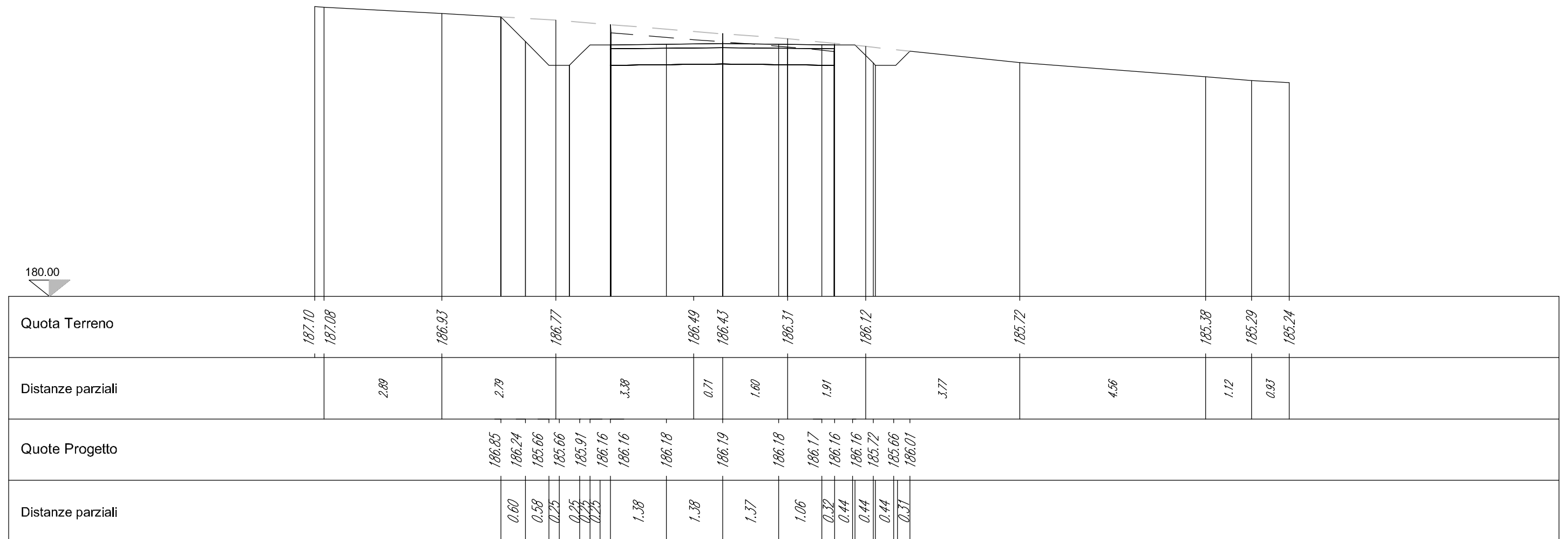
Sezione 3			
Materiale	Area (mq)	Vomume (mc)	Vol. cum (mc)
Strada - Scavo	2,17	32,55	173,13
Strada - Rilevato	2,16	32,40	67,28
Scotico	3,1	46,50	107,25
Fossi e Sponda - Scavo	1,58	23,70	75,70
Fossi e Sponda - Riporti	0,39	5,85	10,85
Strada - BASE	1,55	23,25	53,63
Strada - SOTTOBASE	6,2	93,00	214,50

Sezione n° 3  
 Distanza progressiva 40.00  
 Distanza precedente 15.00  
 Distanza successiva 15.00



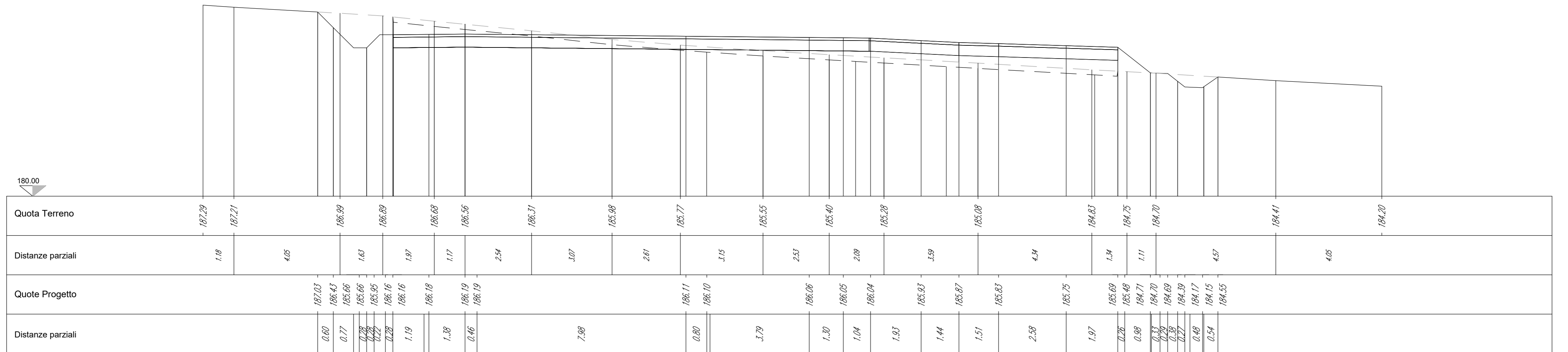
Sezione 4			
Materiale	Area (mq)	Vomume (mc)	Vol. cum (mc)
Strada - Scavo	3,07	38,38	211,50
Strada - Rilevato	0	0,00	67,28
Scotico	1,1	13,75	121,00
Fossi e Sponda - Scavo	2,25	28,13	103,83
Fossi e Sponda - Riporti	0,01	0,13	10,98
Strada - BASE	0,55	6,88	60,50
Strada - SOTTOBASE	2,2	27,50	242,00

Sezione n° 4  
 Distanza progressiva 55.004  
 Distanza precedente 15.00  
 Distanza successiva 10.00



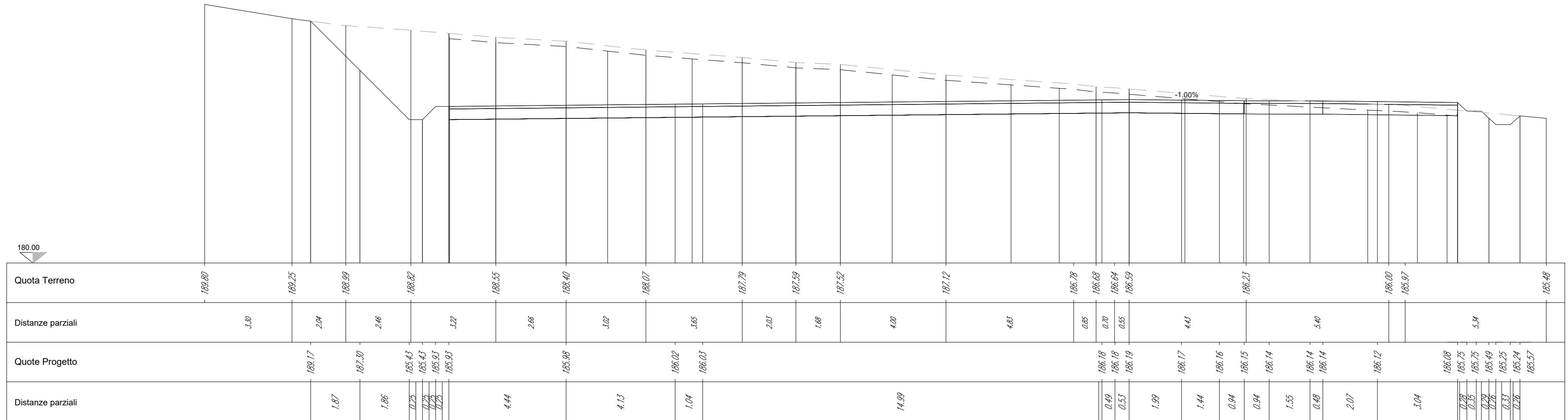
Sezione 5			
Materiale	Area (mq)	Vomume (mc)	Vol. cum (mc)
Strada - Scavo	4,78	71,70	283,20
Strada - Rilevato	1,76	26,40	93,68
Scotico	3,65	54,75	175,75
Fossi e Sponda - Scavo	2,38	35,70	139,53
Fossi e Sponda - Riporti	0	0,00	10,98
Strada - BASE	1,82	27,30	87,80
Strada - SOTTOBASE	7,3	109,50	351,50

Sezione n° 5  
 Distanza progressiva 65.00  
 Distanza precedente 10.00  
 Distanza successiva 20.00



Sezione 6			
Materiale	Area (mq)	Vomume (mc)	Vol. cum (mc)
Strada - Scavo	50,92	1145,70	1428,90
Strada - Rilevato	0	0,00	93,68
Scotico	6,02	135,45	311,20
Fossi e Sponda - Scavo	10,85	244,13	383,65
Fossi e Sponda - Riporti	0	0,00	10,98
Strada - BASE	3,01	67,73	155,53
Strada - SOTTOBASE	12,05	271,13	622,63

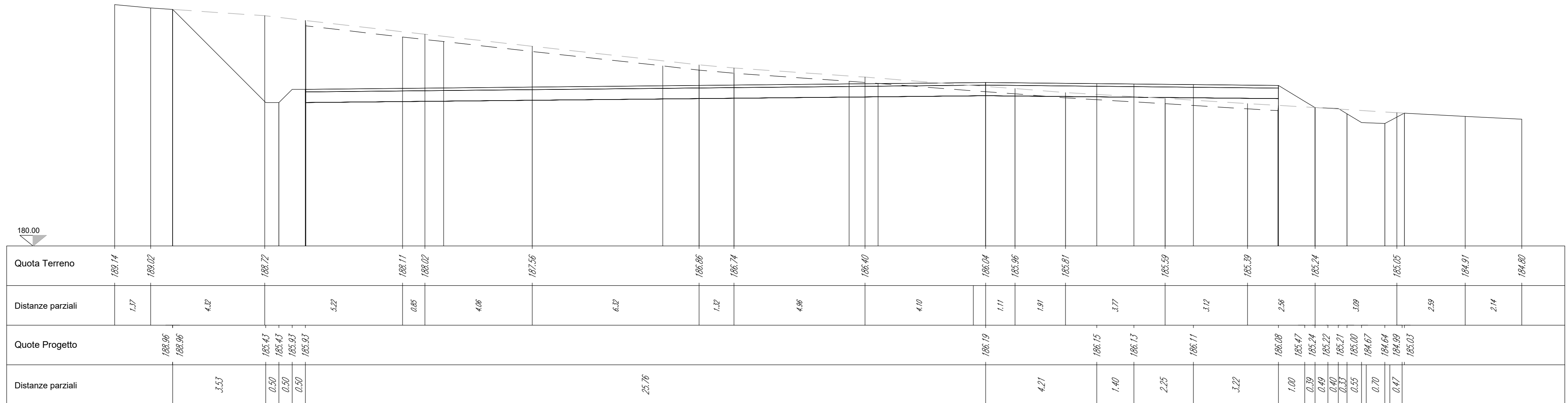
Sezione n° 6  
 Distanza progressiva 85.00  
 Distanza precedente 20.00  
 Distanza successiva 25.00





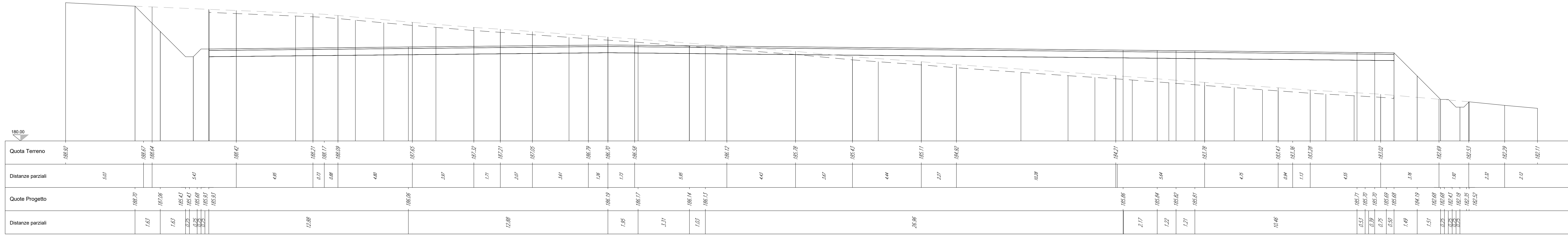
Sezione 7			
Materiale	Area (mq)	Vomume (mc)	Vol. cum (mc)
Strada - Scavo	34,48	1034,40	2463,30
Strada - Rilevato	2,04	61,20	154,88
Scotico	7,33	219,90	531,10
Fossi e Sponda - Scavo	10,96	328,80	712,45
Fossi e Sponda - Riporti	0,53	15,90	26,88
Strada - BASE	3,69	110,70	266,23
Strada - SOTTOBASE	14,74	442,20	1064,83

Sezione n° 7  
 Distanza progressiva 110.00  
 Distanza precedente 25.00  
 Distanza successiva 35.00



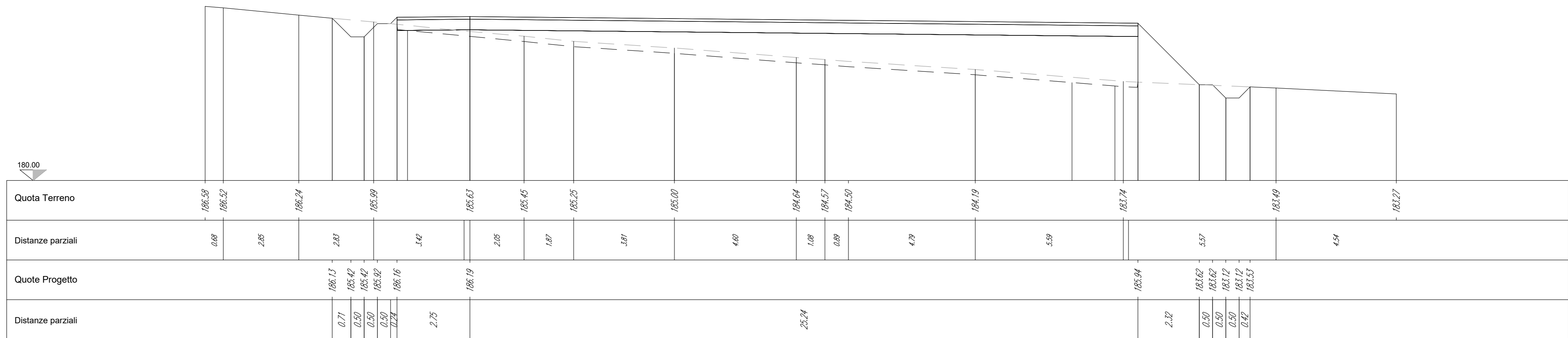
Sezione 8			
Materiale	Area (mq)	Vomume (mc)	Vol. cum (mc)
Strada - Scavo	54,09	1893,15	4356,45
Strada - Rilevato	49,35	1727,25	1882,13
Scotico	15,37	537,95	1069,05
Fossi e Sponda - Scavo	9,69	339,15	1051,60
Fossi e Sponda - Riporti	4,12	144,20	171,08
Strada - BASE	7,65	267,75	533,98
Strada - SOTTOBASE	30,6	1071,00	2135,83

Sezione n° 8  
 Distanza progressiva 145.00  
 Distanza precedente 35.00  
 Distanza successiva 35.00



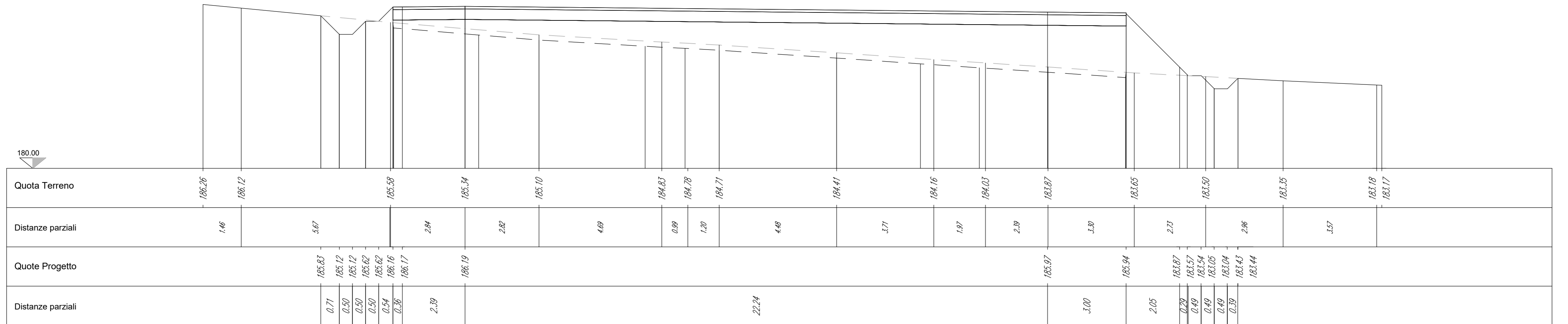
Sezione 9			
Materiale	Area (mq)	Vomume (mc)	Vol. cum (mc)
Strada - Scavo	0,01	0,22	4356,67
Strada - Rilevato	28,6	617,90	2500,03
Scotico	5,56	120,12	1189,17
Fossi e Sponda - Scavo	1,13	24,41	1076,01
Fossi e Sponda - Riporti	2,61	56,39	227,46
Strada - BASE	2,8	60,49	594,47
Strada - SOTTOBASE	11,2	241,98	2377,80

Sezione n° 9  
Distanza progressiva 180.00  
Distanza precedente 35.00  
Distanza successiva 7.75



Sezione 10			
Materiale	Area (mq)	Vomume (mc)	Vol. cum (mc)
Strada - Scavo	33,07	135,75	4492,42
Strada - Rilevato	0	0,00	2500,03
Scotico	5,59	22,95	1212,12
Fossi e Sponda - Scavo	1,12	4,60	1080,61
Fossi e Sponda - Riporti	2,83	11,62	239,08
Strada - BASE	2,8	11,49	605,96
Strada - SOTTOBASE	11,2	45,98	2423,78

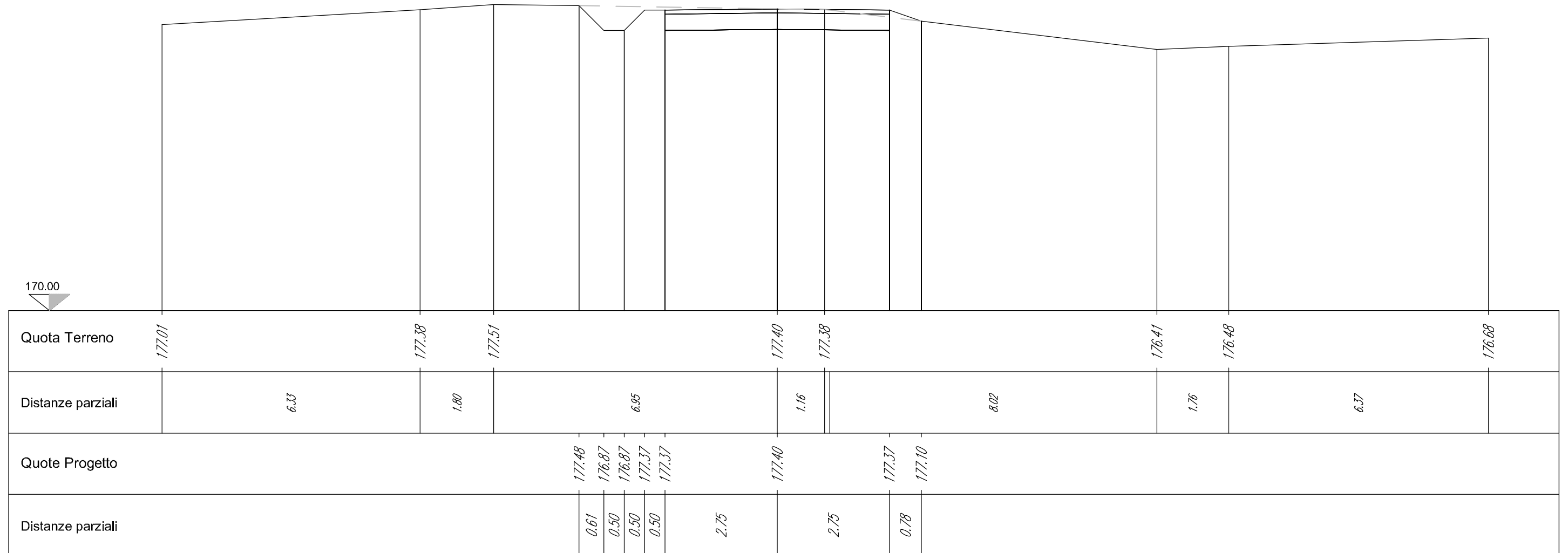
Sezione n° 10  
 Distanza progressiva 187.75  
 Distanza precedente 7.75  
 Distanza successiva 0.00



Sezione profilo asse 2

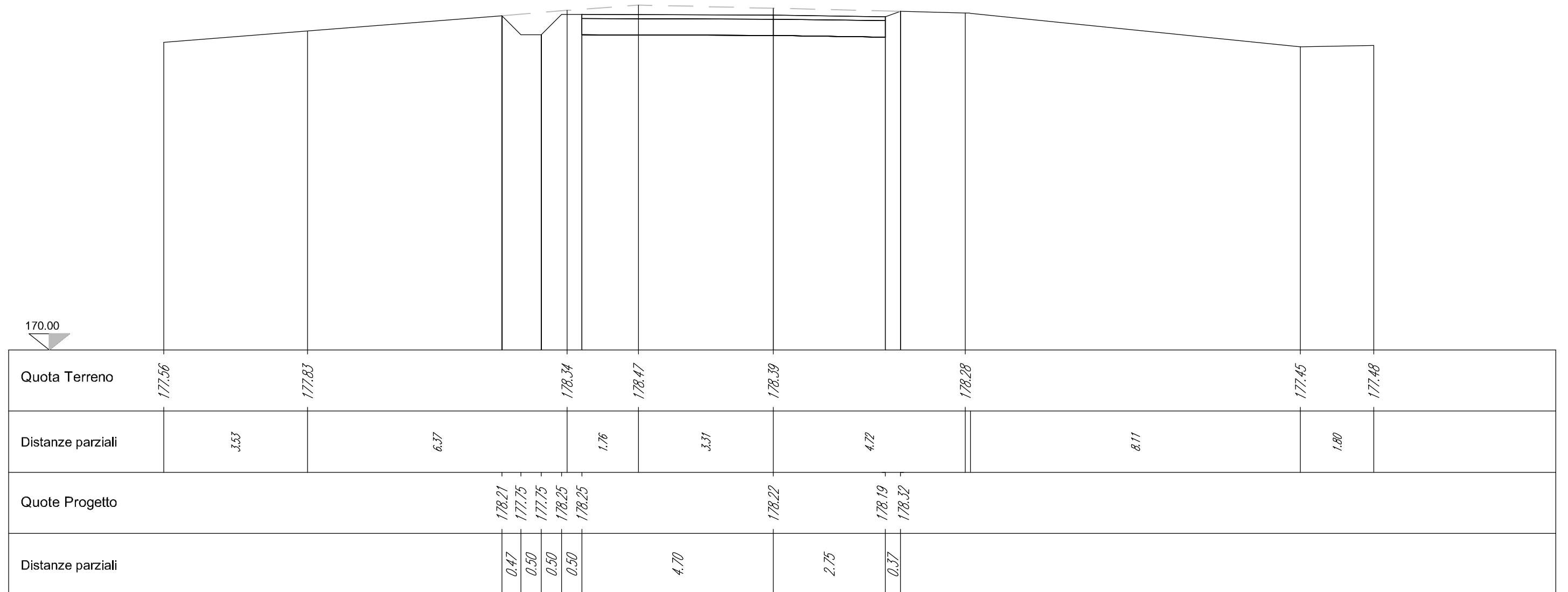
Sezione 1			
Materiale	Area (mq)	Vomume (mc)	Vol. cum (mc)
Strada - Scavo	2,70	33,75	33,75
Strada - Rilevato	0,00	0,00	0,00
Scotico	0,00	0,00	0,00
Fossi e Sponda - Scavo	0,68	8,50	8,50
Fossi e Sponda - Riporti	0,07	0,88	0,88
Strada - BASE	0,55	6,88	6,88
Strada - SOTTOBASE	2,20	27,50	27,50

Sezione n° 1  
 Distanza progressiva 0.00  
 Distanza precedente  
 Distanza successiva 25.00



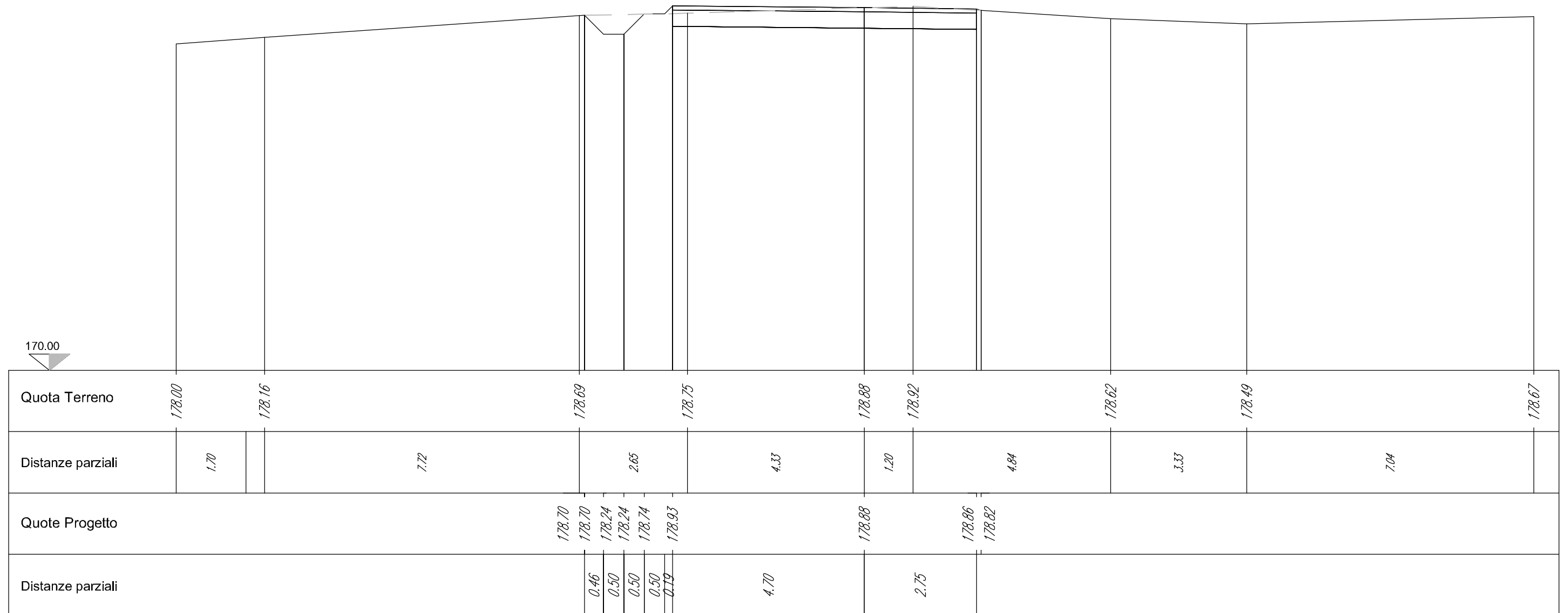
Sezione 2			
Materiale	Area (mq)	Vomume (mc)	Vol. cum (mc)
Strada - Scavo	5,07	114,08	147,83
Strada - Rilevato	0,00	0,00	0,00
Scotico	0,00	0,00	0,00
Fossi e Sponda - Scavo	0,62	13,95	22,45
Fossi e Sponda - Riporti	0,00	0,00	0,88
Strada - BASE	0,75	16,88	23,75
Strada - SOTTOBASE	2,98	67,05	94,55

Sezione n° 2  
 Distanza progressiva 25.00  
 Distanza precedente 25.00  
 Distanza successiva 20.00



Sezione 3			
Materiale	Area (mq)	Vomume (mc)	Vol. cum (mc)
Strada - Scavo	3,31	57,93	205,75
Strada - Rilevato	0	0,00	0,00
Scotico	0	0,00	0,00
Fossi e Sponda - Scavo	0,46	8,05	30,50
Fossi e Sponda - Riporti	0,02	0,35	1,23
Strada - BASE	0,75	13,13	36,88
Strada - SOTTOBASE	2,98	52,15	146,70

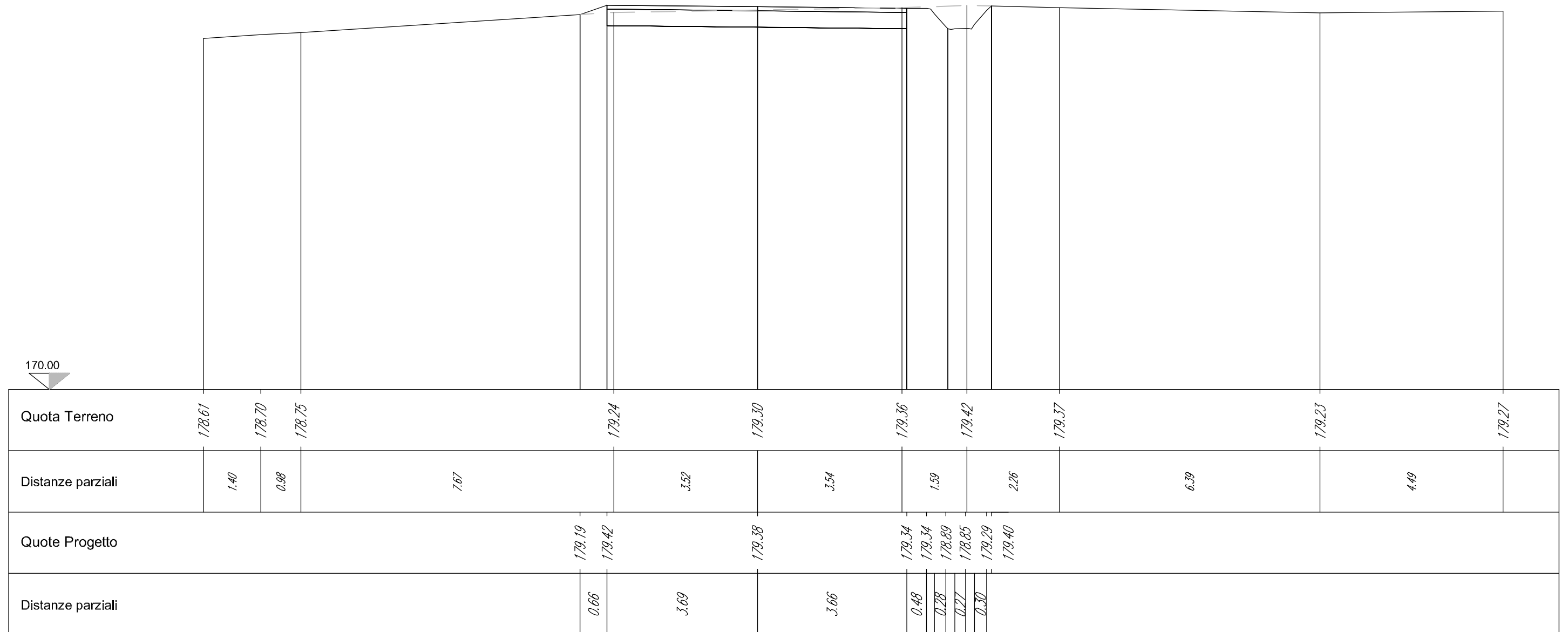
Sezione n° 3  
 Distanza progressiva 45.00  
 Distanza precedente 20.00  
 Distanza successiva 15.00





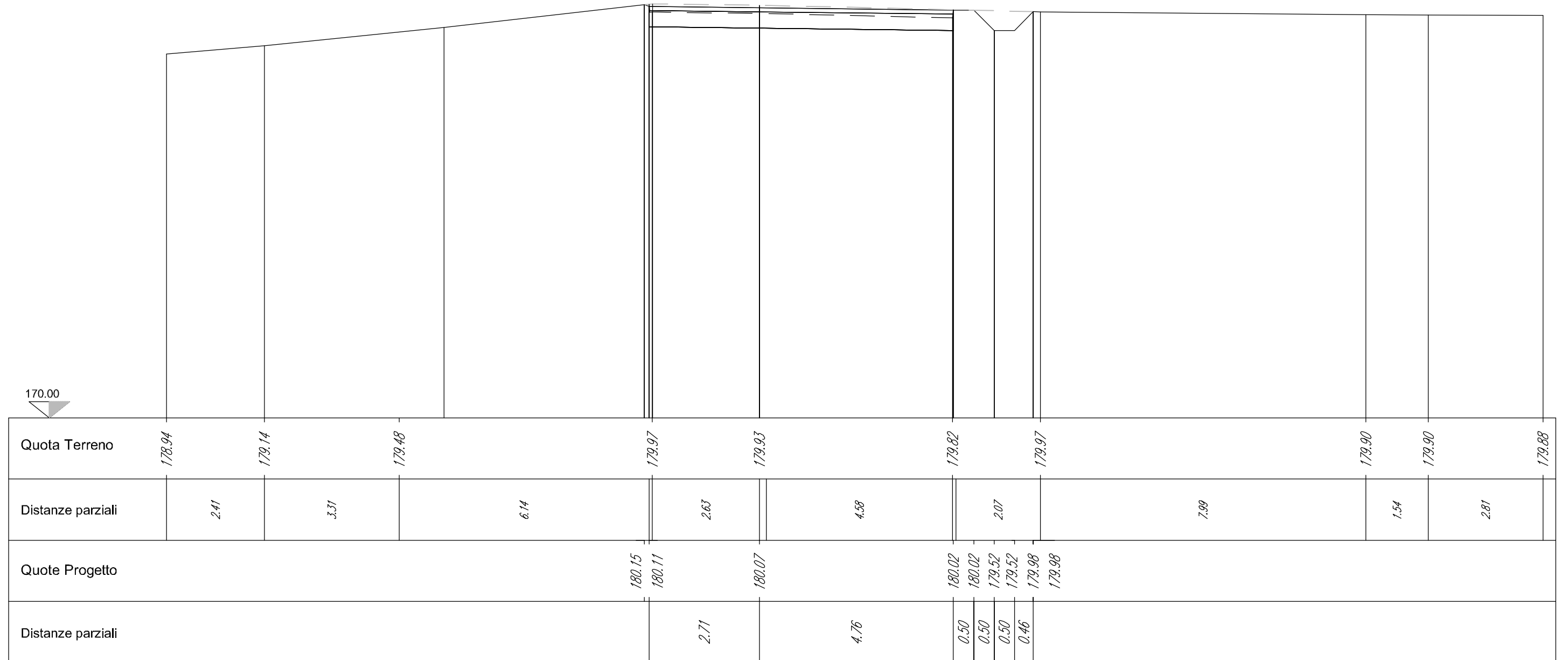
Sezione 4			
Materiale	Area (mq)	Vomume (mc)	Vol. cum (mc)
Strada - Scavo	3,07	46,05	251,80
Strada - Rilevato	0	0,00	0,00
Scotico	0	0,00	0,00
Fossi e Sponda - Scavo	0,61	9,15	39,65
Fossi e Sponda - Riporti	0,06	0,90	2,13
Strada - BASE	0,73	10,95	47,83
Strada - SOTTOBASE	2,94	44,10	190,80

Sezione n° 4  
 Distanza progressiva 60.00  
 Distanza precedente 15.00  
 Distanza successiva 15.00



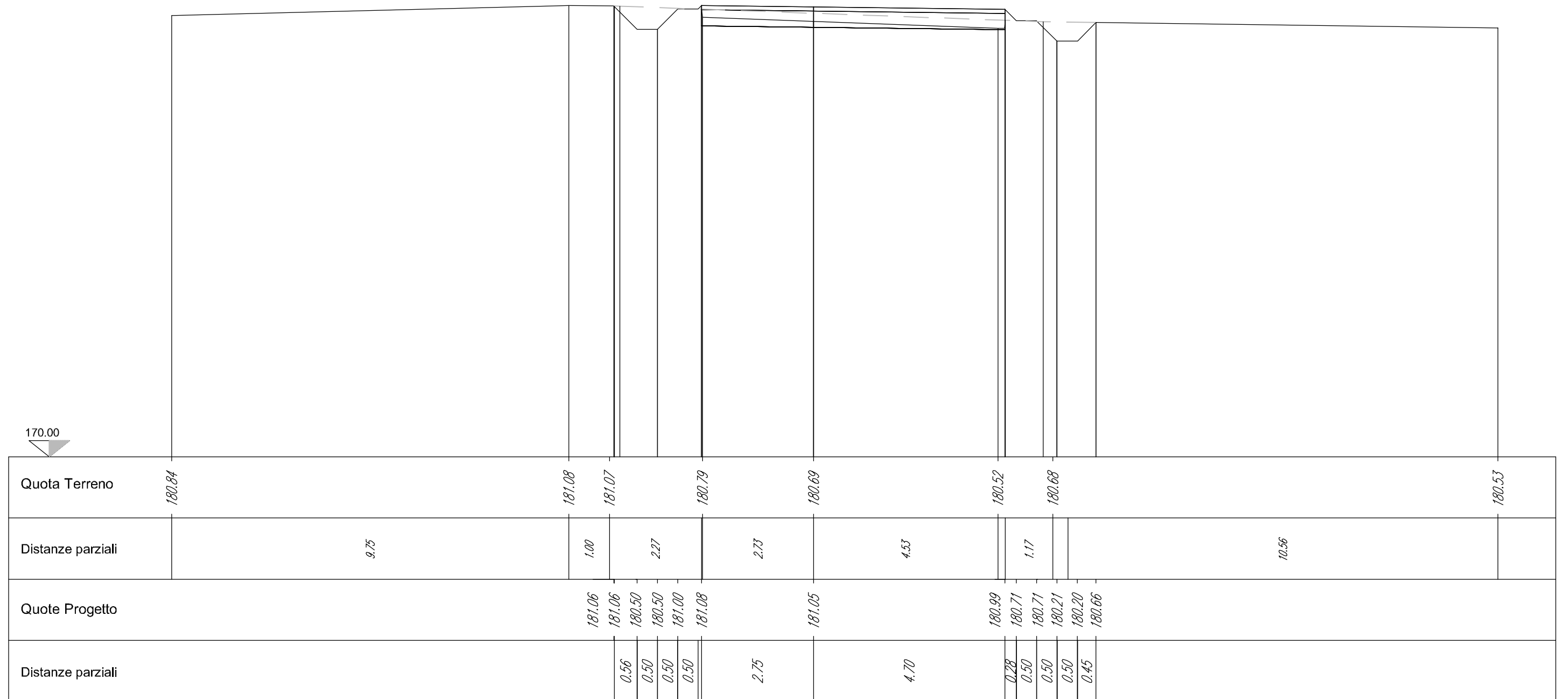
Sezione 5			
Materiale	Area (mq)	Vomume (mc)	Vol. cum (mc)
Strada - Scavo	2,58	38,70	290,50
Strada - Rilevato	0	0,00	0,00
Scotico	1,49	22,35	22,35
Fossi e Sponda - Scavo	0,47	7,05	46,70
Fossi e Sponda - Riporti	0	0,00	2,13
Strada - BASE	0,75	11,25	59,08
Strada - SOTTOBASE	2,99	44,85	235,65

Sezione n° 5  
 Distanza progressiva 75.00  
 Distanza precedente 15.00  
 Distanza successiva 15.00



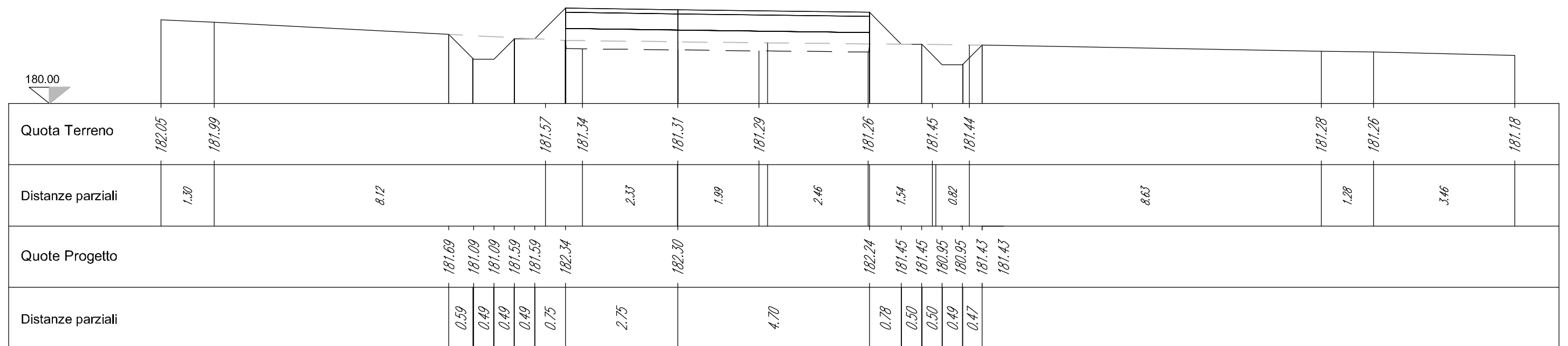
Sezione 6			
Materiale	Area (mq)	Vomume (mc)	Vol. cum (mc)
Strada - Scavo	0,9	13,50	304,00
Strada - Rilevato	0	0,00	0,00
Scotico	1,49	22,35	44,70
Fossi e Sponda - Scavo	1,03	15,45	62,15
Fossi e Sponda - Riporti	0,05	0,75	2,88
Strada - BASE	0,75	11,25	70,33
Strada - SOTTOBASE	2,98	44,70	280,35

Sezione n° 6  
 Distanza progressiva 90.00  
 Distanza precedente 15.00  
 Distanza successiva 15.00



Sezione 7			
Materiale	Area (mq)	Vomume (mc)	Vol. cum (mc)
Strada - Scavo	0	0,00	304,00
Strada - Rilevato	3,6	54,00	54,00
Scotico	1,49	22,35	67,05
Fossi e Sponda - Scavo	1,09	16,35	78,50
Fossi e Sponda - Riporti	0,6	9,00	11,88
Strada - BASE	0,75	11,25	81,58
Strada - SOTTOBASE	2,98	44,70	325,05

Sezione n° 7  
 Distanza progressiva 105.00  
 Distanza precedente 15.00  
 Distanza successiva 15.00



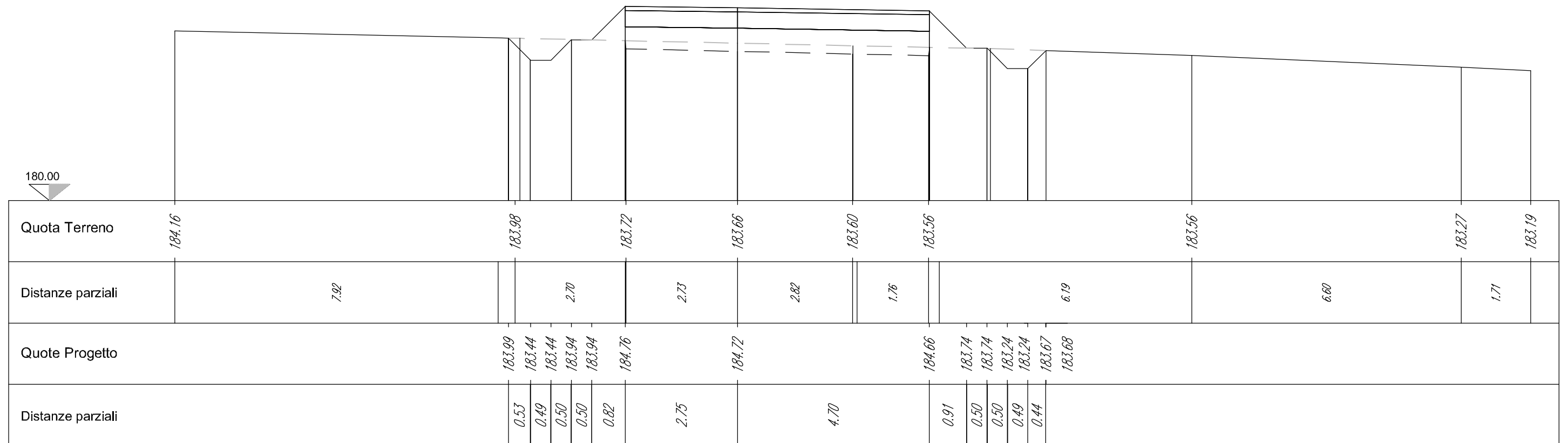
Sezione 8			
Materiale	Area (mq)	Vomume (mc)	Vol. cum (mc)
Strada - Scavo	0	0,00	304,00
Strada - Rilevato	5,74	86,10	140,10
Scotico	1,49	22,35	89,40
Fossi e Sponda - Scavo	0,98	14,70	93,20
Fossi e Sponda - Riporti	1,14	17,10	28,98
Strada - BASE	0,75	11,25	92,83
Strada - SOTTOBASE	2,98	44,70	369,75

Sezione n° 8  
 Distanza progressiva 120.00  
 Distanza precedente 15.00  
 Distanza successiva 15.00



Sezione 9			
Materiale	Area (mq)	Vomume (mc)	Vol. cum (mc)
Strada - Scavo	0	0,00	304,00
Strada - Rilevato	4,26	63,90	204,00
Scotico	1,5	22,50	111,90
Fossi e Sponda - Scavo	0,99	14,85	108,05
Fossi e Sponda - Riporti	1,21	18,15	47,13
Strada - BASE	0,75	11,25	104,08
Strada - SOTTOBASE	2,28	34,20	403,95

Sezione n° 9  
 Distanza progressiva 135.00  
 Distanza precedente 15.00  
 Distanza successiva 15.00



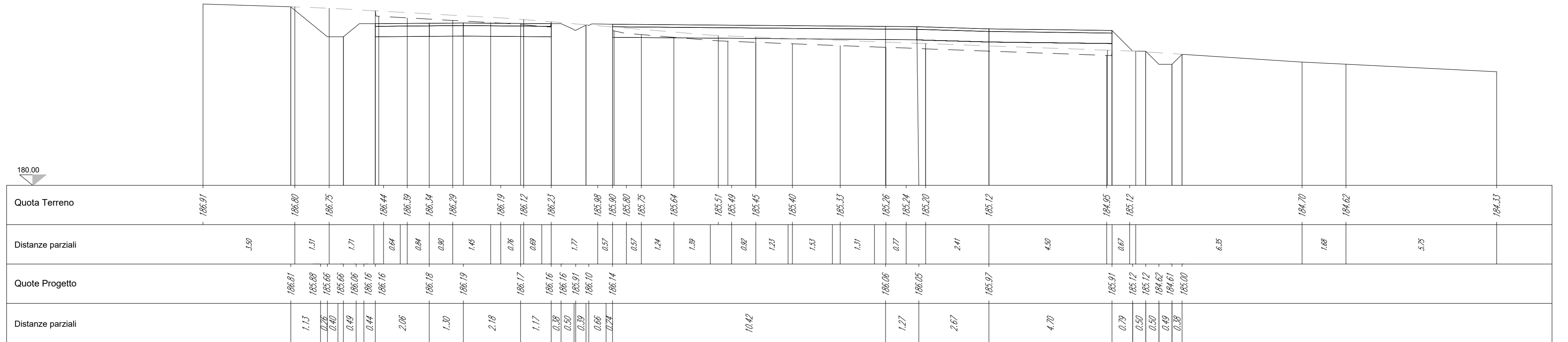
Sezione 10			
Materiale	Area (mq)	Vomume (mc)	Vol. cum (mc)
Strada - Scavo	0	0,00	304,00
Strada - Rilevato	4,39	65,85	269,85
Scotico	1,49	22,35	134,25
Fossi e Sponda - Scavo	0,99	14,85	122,90
Fossi e Sponda - Riporti	0,8	12,00	59,13
Strada - BASE	0,75	11,25	115,33
Strada - SOTTOBASE	2,98	44,70	448,65

Sezione n° 10  
 Distanza progressiva 150.00  
 Distanza precedente 15.00  
 Distanza successiva 15.00



Sezione 11			
Materiale	Area (mq)	Vomume (mc)	Vol. cum (mc)
Strada - Scavo	0	0,00	304,00
Strada - Rilevato	2,84	42,60	312,45
Scotico	1,49	22,35	156,60
Fossi e Sponda - Scavo	0,39	5,85	128,75
Fossi e Sponda - Riporti	0,31	4,65	63,78
Strada - BASE	0,75	11,25	126,58
Strada - SOTTOBASE	2,98	44,70	493,35

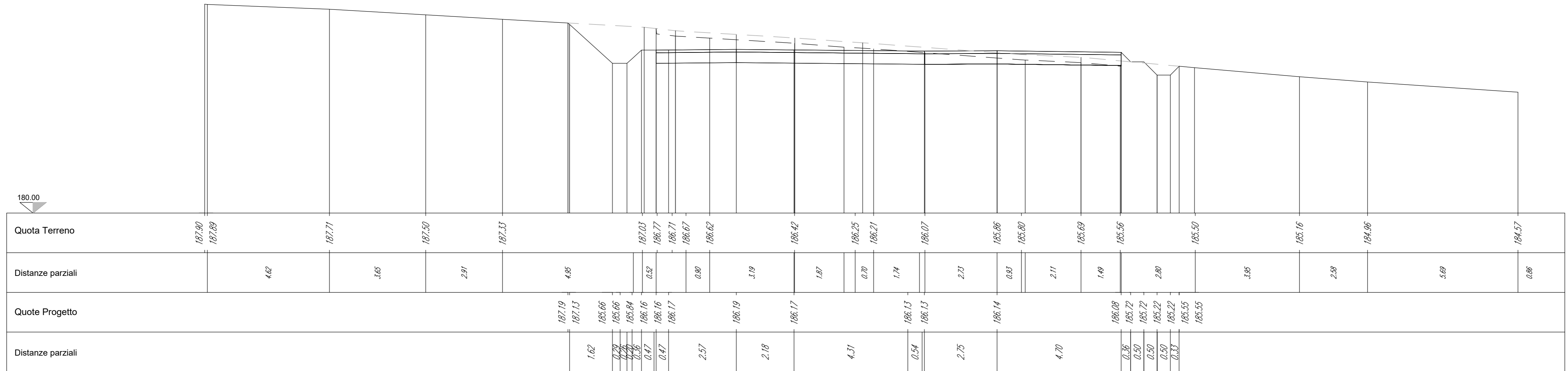
Sezione n° 11  
Distanza progressiva 165.00  
Distanza precedente 15.00  
Distanza successiva 15.00





Sezione 12			
Materiale	Area (mq)	Vomume (mc)	Vol. cum (mc)
Strada - Scavo	1,45	16,49	320,49
Strada - Rilevato	0	0,00	312,45
Scotico	1,49	16,95	173,55
Fossi e Sponda - Scavo	0,35	3,98	132,73
Fossi e Sponda - Riporti	0,02	0,23	64,00
Strada - BASE	0,75	8,53	135,11
Strada - SOTTOBASE	2,98	33,90	527,25

Sezione n° 12  
 Distanza progressiva 180.00  
 Distanza precedente 15.00  
 Distanza successiva 7.75



Sezione 13			
Materiale	Area (mq)	Vomume (mc)	Vol. cum (mc)
Strada - Scavo	1,01	3,91	324,41
Strada - Rilevato	0,04	0,16	312,61
Scotico	1,45	5,62	179,17
Fossi e Sponda - Scavo	0	0,00	132,73
Fossi e Sponda - Riporti	0	0,00	64,00
Strada - BASE	0,75	2,91	138,01
Strada - SOTTOBASE	2,98	11,55	538,80

Sezione n° 13  
 Distanza progressiva 187.75  
 Distanza precedente 7.75  
 Distanza successiva 0.00

